

時間外投げ込み

令和4年8月17日
青森県災害対策本部
※下線部が前回からの変更・追加

令和4年8月9日の大雨に係る被害等の状況について（第11報） （8月17日13:00時点）

1 災害の概要

○降り始めからの総雨量（8月8日13時00分～13日14時00分）

- ・弘前市岳 444.5ミリ
- ・深浦 433.5ミリ
- ・今別 361.0ミリ
- ・五所川原市市浦 361.0ミリ
- ・鱒ヶ沢 345.0ミリ

※アメダスによる速報値

2 被害の状況

○人的被害

被害情報なし

○建物被害（調査中）

住家	青森市	床下浸水7棟
	弘前市	床上浸水2棟、床下浸水7棟
	五所川原市	床上浸水2棟、床下浸水32棟
	むつ市	床下浸水8棟
	つがる市	床上浸水1棟
	平川市	一部破損1棟、床上浸水3棟、床下浸水3棟
	今別町	一部破損1棟、床下浸水4棟
	蓬田村	床下浸水2棟
	外ヶ浜町	<u>半壊2棟、一部破損2棟</u> (外ヶ浜町平館元宇田地区で土砂災害による建物被害あり、調査中)
	鱒ヶ沢町	床上・床下浸水約445棟（住家・非住家の別は調査中）
	深浦町	<u>全壊1棟</u> 床上浸水12棟、床下浸水10棟以上（住家・非住家の別は調査中）
	板柳町	床上浸水1棟、床下浸水1棟
	鶴田町	<u>床上浸水5棟、床下浸水36棟</u> （住家・非住家の別は調査中）
	中泊町	床上浸水51棟、床下浸水35棟
	大間町	床下浸水1棟
非住家	むつ市	全壊1棟
	深浦町	<u>全壊2棟</u>

○避難指示等発令及び避難所の状況

別紙1「避難指示等発令・避難所の状況」参照

○孤立集落の状況

孤立状態の集落なし

○ライフライン状況

電 気：延べ停電戸数 約19,000戸

(青森市、弘前市、八戸市、黒石市、五所川原市、十和田市、むつ市、つがる市、平川市、外ヶ浜町、鯉ヶ沢町、深浦町、大鰐町、中泊町、野辺地町、東北町、六ヶ所村、田子町、階上町)

現在停電戸数 なし

水 道：外ヶ浜町 240世帯 (8月11日～)

・濁り確認

※日本水道協会青森県支部へ応援給水を要請し、3tタンク給水車が1台出動し、町のタンクに給水(8月11～12日)。

→8月13日、8月14日は町所有の可搬式タンクのみで給水。

→8月15日から町の可搬式タンク及び青森市の給水車により給水。

→8月17日は町の可搬式タンクにより給水。

※水道水の濁り解消に向け対応中(ろ過池への土砂流入による浄水処理の不具合を確認、対応検討中)。復旧には2週間程度かかる見込み)

：深浦町 4件

・導水管又は取水口の不具合

給水車・可搬式給水タンクにより他地区の水道水を輸送して補給対応 2件

小童子川から電動ポンプで水をくみ上げて補給対応 2件

※いずれも現在断水はしていない

：平内町 1件

・土砂詰まりによる取水不具合

土砂詰まり解消まで、隣接する青森市から分水供給対応中(復旧には2週間程度かかる見込み)

※現在断水は発生していない

○道路・河川等の状況

別紙2 「8月9日の大雨への対応について(県土整備部)」参照

○交通状況(運休または欠航ありのみ記載)

【鉄 道】

・在来線

奥羽本線 一部運休(大館駅(秋田県)～青森駅間は始発から運転、特急「つがる」は弘前駅～青森駅間で運転再開、秋田駅～弘前駅間で運休)

津軽線 一部運休(蟹田駅～三厩駅間で運転見合わせ、復旧には1か月以上かかる見込み)

五能線 一部運休(五所川原駅～弘前駅間で一部運休、岩館駅(秋田県)～五所川原駅間で運転見合わせ、運転再開には時間を要する見通し。快速「リゾートしらかみ」は全区間で運休)

【バス】

・路線バス

- J Rバス東北(株)青森支店 一部運休 (青森・八戸―十和田湖線 (みずうみ・おいらせ号) で折り返し運行 (青森駅～子ノ口 (みずうみ号)、八戸駅西口～子ノ口 (おいらせ号)) (国道103号子ノ口～宇樽部間土砂流出による通行止の為) (※8/17は運行再開の見込みなし。))
- 弘南バス(株) 一部運休 (十二湖線、暗門白神号、スカイラインシャトルバス) 一部迂回 (温川線、小泊線、深浦線)、弘前～青森線の臨時運行終了 (令和4年8月13日 (土)～8月16日 (火)の期間)

【高速バス】

- 弘南バス(株) 一部運休

○環境生活部関係

・県民の森 (青森市浪岡大釈迦) の登山道

8月10日午後3時頃、複数箇所でおこし土砂が流出していることが確認されたため、同時刻から安全確保のため登山道を通行止め。

8月17日 (水)、登山道4本のうち、2本 (アカゲラの道、ミズバショウの道) については通行止めを解除。残る2本 (サワグルミの道、マンガンの道) については通行止めを継続。

・災害廃棄物への対応状況について

鱒ヶ沢町：8月12日午後、鱒ヶ沢町内の被災現場を確認。

8月16日午後、災害廃棄物に係る対応状況等について現地確認し、支援等を実施。

五所川原市、鶴田町、中泊町及び深浦町：8月15日午後、災害廃棄物に係る対応状況等について現地確認。

○健康福祉部関係

・社会福祉施設関係

五所川原市	高齢者福祉施設	浸水被害	2件
	障害者福祉施設	浸水被害	4件
外ヶ浜町	児童福祉施設	浸水被害	1件
鱒ヶ沢町	児童福祉施設	浸水被害	1件
中泊町	高齢者福祉施設	浸水被害	2件

・医療施設関係

鱒ヶ沢町	医療機関	浸水被害	6件
	薬局等	浸水被害	5件

○農林水産部関係 (調査中)

<農作物関係>

- ・水稲 冠水、浸水、土砂流入

- ・大豆 冠水、浸水
- ・そば 冠水、浸水
- ・野菜 冠水、浸水
- ・りんご 冠水、浸水、土砂流入

<畜産関係>

- ・牧場敷地 崩落1件（深浦町1）

<林業関係>

- ・林道 土砂流入1件（深浦町1）、法面崩壊2件（中泊町2）、路肩崩壊3件（中泊町3）
- ・治山施設 治山ダム埋戻土流出1件（青森市1）

<農地・農業用施設関係>

- ・農地（田・畑） 法面崩壊3件（鱒ヶ沢町1、六戸町1、田子町1）、土砂堆積3件（むつ市1、田子町1、東北町1）
- ・農道 崩落等8件（青森市6、弘前市1、鱒ヶ沢町1）、法面崩落4件（青森市3、鱒ヶ沢町1）
- ・ため池 決壊等3件（弘前市1、中泊町2）、側道崩れ1件（中泊町1）、法面崩落1件（弘前市1）
- ・水路 損壊1件（むつ市1）、土砂流入1件（東北町1）

<水産関係>

- ・養殖施設 浸水4件（鱒ヶ沢町1、深浦町2、むつ市1）

<漁港関係>

- ・漁港 流木流入2件（佐井村2）

○商工労働部関係

・鉱山処理施設

西目屋村 おつごうざんもとやま 尾太鉱山本山処理施設 かみおつござわ 上尾太沢地区

河川護岸一部流出、坑廃水導水管一部破損による未処理坑廃水流出。

（推定流出量約0.43m³/分）（被害額は調査中）

※処理施設への車両の通行が可能になり次第、坑廃水流出対策を行う。湯ノ沢川下流の簡易水質検査を実施したところ、基準値を下回っており、直ちに影響がある状況ではない。弘前市によると、樋の口浄水場の原水と浄水処理後の水の水質検査を1日2回実施しており、異常は無く安全であることが確認されているとのこと。

- ・鱒ヶ沢町
被害件数 商工業施設 65件（全て浸水）
被害額 調査中
- ・深浦町
被害件数 商工業施設 8件（浸水7件、盛土欠損1件）
被害額 調査中
- ・中泊町
被害件数 商工業施設 9件（全て浸水及び停電）
被害額 調査中

○観光国際戦略局関係

・宿泊施設の状況

弘前市1（浸水）、鱒ヶ沢町2（浸水）、深浦町2（浸水1、土砂流入1）

○教育庁関係

- ・学校施設
県立五所川原工業高等学校 野球場冠水
- ・社会教育施設
鱒ヶ沢町立舞戸公民館 床上浸水、エレベータ故障
三内丸山遺跡センター 敷地法面一部崩落
- ・文化財
弘前市 史跡津軽氏城跡堀越城跡三之丸東端法面の一部崩壊（国史跡指定地内）

3 これまで県の行った措置

8月 9日 午後 5時45分 令和4年8月3日からの大雨に係る青森県災害対策本部
会議

- 「令和4年8月3日の大雨に係る災害対策本部」から「令和4年8月3日からの大雨に係る災害対策本部」に移行
- 西北地域県民局職員が深浦町役場、鱒ヶ沢町役場、五所川原市役所、つがる市役所、鶴田町役場、中泊町役場、板柳町役場で情報収集
- 中南地域県民局職員が弘前市役所で情報収集
- 下北地域県民局職員がむつ市役所で情報収集
- 危機管理局職員が鱒ヶ沢町役場で情報収集
- 青森県防災ボランティア情報センターを設置
- 青森県社会福祉協議会と連携し、被災市町村の防災ボランティアセンターの設置状況を確認
→外ヶ浜町 8月 9日、災害ボランティアセンターを設置
鱒ヶ沢町 8月 12日、災害ボランティアセンターを設置
弘前市 8月 13日、災害ボランティアセンターを設置
五所川原市 8月 14日、災害ボランティアセンターを設置
中泊町 8月 15日、災害ボランティアセンターを設置
- 弘前市、五所川原市、つがる市、平川市、外ヶ浜町、鱒ヶ沢町、深浦町、西目屋村、藤崎町、大鱈町、田舎館村、板柳町、鶴田町、中泊町に対し、災害救助法適用
- 支援物資（食料、飲料、毛布、消毒液）を提供（8月9日～8月14日）
※対象（延べ）：五所川原市、鱒ヶ沢町、深浦町、板柳町、鶴田町、中泊町
- 青森県消防相互応援隊の応援
→8/9 17:00 鱒ヶ沢消防本部：青森消防本部へ県内応援要請あり
18:00 青森消防本部：指揮支援隊（1隊4名）を鱒ヶ沢消防署へ先遣隊として派遣
19:00 青森消防本部：出動応援隊決定（14隊50名）
19:20 指揮支援隊：鱒ヶ沢消防署到着。情報収集開始。
8/10 05:30 各出動応援隊：活動開始。鱒ヶ沢消防と合同で鱒ヶ沢駅周辺世帯の安否確認
07:00 各出動応援隊：活動終了。
09:10 鱒ヶ沢消防本部：青森消防本部へ県内応援隊の引揚げ決定通知。
- 8月9日付けで各地域県民局県税部へ、被災者に係る県税の減免等について、地方税法及び県税条例の規定に基づき適切な措置を講ずるよう通知。

- 8月10日付けで各地域県民局県税部へ、被災者に係る県税の減免等について、「特別災害による県税の減免に関する特別措置要綱」に基づき適切な措置を講ずるよう通知。
- 8月10日から、民間のふるさと納税ポータルサイトを通じて、今般の大雨災害に対する青森県への寄附受付を開始。
- 各市町村へ、8月3日の大雨の被災者に係る市町村税の減免等について、地方税法及びこれに基づく条例の規定に基づき適切な措置を講ずるよう通知

8月10日 午後 5時30分 第2回令和4年8月3日からの大雨に係る青森県災害対策本部会議

- 本庁・地域県民局職員が市町村で情報収集（弘前市、五所川原市、つがる市、鱒ヶ沢町、深浦町、板柳町、鶴田町、中泊町）
- 8月10日、県特別保証融資制度「経営安定化サポート資金」の「災害枠」に、今般の災害を指定
- 8月8日付けで青森県農業共済組合組合に対して、共済金の早期支払及び収入保険に係るつなぎ融資の周知等を要請。
- 8月10日付けで青森県農業協同組合中央会、各JA等へ、被害農業者等が利用できる農業制度資金について周知等を要請。
- 各市町村へ、8月3日からの大雨の被災者に係る市町村税の減免等について、地方税法及びこれに基づく条例の規定に基づき適切な措置を講ずるよう通知

8月11日

- 本庁・地域県民局職員が市町村で情報収集（弘前市、五所川原市、むつ市、つがる市、鱒ヶ沢町、深浦町、中泊町）

8月12日

- 本庁・地域県民局職員が市町村で情報収集（弘前市、五所川原市、外ヶ浜町、今別町、鱒ヶ沢町、深浦町、中泊町、佐井村）
- 8月12日に、災害救助法が適用された14市町村に対して、普通交付税9月交付分の一部の繰上げ交付を実施（入金日は15日予定）
- 災害救助法が適用された14市町村において、災害により運転免許証又は運転経歴証明書を紛失等した者に係る再交付手数料を全額免除。また、免除開始までに再交付手続を行った者には、その手数料を還付。（期間：令和4年8月9日～令和5年1月31日）
- 五所川原市及び鱒ヶ沢町に対し罹災証明交付に係る家屋の被害認定調査の説明会を開催

8月13日

- 本庁職員が深浦町役場で情報収集
- 8月12日、被災地域の給油所等の被害状況を確認し、関係機関等に対し災害時の重要施設及び緊急車両への燃料供給に係る手続きについて周知

8月14日

- 本庁職員が深浦町役場で情報収集

8月15日 午後 4時30分 第3回令和4年8月3日からの大雨に係る青森県災害対策本部会議

- 本庁職員が深浦町役場で情報収集
- 地域県民局職員が町で情報収集（外ヶ浜町、鱒ヶ沢町）
- 災害救助法適用市町村を対象に、災害救助法説明会（内閣府主催）をオンライン上で開催し、制度概要及び救助の進め方等について説明

8月16日

- 本庁職員が深浦町役場で情報収集
- 深浦町に対し罹災証明交付に係る家屋の被害認定調査の説明会を開催（オンライン）

8月17日

- 被災市町村から要請があった場合に、被災者に対し県公舎を提供することを周知。

報道機関用提供資料	
担当課 担当者	危機管理局防災危機管理課 危機管理対策G 総括主幹 箱田 悟
電話番号	危機管理局防災危機管理課 直通：017-734-9180 内線：4120
報道監	危機管理局 次長 築田 潮

避難指示等発令・避難所の状況 (8月17日13時00分時点)

市町村名	市町村の態勢			避難情報						
	設置日時	本部名称	解散日時	発令情報	発令日時	開設数	対象世帯	対象者数	現避難者数	解除日時
青森市	8/12 13:30	災害対策本部								
弘前市	8/9 17:00	災害対策本部								
八戸市										
黒石市	8/9 12:00	災害警戒本部								
五所川原市	8/9 19:40	災害対策本部								
十和田市										
三沢市										
むつ市										
つがる市	8/9 16:30	災害対策本部								
平川市	8/9 15:30	災害対策本部								
平内町										
今別町	8/12 11:45	災害警戒本部								
蓬田村	8/9 15:30	災害警戒本部								
外ヶ浜町	8/9 16:00	災害対策本部		高齢者等避難	8/14 6:00	1	30世帯	62人	25人	
鱒ヶ沢町	8/9 7:30	災害対策本部								
深浦町	8/10 8:40	災害対策本部								
西目屋村										
藤崎町										
大鰐町	8/9 13:00	災害警戒本部								
田舎館村										
板柳町										
鶴田町	8/9 14:30	災害対策本部								
中泊町	8/9 16:00	災害対策本部		避難指示		3			5人	8/17 9:00
野辺地町										
七戸町										
六戸町										
横浜町										
東北町										
六ヶ所村										
おいらせ町										
大間町										
東通村										
風間浦村										
佐井村										
三戸町										
五戸町										
田子町										
南部町										
階上町										
新郷村										
合計						4	30世帯	62人	30人	

(別紙2)

8月9日の大雨への対応について (県土整備部)

令和 4 年 8 月 17 日 13 時 00 分 現在

部局名 (担当課)	これまでとった措置など	今後の対応
整備企画課	リエゾン派遣 深浦町役場で情報収集中 鱒ヶ沢町役場で情報収集中 中泊町役場で情報収集中	リエゾンとして、情報収集を実施
道路課	8月9日からの大雨による規制区間、全67区間中 規制中 25区間 (▲3) 片側交互通行 4区間 (+2) 規制解除済38区間 (+) ※ 8月3日からの大雨により8月9日時点で全面通行規制となっていた8区間を含む。	
8月9日～ 全面通行規制		
① 冠水・土砂流出	国道101号 深浦町北金ヶ沢 L=0.5km 同上	8月16日 15:00 全面通行止め→片側交互通行 8月15日19:30より、再度全面通行止め (8月13日 15:00 片側交互通行)
⑭ 土砂流出・倒木	国道454号 秋田県境 L=0.2km 平川市滝ノ沢	8月17日 12:00 規制解除 8月12日22:30より、全面通行止めを開始 (8月12日14:00に一度解除)
⑯ 土砂流出	(一) 相馬常盤野線 西目屋村白沢 L=4.7km 弘前市百沢	解除未定 (迂回路: 弘前岳鱒ヶ沢線ほか) 8月9日12:00より、全面通行止めを開始
⑰ 土砂流出	(一) 相馬常盤野線 弘前市沢田 L=6.2km 西目屋村田代	解除未定 (迂回路: 関ヶ平五代線ほか) 8月9日14:00より、全面通行止めを開始
⑱ 土砂流出・冠水	国道101号 深浦町大字黒崎 L=2.3km 同上	解除未定 (迂回路: 町道※大型車不可) 8月9日14:00より、全面通行止めを開始
⑲ 事前通行規制	(主) 岩崎西目屋弘前 西目屋村暗門 L=7.4km 西目屋村砂子瀬	解除未定 (迂回路: 国道101号ほか) 8月15日16:30より、全面通行止めを開始
⑳ 事前通行規制	(一) 酸ヶ湯高田線 青森市酸ヶ湯 L=11.9km 青森市荒川 (下湯ダム)	安全確認中・解除未定 (迂回路: 国道103号) 8月8日12:00より、全面通行止めを開始
㉑ 事前通行規制	(一) 増田浅虫線 平内町増田 L=3.0km 青森市浅虫	安全確認中・解除未定 (迂回路: 国道4号) 8月8日12時から事前通行規制 (8月3日大雨規制からの継続)
㉒ 事前通行規制	(一) 清水川滝沢野内 平内町外童子 L=13.4km 青森市滝沢	安全確認中・解除未定 (迂回路: 国道4号) 8月8日12時から事前通行規制 (8月3日大雨規制からの継続)
㉓ 土砂流出	(一) 岩崎深浦線 深浦町中山峠 L=5.8km 深浦町深浦	解除未定 (迂回路: 国道101号) 8月8日12時から事前通行規制 (8月3日大雨規制からの継続)
㉔ 冠水→土砂流出	(一) 種里町柳田線 深浦町大字岩坂	8月17日 13:00 全面通行止め→片側交互通行

部局名 (担当課)	これまでとった措置など	今後の対応
	L=0.8km 同上	8月9日18:00より、全面通行止めを開始
③⑥ 冠水→土砂流出	(一) 十二湖公園線 深浦町松神 L=2.7km 同上	解除未定 (迂回路：町道→なし) 8月10日8:00より、全面通行止めを開始
③⑨ 道路崩落	(主) 屏風山内真部線 五所川原市金木町 L=19.0km 同上	解除未定 (迂回路：五所川原金木線ほか) 8月10日9:00より、全面通行止めを開始
④① 道路崩落	(主) 青森五所川原線 青森市天田内 L=16.6km 五所川原市飯詰	解除未定 (迂回路：五所川原金木線ほか) 8月10日15:00より、全面通行止め
④④ 法面崩壊	国道339号 中泊町中小泊山国 L=11.0km 外ヶ浜町三厩龍浜	解除未定 8月10日18:30より、全面通行止め
④⑤ 土砂崩れ	(一) 権現崎線 中泊町大字小泊字 L=0.6km 同上	解除未定 (迂回路：国道339号ほか) 8月10日22:00より、全面通行止め
④⑥ 路肩崩壊	国道338号 佐井村野平 L=18.2km むつ市脇野沢源藤	解除未定 (迂回路：川内佐井線ほか) 8月11日15:00より、全面通行止め
④⑦ 道路陥没	(一) 薬研佐井線 むつ市大畑町赤滝 L=20.8km 佐井村古佐井川目	解除未定 (迂回路：川内佐井線ほか) 8月11日17:30より、全面通行止め
51 土砂流出	国道280号 外ヶ浜町平館元宇 L=3.6km 今別町奥平部 (町)	解除未定、8月13日9:45山崎地区解消 8月12日8:30 8月13日4:30より全面通行止め
52 路面洗掘	(一) 酸ヶ湯黒石線 黒石市大川原 L=18.1km 黒石市高館	解除未定 (迂回路：なし) 8月12日8:00より、全面通行止め
53 車道片側崩落・冠水	国道101号 深浦町大字沢辺 L=0.1km 同上	8月12日 17:00 片側交互通行 8月12日8:00より、全面通行止め
59 土砂流出	国道103号 十和田市子ノ口 L=3.5km 十和田市宇樽部	8月17日 14:00～片側交互通行【見込み】 19:00～から事前通行規制 8月13日18:00より、全面通行止め (8月13日14:30に一度解除)
前回 (8月16日13時時点) までの規制解除済み		計 37 区間 / 59 区間
8月3日～ 全面通行規制		
(1) 冠水・土砂流出	(一) 後平青森線 七戸町中天間館 L=16.5km 青森市田代	解除未定 (迂回路：みちのく有料道路ほか)
(2) 土砂流出	国道339号 外ヶ浜町梨ノ木間トンネル L=0.2km 外ヶ浜町鑄泊トンネル	8月12日9:00より、片側交互通行
(3) 土砂流出	(主) 岩崎西目屋弘 深浦町西岩崎山 前線 (岩崎ゲート) L=40.6km 西目屋村津軽峠	解除未定 (迂回路：国道101号ほか)
(4) 土砂流出・倒木	(一) 西目屋二ツ井線 西目屋村砂子瀬 L=14.8km 秋田県境	解除未定 (迂回路：国道101号ほか)
(5) 土砂流出	(一) 後平青森線 七戸町南天間館 L=4.5km 青森市田代	解除未定 (迂回路：みちのく有料道路ほか)

部局名 (担当課)	これまでとった措置など		今後の対応			
河川砂防課	(6) 土砂流出	(一) 三厩小泊線 外ヶ浜町三厩増川 L=10.7km 中泊町小泊	解除未定 (迂回路: 国道339号ほか)			
	(7) 土砂流出	(一) 三厩小泊線 中泊町中小泊山国有林 L=9.7km 中泊町南小泊山国有林	解除未定 (迂回路: 国道339号ほか)			
	(8) 土砂流出	(主) 岩崎西目屋弘 西目屋村津軽峠 前線 西目屋村暗門 L=8.7km	解除未定 (迂回路: 国道101号ほか)			
	前回 (8月16日13時時点) までの規制解除済み			計0区間 / 8区間		
	<p>【県管理河川】 氾濫危険水位を越えた河川数 7河川 (中村川、蟹田川、浪岡川、松野木川、金木川、大蜂川、熊原川) (うち現在も越えている河川数 0河川)</p> <p>土砂災害警戒情報発表 24市町村 (うち現在も発表中の市町村 0市町村)</p> <p>洪水調節実施ダム 6ダム (うち現在も実施中のダム 0ダム)</p> <p>○浸水被害等 (判明分)</p>			<p>警戒態勢継続中 被害状況調査中</p> <p>引き続き被害状況を確認し、必要に応じて応急対策を講じる</p>		
	水系	河川	浸水原因	浸水家屋数(約戸)	浸水面積(約ha)	対応状況
	中村川	中村川	溢水	445	200	浸水解消 応急作業済 (土のう等設置)
	大童子川	大童子川	溢水	無	0.8	浸水解消
	小童子川	小童子川	溢水	無	0.1	浸水解消
	鳴沢川	鳴沢川	溢水	無	0.8	浸水解消
赤石川	赤石川	溢水	無	0.4	浸水解消	
馬淵川	猿辺川	溢水	無	0.6	応急作業中	
岩木川	中里川	破堤	無	100	浸水解消 応急作業中 (川からの流出阻止済)	
	山田川	決壊	無	300	工事用道路作業中	
	大秋川	溢水	無	1	浸水解消	
	相内川	溢水	無	調査中	浸水解消	
	尾別川	溢水	(要配慮者施設 2棟)	調査中	浸水解消	
	宮野沢川	溢水	無	調査中	浸水解消	

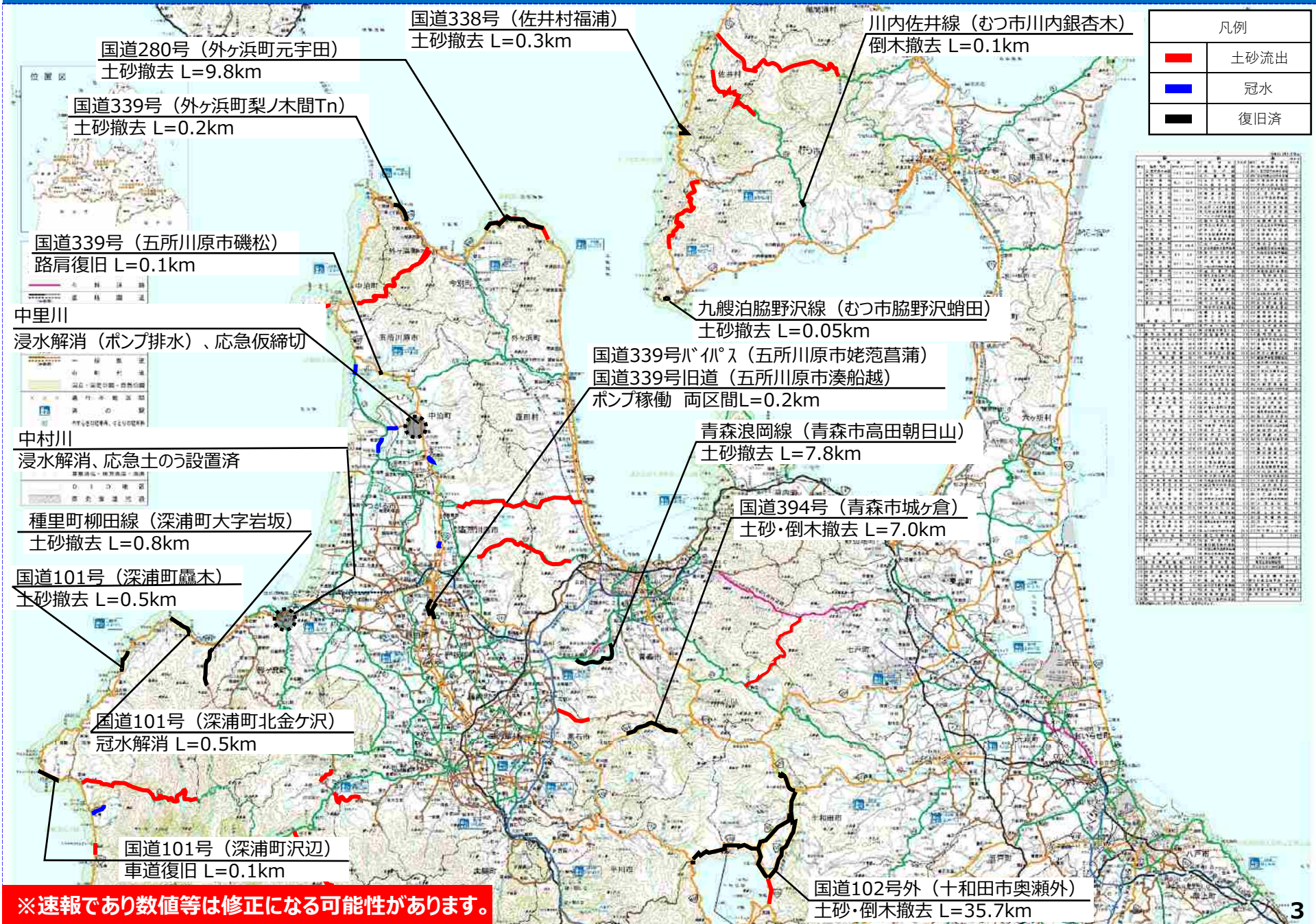
部局名 (担当課)	これまでとった措置など	今後の対応
港湾空港課	<p>○公共土木施設被害等（判明分） 【東青】 ・新城川（青森市大字新城外） 3箇所（護岸崩落）</p> <p>通行規制 ○青森港 事前通行規制</p>	<p>詳細については調査中</p>
都市計画課	<p>臨港道路1号線（側道）青森市新田1丁目 L=0.4km 青森市新田3丁目</p> <p>維持管理業務対応 ○野辺地港 港内に流木が確認された旨報告あり（町役場経由）</p> <p>【鱒ヶ沢町：下水道事業】（参考） ・鱒ヶ沢浄化センターの浸水により、一部処理機能停止。 ・人的被害なし。 ・国リエゾンにポンプ排水を要請し、ポンプ車2台によるポンプ排水作業完了。 （ポンプ車は撤収済） ・応急復旧により、水処理を再開。 ・施設の点検、被害状況調査完了。</p> <p>【深浦町：下水道事業】（参考） ・深浦町大字岩崎地内の下水道管渠損傷。 ・人的被害なし。 ・住民に下水道使用を控えるよう周知。 ・被害状況の調査。 ・応急復旧完了。</p>	<p>8月9日17:00より、全面通行止めを開始 8月10日5:00に、通行止めを解除</p> <p>・野辺地港十符ヶ浦海水浴場にて少量の流木を確認。（被害なし） 港湾の維持管理業務で対応。</p> <p>・応急復旧方針の検討。 ・引き続き、情報収集する。</p> <p>・引き続き、情報収集する。</p>

被害概要



※速報であり数値等は修正になる可能性があります。

復旧概要



※速報であり数値等は修正になる可能性があります。

国道101号交通規制状況

令和4年8月17日

- ・ 深浦町黒崎地区は一般車両は町道を迂回させ、大型車は全面通行止めとしている。
- ・ 深浦町北金ヶ沢地区の通行止めは、一時片側交互通行としましたが、仮橋などが再度冠水し全面通行止めとなりました。**8月16日15時より全面通行止め→片側交互通行**

被災状況



国道101号（深浦町北金ヶ沢地内）

対策完了



深浦町北金ヶ沢

冠水 L=0.5km 仮橋等の対策完了

※8月13日15:00 片側交互通行

8月15日19:30 冠水により通行止め

8月16日15:00 片側交互通行

鱒ヶ沢町舞戸町

中村川氾濫による冠水 L=6.8km

※8月10日11:00規制解除

冠水状況



国道101号と弘前岳鱒ヶ沢線との交差点付近

冠水解消状況



至 つがる市

深浦町麩木

土砂流出 L=0.5km

※8月14日13:00

片側交互通行→規制解除

国道101号迂回路（深浦町北金ヶ沢地内）

深浦町沢辺

路肩崩落・冠水 L=0.1km

※8月12日17:00 1車線確保

路肩崩落の復旧完了



国道101号

深浦町黒崎

土砂流出・冠水 L=2.3km

通行止め

※迂回路（町道）あり

普通車のみ通行可能

大型車通行不可

国道101号迂回路（深浦町黒崎地内）



国道103号 十和田市子ノ口～十和田市宇樽部 対応状況

令和4年8月17日

- ・国道103号十和田市子ノ口において土砂流出が発生し8月13日18:00～全面通行止め
(8月13日14:30に通行規制を解除したが、再度土砂流出が発生した)
- ・流出土砂撤去へ向け、仮置き場として青楓山トンネル掘削土砂仮置き場の使用について、東北地方整備局へ依頼し8月14日14:40に了解を得た。
- ・8月15日10時から撤去作業を開始。
- ・8月15日～16日の大雨によって再び土砂流出あり、現在、土砂撤去を進めている。
- ・8月17日14時 全面通行止め→片側交互通行、19時～大雨が予想されることから事前通行規制



被災箇所 十和田市子ノ口



ドローン写真



宇樽部側から



作業状況



8月16日 8:50頃の状況

国道280号 外ヶ浜町平館元宇田～今別町山崎 対応状況

令和4年8月17日

- ・国道280号外ヶ浜町平館元宇田と今別町山崎の2箇所で土砂崩落が発生し、一時期、孤立集落が発生した。
- ・8月12日 2:30 L=10km 全面通行止 (10km区間内は孤立)
- ・8月12日 9:45 山崎地区対応完了→孤立解消 L=3.6km 全面通行止
- ・孤立は解消したが、両地区の行き来には、鱒ヶ沢蟹田線や今別蟹田線などの広域な迂回が必要となっている。
- ・現在、元宇田地区の通行止の早期解消のために、土砂や流木の撤去作業を行っている。



被災箇所① 外ヶ浜町平館元宇田



作業状況



復旧状況



被災箇所② 今別町山崎



中村川・鱒ヶ沢町被災状況及び応急対応状況

- 中村川水系中村川で溢水が発生し、市街地約200ha、445戸が浸水。
- 被災後直ちに地元建設業者が復旧作業に着手、護岸崩壊部に大型土のう設置済み。
- 国交省ポンプ車3台による内水排水作業により、浸水解消済み。

鱒ヶ沢町市街地 国道101号浸水状況

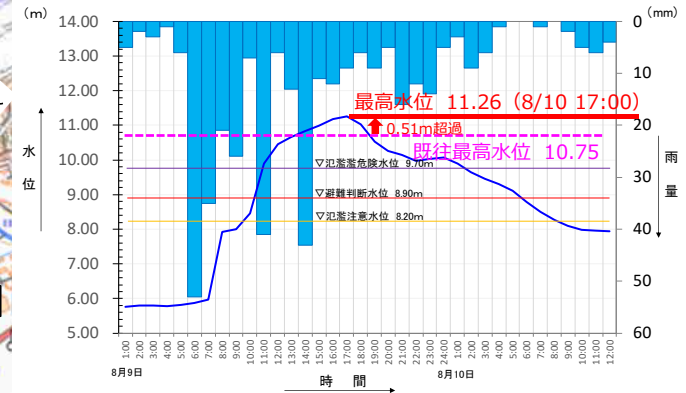


左岸浸水状況及びポンプ車活動写真 8月10日撮影



※国土地理院の地理院地図に
浸水範囲等を加筆

岩手河川国道事務所Twitterより引用



下流部右岸護岸崩壊箇所 (被害状況および復旧状況)



※速報であり数値等は修正になる可能性があります。

中里川破堤による浸水状況及び応急対応状況

- 岩木川水系中里川で延長約30m破堤、約100haが浸水。
- 被災後直ちに地元建設業者による応急仮締切、国交省ポンプ車2台他による排水作業により浸水解消済み。

浸水状況 8月10日

①



浸水解消 8月15日

①



応急仮締切 作業状況 8月16日

①



※速報であり数値等は修正になる可能性があります。



②



岩木川水系山田川(田光沼)決壊等による浸水状況及び応急対応状況

- 田光沼西側堤防の一部(約50m)が決壊し浸水が発生。また田光沼東側では内水氾濫により浸水が発生。
- 農林水産部側では排水を実施・田光沼東側の浸水は解消。県土整備部では決壊箇所の復旧に着手。
- 県農林水産部と県土整備部は、早期効果発現のため「浸水解消プロジェクトチーム」を組織。

農林水産部・県土整備部 浸水解消プロジェクトチーム


最大限の効果を発揮するため連携対応

農林水産部：排水機場の運転，農水省ポンプによる排水 / 県土整備部：決壊箇所の締切

③工事用道路のルート確保 8/17 (県土)

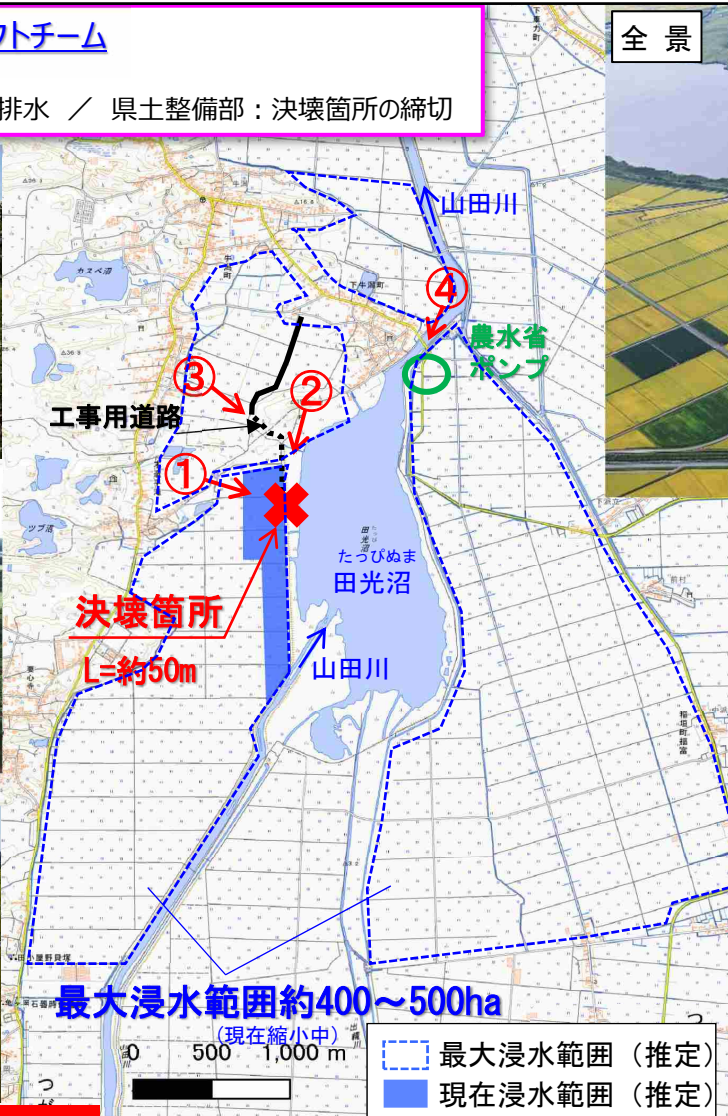


②浸水状況 8/15



浸水縮小中

②浸水状況 8/17



最大浸水範囲約400~500ha

(現在縮小中)



①決壊状況 8/10



④農水省ポンプによる排水 (農林) 8/14



※速報であり数値等は修正になる可能性があります。