

報道機関各位

青森県下北地域県民局地域農林水産部長
(公 印 省 略)

令和5年度山火事防止宣伝パレードの開催について

このことについて、山火事防止を啓発するため、管内において下記により令和5年度山火事防止宣伝パレードを開催しますのでお知らせします。

なお、むつ市以外の各町村のパレードについては、各町村担当課にお問い合わせくださるようお願いいたします。

記

1 主催者

下北地区山火事防止対策協議会

(会長 下北地域県民局地域農林水産部長 白取 尚実)

2 開催趣旨

山火事防止に対する県民の関心を喚起し、山火事発生を未然に防ぐため、関係機関の車両がパレード方式により広く呼びかけを行う。

3 山火事防止宣伝パレード出発式について (むつ市)

(1)日時：令和5年4月12日 (水) 9:10～9:30

(2)場所：大湊消防署庁舎前 (むつ市大湊新町35-25)

(3)内容：下北地区山火事防止対策協議会会長あいさつ、むつ市長あいさつ
ジェットシューター消火活動実演 (晴天時)、パレード車両の出発

4 山火事防止宣伝パレードについて

パレードは、関係機関の広報車によりむつ市管内一円を2コース編成で行う。

(1) 運行時間 : 9:30～14:20

(2) 運行コース：大畑方面、川内・脇野沢方面

※詳細は添付した山火事防止宣伝パレードコースのとおり

5 参加機関

下北地域県民局地域農林水産部、むつ市、下北森林管理署、自然保護課むつ市駐在、下北地域広域行政事務組合消防本部、むつ消防署、大湊消防署、大畑消防署、脇野沢消防分署、下北地方森林組合

6 新型コロナウイルス感染症の拡大防止対策

(1) 当日、発熱や咳等の症状のある方は取材をご遠慮くださるようお願いいたします。

(2) 入場時はマスク着用の上、検温、手指の消毒をお願いいたします。

報道機関用提供資料	
担当部署 担 当 者	下北地域県民局地域農林水産部 林業振興課 課長 宇土、技師 和田 (むつ市管内担当)
電話番号	直通 0175-23-6855 代表 0172-22-8581 (内線) 249
所 属 長	下北地域県民局地域農林水産部 部長 白取 尚実

令和5年度山火事防止宣伝パレード出発式

(むつ市内)

日時 令和5年4月12日(水)

午前9:10～9:30

場所 大湊消防署庁舎前(晴天時)

大湊消防署車庫内(雨天時)

むつ市大湊新町35-25

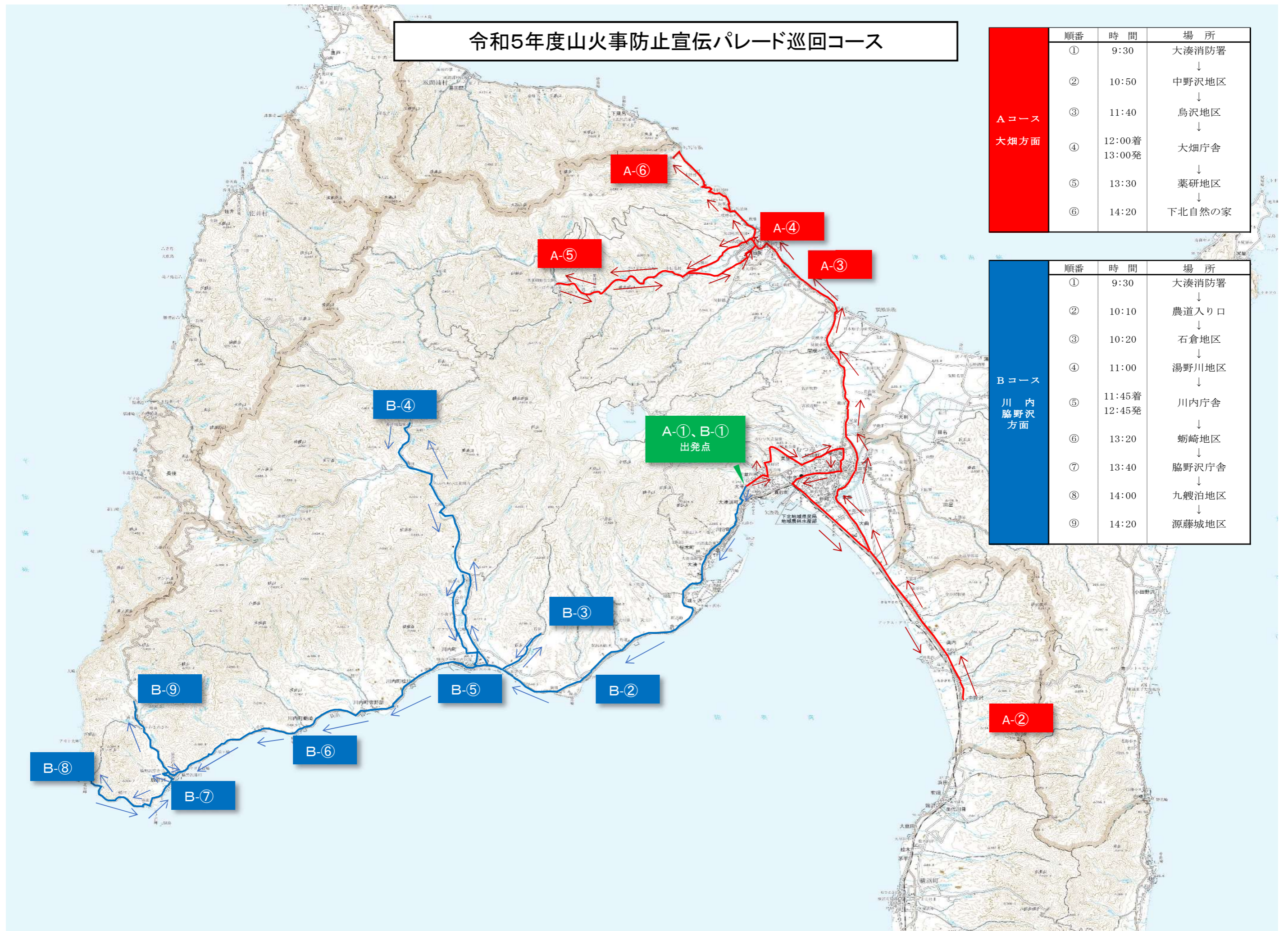
次 第

- 1 下北地区山火事防止対策協議会会長(下北地域県民局地域農林水産部長)挨拶
(9:11～)
- 2 むつ市長挨拶(9:14～)
- 3 パレード参加団体・巡回コース説明(9:17～)
- 4 ジェットシューター使用方法実演(雨天時省略)(9:23～)
- 5 パレード出発(9:30～)

令和5年度山火事防止宣伝パレード巡回コース

順番	時間	場所
①	9:30	大湊消防署 ↓
②	10:50	中野沢地区 ↓
③	11:40	烏沢地区 ↓
④	12:00着 13:00発	大畑庁舎 ↓
⑤	13:30	薬研地区 ↓
⑥	14:20	下北自然の家

順番	時間	場所
①	9:30	大湊消防署 ↓
②	10:10	農道入り口 ↓
③	10:20	石倉地区 ↓
④	11:00	湯野川地区 ↓
⑤	11:45着 12:45発	川内庁舎 ↓
⑥	13:20	蛸崎地区 ↓
⑦	13:40	脇野沢庁舎 ↓
⑧	14:00	九艘泊地区 ↓
⑨	14:20	源藤城地区



Aコース
大畑方面

Bコース
川内
脇野沢
方面

A-①、B-①
出発点

A-⑥

A-④

A-③

A-⑤

B-④

B-③

B-②

B-⑤

B-⑨

B-⑥

B-⑦

B-⑧

A-②

県内及び下北管内における林野火災の発生状況について

1 県内

(1) 山火事発生状況

令和4年の発生は、25件で被害額は17,199千円となっている。

このうち、4月12日には五戸町で死者が1名発生（焼死）し、4月の黒石市・東通村・5月の青森市・むつ市・十和田市で発生した火災では県防災ヘリが出動したほか、5月のむつ市・十和田市においては自衛隊のヘリも出動した。

年次	H29	H30	R元	R2	R3	5カ年の計	年平均	R4
発生件数(件)	23	21	43	29	17	133	27	25
被害面積(ha)	9.5	14.6	27.6	24.0	1.6	77.3	15.5	37.6
被害額(千円)	1,490	2,560	21,813	17,762	3,078	46,703	9,341	17,199

(2) 月別発生件数

山火事は、例年4月から5月にかけて多く発生しており、令和4年も同様の傾向となった。

単位：件

月別	H29	H30	R元	R2	R3	5カ年の計	割合(%)	R4
1月		2	1			3	2	0
2月						0	0	0
3月	1	3	3	2	3	12	9	1
4月	8	9	15	10	4	46	35	9
5月	13	3	13	14	5	48	36	14
6月		3	6	1	1	11	8	0
7月						0	0	0
8月			2	1	3	6	5	0
9月	1		1		1	3	2	0
10月						0	0	0
11月		1	2	1		4	3	1
12月						0	0	0
計	23	21	43	29	17	133	100	25

(3) 原因別発生件数

山火事の主な発生原因は、「たき火」や「その他」に含まれるゴミ焼き、枯草焼きなど人為的な火の不始末となっている。

単位：件

原因別	H29	H30	R元	R2	R3	5カ年の計	割合(%)	R4
タバコ	2	2	1	2	0	7	5.3	4
たき火	5	6	6	8	4	29	21.8	9
火入れ	6	0	0	2	2	10	7.5	1
火遊び	0	0	0	0	0	0	0.0	0
その他	2	7	23	7	7	46	34.6	3
不明	7	5	10	5	4	31	23.3	6
不審火	1	1	3	5	0	10	7.5	2
計	23	21	43	29	17	133	100.0	25

(4) 県民局管内別山火事発生概要（令和4年）

管内	発生件数	面積(ha)	被害額(千円)
東青	3	4.02	0
中南	2	1.06	0
三八	6	0.94	1,071
西北	3	0.37	178
上北	8	27.92	15,935
下北	3	3.26	15
計	25	37.57	17,199

(5) 月別発生件数（令和4年）

単位：件

管内	月別発生件数												計
	1月	2月	3月	4月	5月	6月	7月	8月	9月	10月	11月	12月	
東青					3								3
中南				1	1								2
三八				2	4								6
西北				1	1						1		3
上北			1	4	3								8
下北				1	2								3
計	0	0	1	9	14	0	0	0	0	0	1	0	25

(6) 原因別発生件数 (令和4年)

単位：件

管内	原因別発生件数							計
	タバコ	たき火	火入れ	火遊び	その他	不明	不審火	
東青	1				1	1		3
中南		2						2
三八		3			1		2	6
西北		1			1	1		3
上北	1	3				4		8
下北	2		1					3
計	4	9	1	0	3	6	2	25

(7) 曜日・時間帯別山火事発生件数 (令和4年)

単位：件

管内別	曜日別発生件数							計	時間帯別発生件数				計
	月	火	水	木	金	土	日		6～12時	12～18時	18～24時	0～6時	
東青	1		1				1	3		3			3
中南			1	1				2	1	1			2
三八	1	1	1	1	2			6	2	2	2		6
西北	1		1				1	3	3				3
上北	1		1	2	2	1	1	8	3	4	1		8
下北		1		1	1			3	1	2			3
計	4	2	5	5	5	1	3	25	10	12	3	0	25

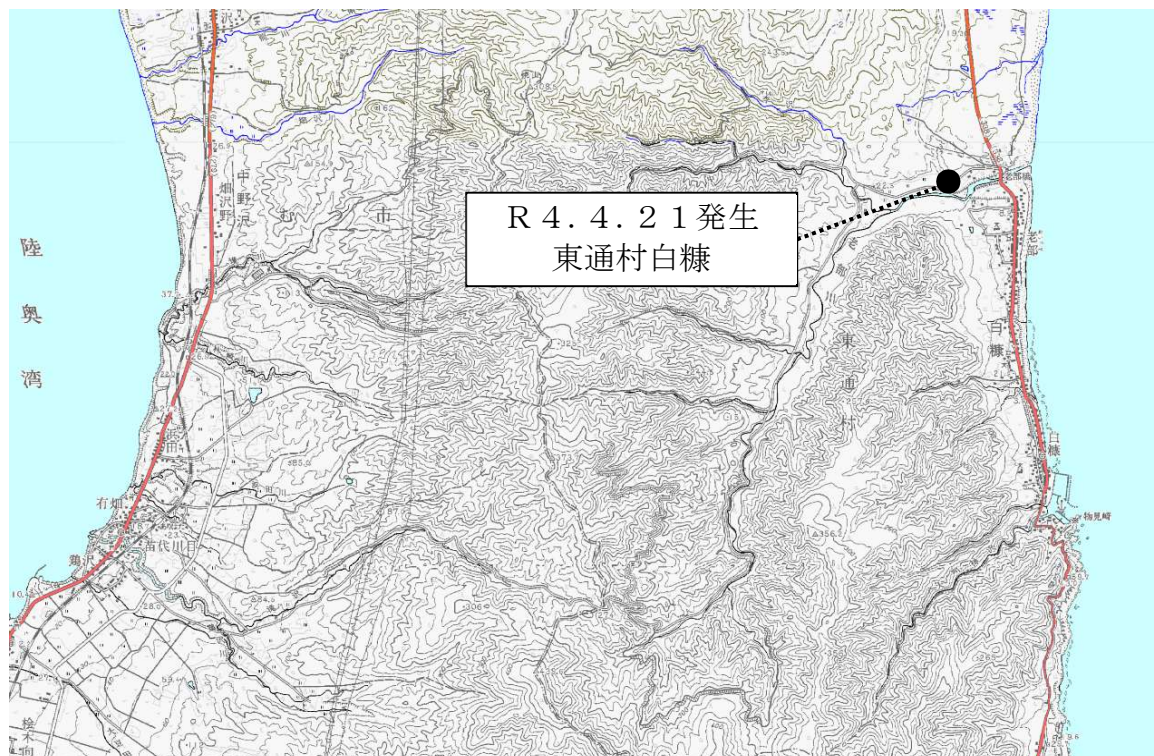
2 下北管内

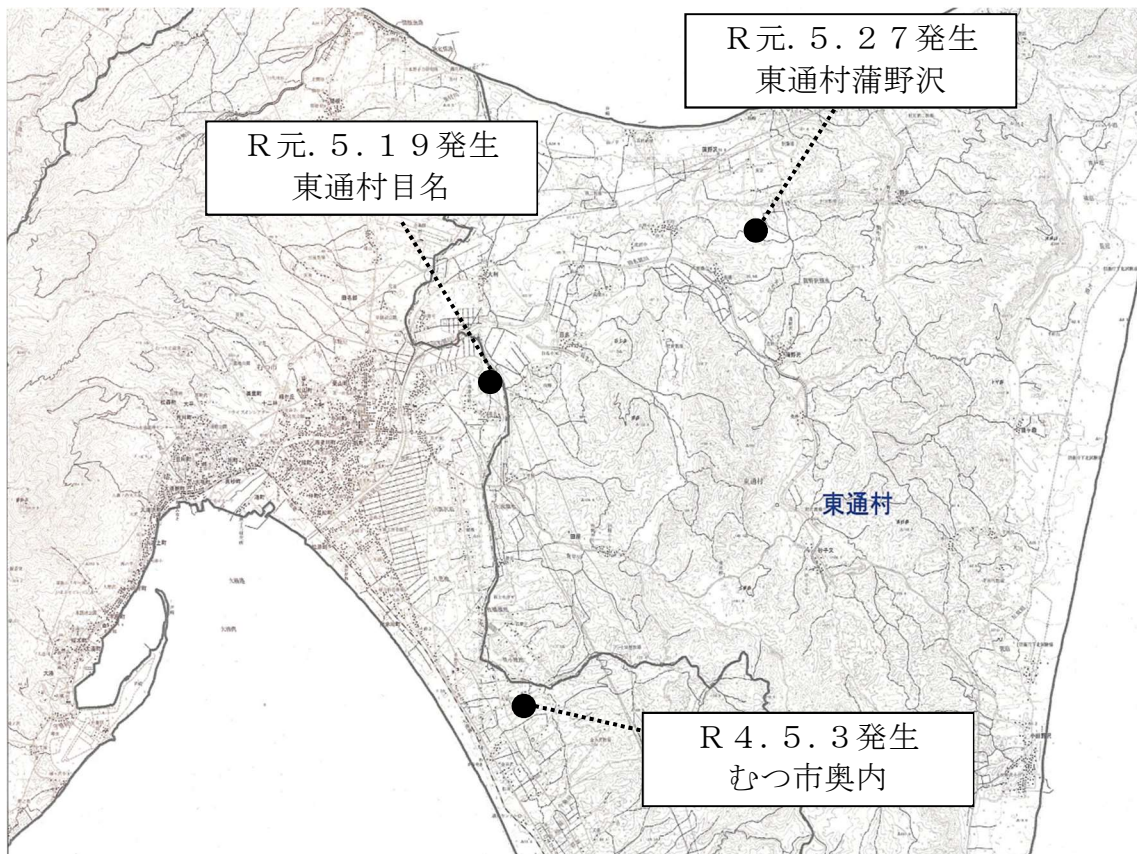
(1) 山火事発生状況

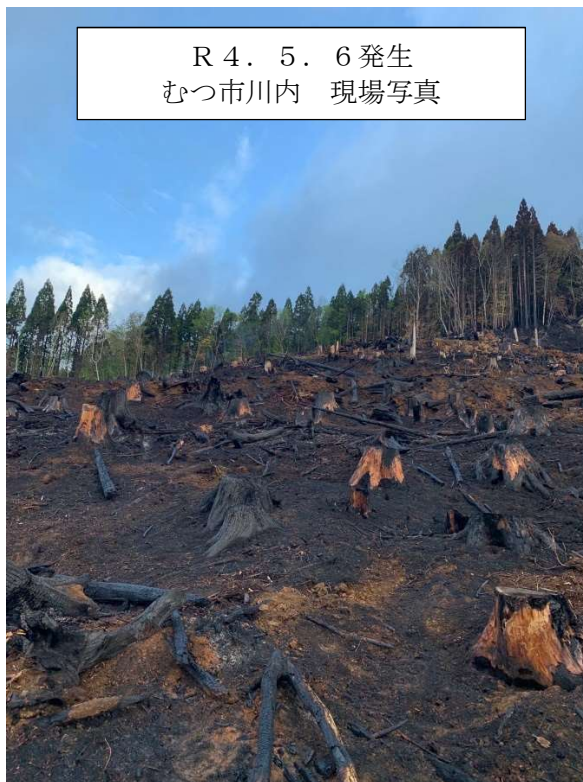
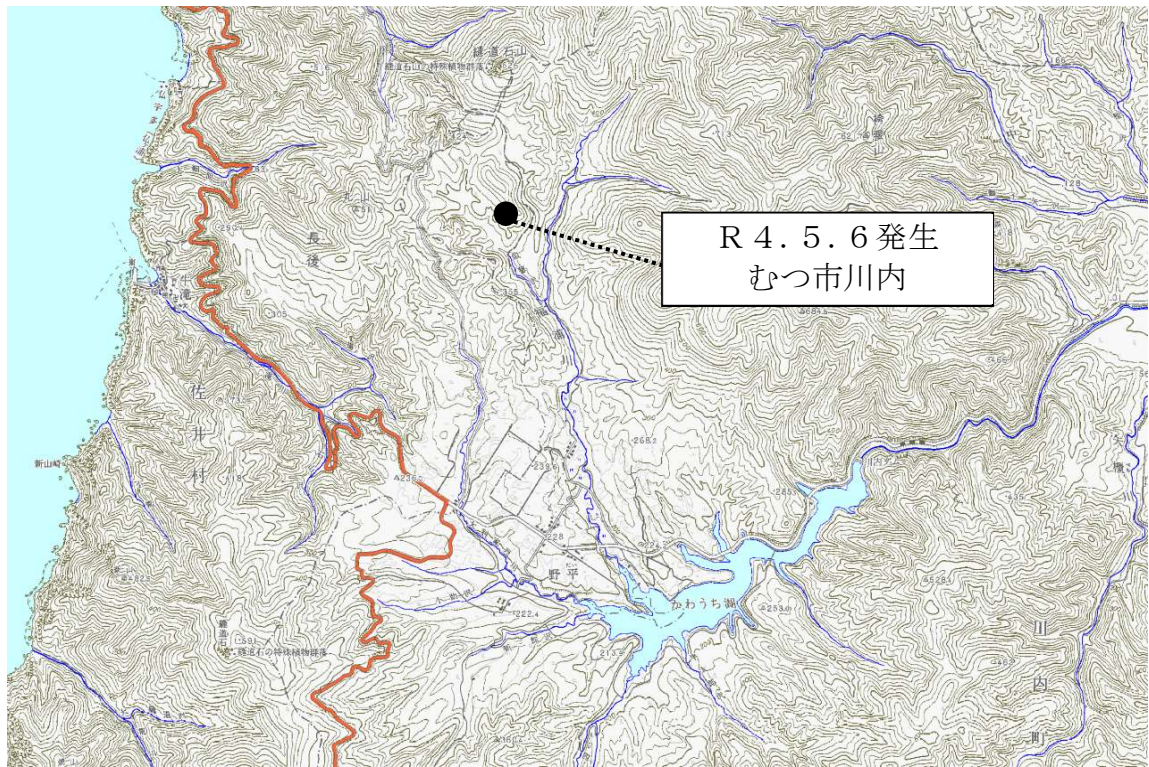
市町村	区分	H29	H30	R元	R2	R3	5カ年の計	年平均	R4
むつ市	発生件数 (件)	1	-	-	-	-	1	0.2	2
	消失面積 (ha)	0.70	-	-	-	-	0.70	0.14	2.96
	被害金額 (千円)	-	-	-	-	-	-	-	15
	火災原因	タバコ	-	-	-	-	-	-	たばこ、火入れ
	火災発生月	5月	-	-	-	-	-	-	5月
大間町	発生件数 (件)	-	-	-	-	-	-	-	-
	消失面積 (ha)	-	-	-	-	-	-	-	-
	被害金額 (千円)	-	-	-	-	-	-	-	-
	火災原因	-	-	-	-	-	-	-	-
	火災発生月	-	-	-	-	-	-	-	-
東通村	発生件数 (件)	-	-	2	-	-	2	0.4	1
	消失面積 (ha)	-	-	0.03	-	-	0.03	0.006	0.30
	被害金額 (千円)	-	-	-	-	-	-	-	-
	火災原因	-	-	不明、その他	-	-	-	-	たばこ
	火災発生月	-	-	5月	-	-	-	-	4月
風間浦村	発生件数 (件)	-	-	-	-	-	-	-	-
	消失面積 (ha)	-	-	-	-	-	-	-	-
	被害金額 (千円)	-	-	-	-	-	-	-	-
	火災原因	-	-	-	-	-	-	-	-
	火災発生月	-	-	-	-	-	-	-	-
佐井村	発生件数 (件)	-	-	-	-	-	-	-	-
	消失面積 (ha)	-	-	-	-	-	-	-	-
	被害金額 (千円)	-	-	-	-	-	-	-	-
	火災原因	-	-	-	-	-	-	-	-
	火災発生月	-	-	-	-	-	-	-	-
合計	発生件数 (件)	1	-	2	-	-	3	0.6	3
	消失面積 (ha)	0.70	0.00	0.03	0.00	0.00	0.73	0.15	3.26
	被害金額 (千円)	-	-	-	-	-	-	-	15

※令和4年の被害額はむつ市奥内におけるもの。

(2) 山火事発生位置図 (過去5ヶ年)







R 4. 5. 6 発生
むつ市川内 現場写真

令和5年度山火事防止宣伝パレード
下北管内町村担当課お問い合わせ先

町村	担当課	電話番号
大間町	大間町役場 産業振興課	0175-37-2111
東通村	東通村役場 農林畜産課 農林グループ	0175-27-2111
風間浦村	風間浦村役場 産業建設課	0175-35-2111
佐井村	佐井村役場 産業建設課	0175-38-2111