

第2回青森県災害対策本部会議

(令和7年7月30日 13時30分現在)

危機管理局



青森県

次第

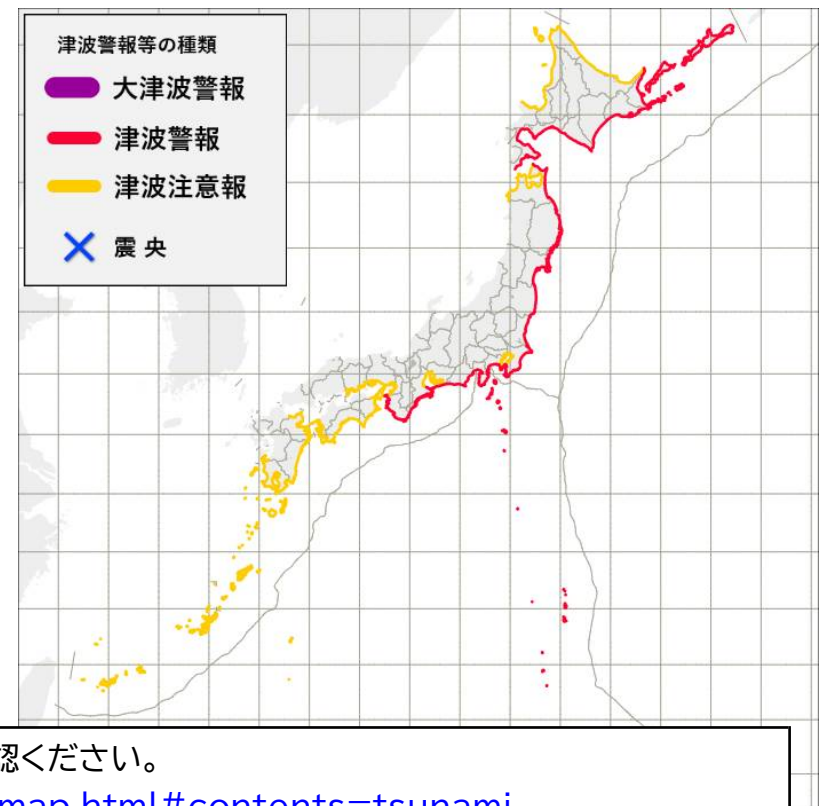
- 1 開会
- 2 青森地方気象台からの説明
- 3 状況報告等
- 4 各部等発言
- 5 本部長指示事項
- 6 閉会

津波警報を発表

津波警報 北海道太平洋沿岸 青森県太平洋沿岸 岩手県 宮城県 福島県 茨城県 千葉県 伊豆諸島 小笠原諸島 相模湾・三浦半島 静岡県
愛知県外海 三重県南部 和歌山県

津波を観測中！
沿岸部や川沿いにいる人は
すぐに高い所へ避難を！
既に避難をしている人は
避難の継続を！

7月30日09時40分発表



最新の情報は、以下のページでご確認ください。

津波警報等の発表状況：<https://www.jma.go.jp/bosai/map.html#contents=tsunami>

津波警報等の発表状況

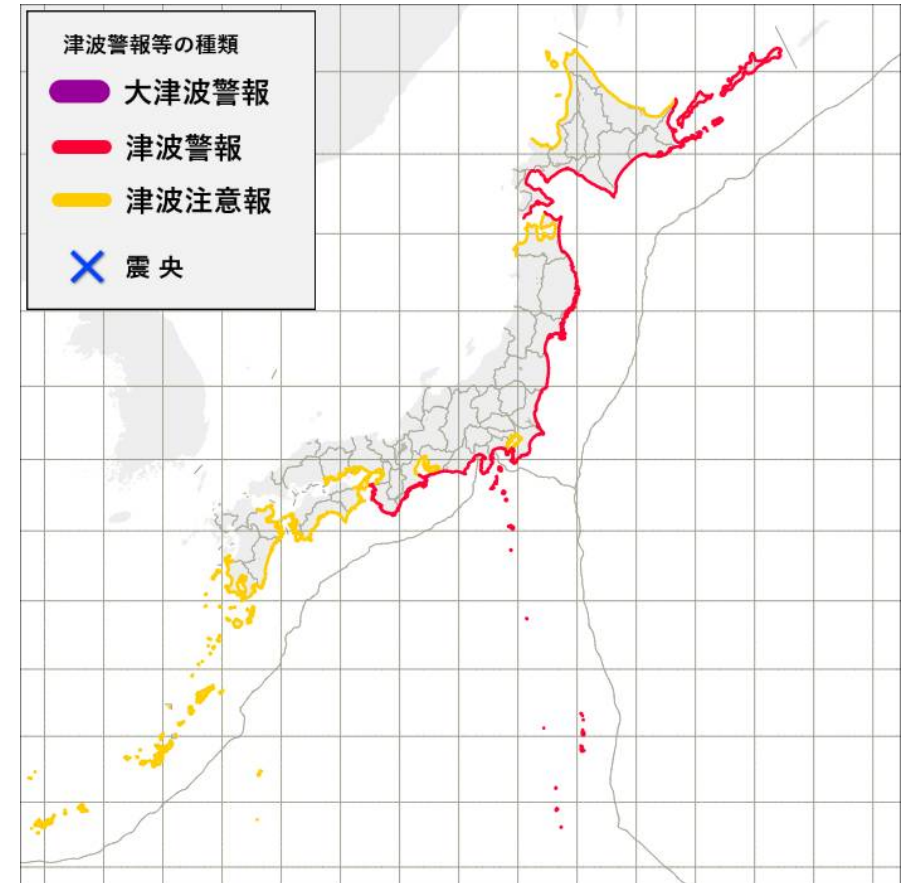
津波警報

北海道太平洋沿岸東部 北海道太平洋沿岸中部 北海道太平洋沿岸西部 青森県太平洋沿岸 岩手県 宮城県 福島県 茨城県 千葉県九十九里・外房 千葉県内房 伊豆諸島 小笠原諸島 相模湾・三浦半島 静岡県 愛知県外海 三重県南部 和歌山県

津波注意報

北海道日本海沿岸北部 オホーツク海沿岸 青森県日本海沿岸 陸奥湾 東京湾内湾 伊勢・三河湾 大阪府 兵庫県 瀬戸内海沿岸 淡路島南部 岡山県 徳島県 愛媛県宇和海沿岸 高知県 大分県瀬戸内海沿岸 大分県豊後水道沿岸 宮崎県 鹿児島県東部 種子島・屋久島地方 奄美群島・トカラ列島 鹿児島県西部 沖縄本島地方 大東島地方 宮古島・八重山地方

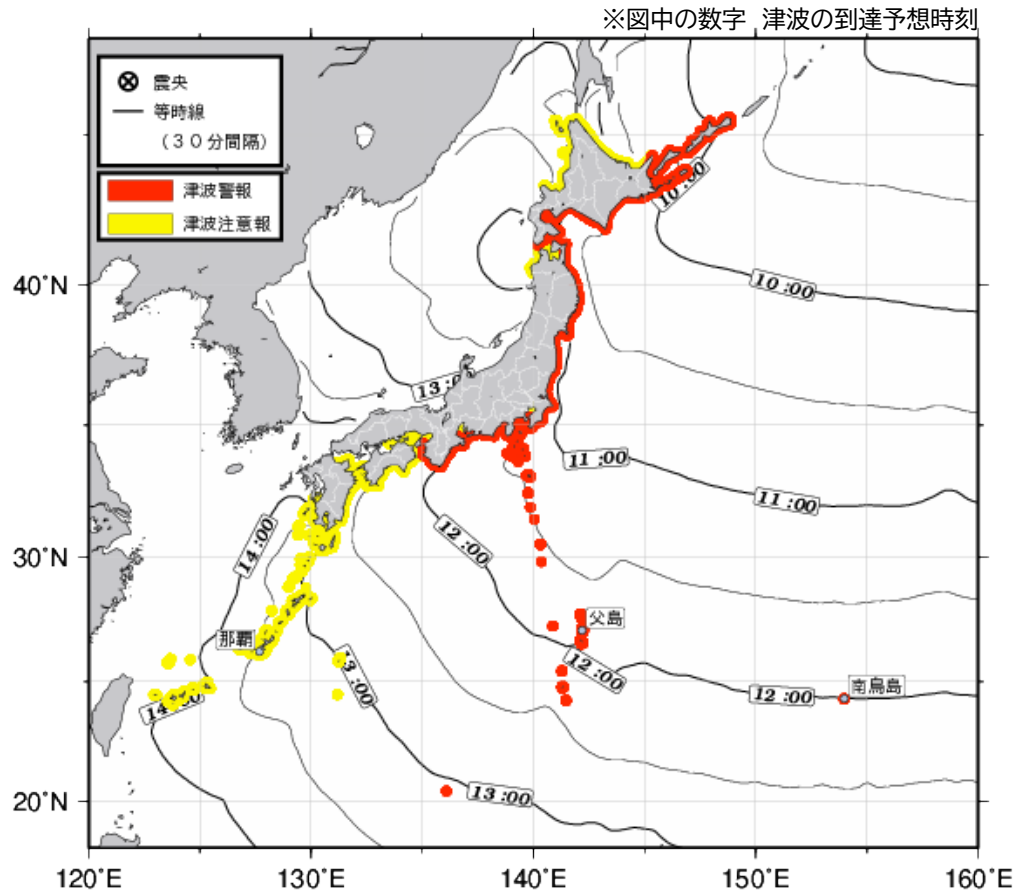
7月30日09時40分発表



最新の情報は、以下のページでご確認ください。

津波警報等の発表状況:<https://www.jma.go.jp/bosai/map.html#contents=tsunami>

津波第1波の到達予想時刻図



(津波警報の発表地域)

沿岸部や川沿いからすぐに高い所へ避難！

(津波注意報の発表地域)

海の中や海岸から離れて！

津波は長い時間繰り返し襲ってきます。

第1波より後に来る波が大きいこともあります。

津波警報等が解除されるまでは避難を！

(図の留意事項)

時間が経つにつれ津波が広がっていく様子を単純なモデルで計算し、津波警報等の発表地域への第1波の到達予想時刻の大まかな目安を示した図です。

津波到達予想時刻に関する情報で示した時刻や、実際に津波が到達する時刻とは異なる場合があります。

予想時刻は、日本全国を対象に等値線を描画しているため、津波が到達すると予想されていない地域を含めて表示されています。

最新の情報は、以下のページでご確認ください。

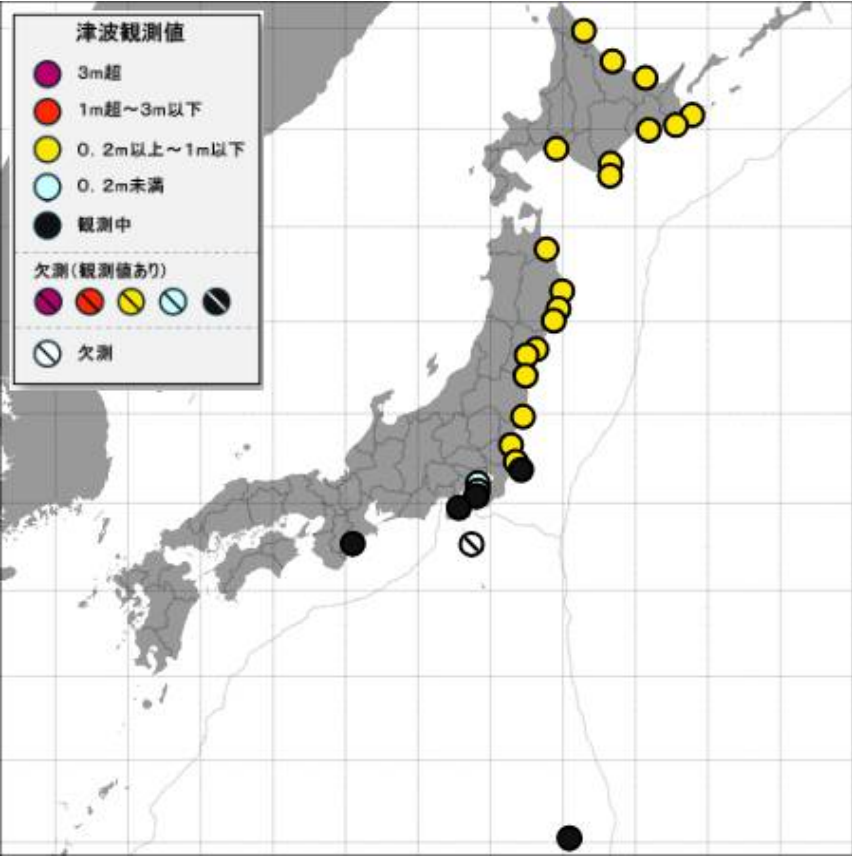
津波の警報等の発表状況：<https://www.jma.go.jp/bosai/map.html#contents=tsunami>

津波の観測状況

【主な観測点の観測値】

観測点名	該当予報区名	第一波 到達時刻	これまでの 最大波	高さ
石巻港	宮城県	30日11:28	30日11:51	0.5m
浜中町霧多布港	北海道太平洋沿岸東部	30日10:20	30日11:54	0.4m
十勝港	北海道太平洋沿岸中部	30日10:32	30日10:51	0.4m
苫小牧東港	北海道太平洋沿岸西部	30日11:10	30日11:32	0.4m
八戸港	青森県太平洋沿岸	30日10:52	30日11:16	0.4m
仙台港	宮城県	30日11:35	30日11:52	0.4m
相馬	福島県	30日11:33	30日11:49	0.4m
いわき市小名浜	福島県	30日11:04	30日11:32	0.4m
大洗	茨城県	30日11:15	30日11:38	0.4m
根室市花咲	北海道太平洋沿岸東部	30日10:17	30日10:30	0.3m
釧路	北海道太平洋沿岸東部	30日10:30	30日10:42	0.3m
えりも町庶野	北海道太平洋沿岸中部	30日10:28	30日10:46	0.3m
枝幸港	オホーツク海沿岸	30日11:13	30日11:22	0.3m
紋別港	オホーツク海沿岸	30日10:59	30日11:15	0.3m
大船渡	岩手県	30日10:48	30日11:07	0.3m

7月30日12時30分発表



津波の観測ができなくなっている観測点
三宅島阿古(伊豆諸島)

※大津波警報または津波警報を發表中で、観測された津波の高さが低い間は、数値ではなく「観測中」と發表します。

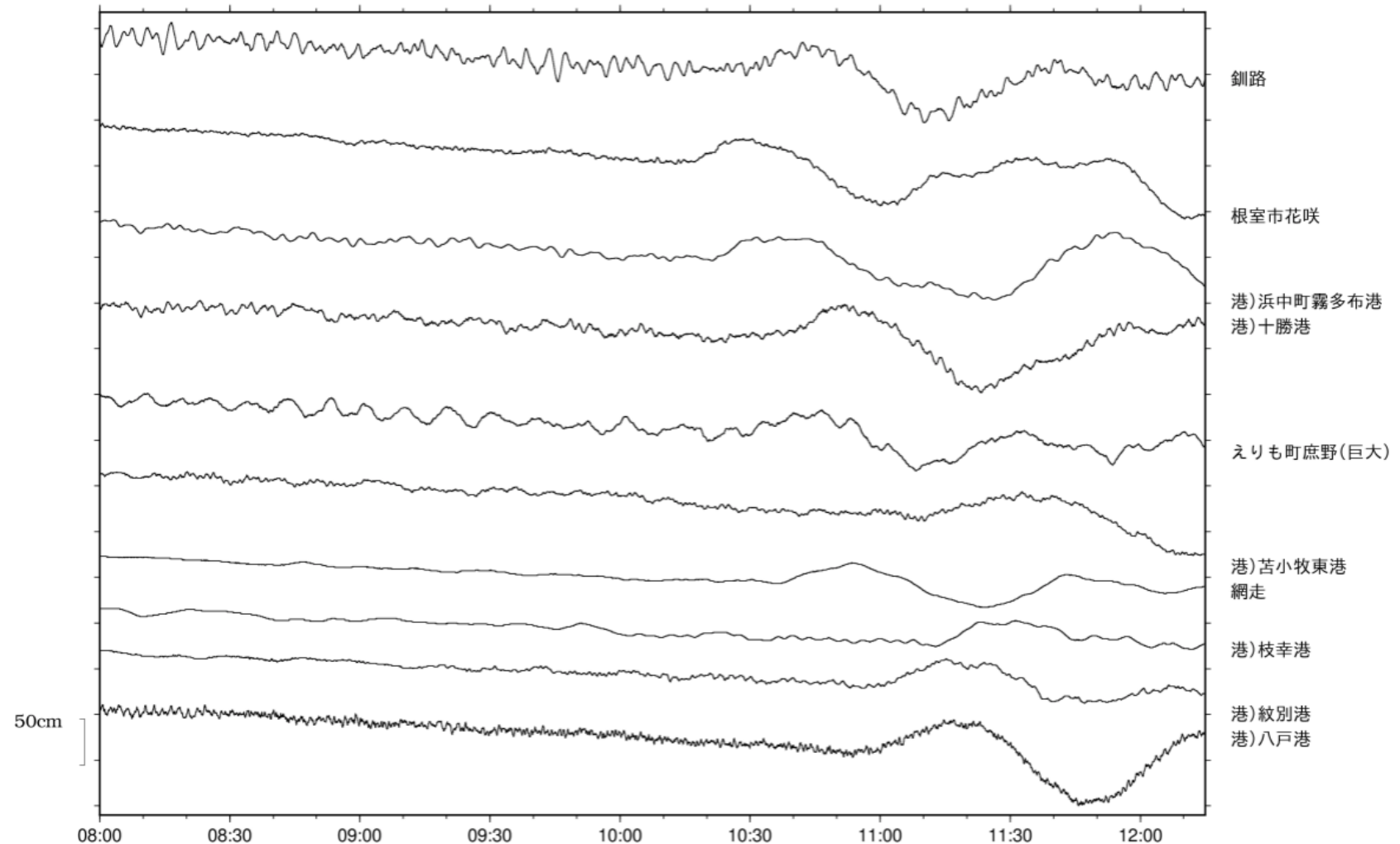
※検潮所での津波の高さです。沿岸の地形の影響などにより、局所的に高くなることもあります。

最新の情報は、以下のページでご確認ください。

津波の観測状況:<https://www.jma.go.jp/bosai/map.html#elem=info&contents=tsunami>

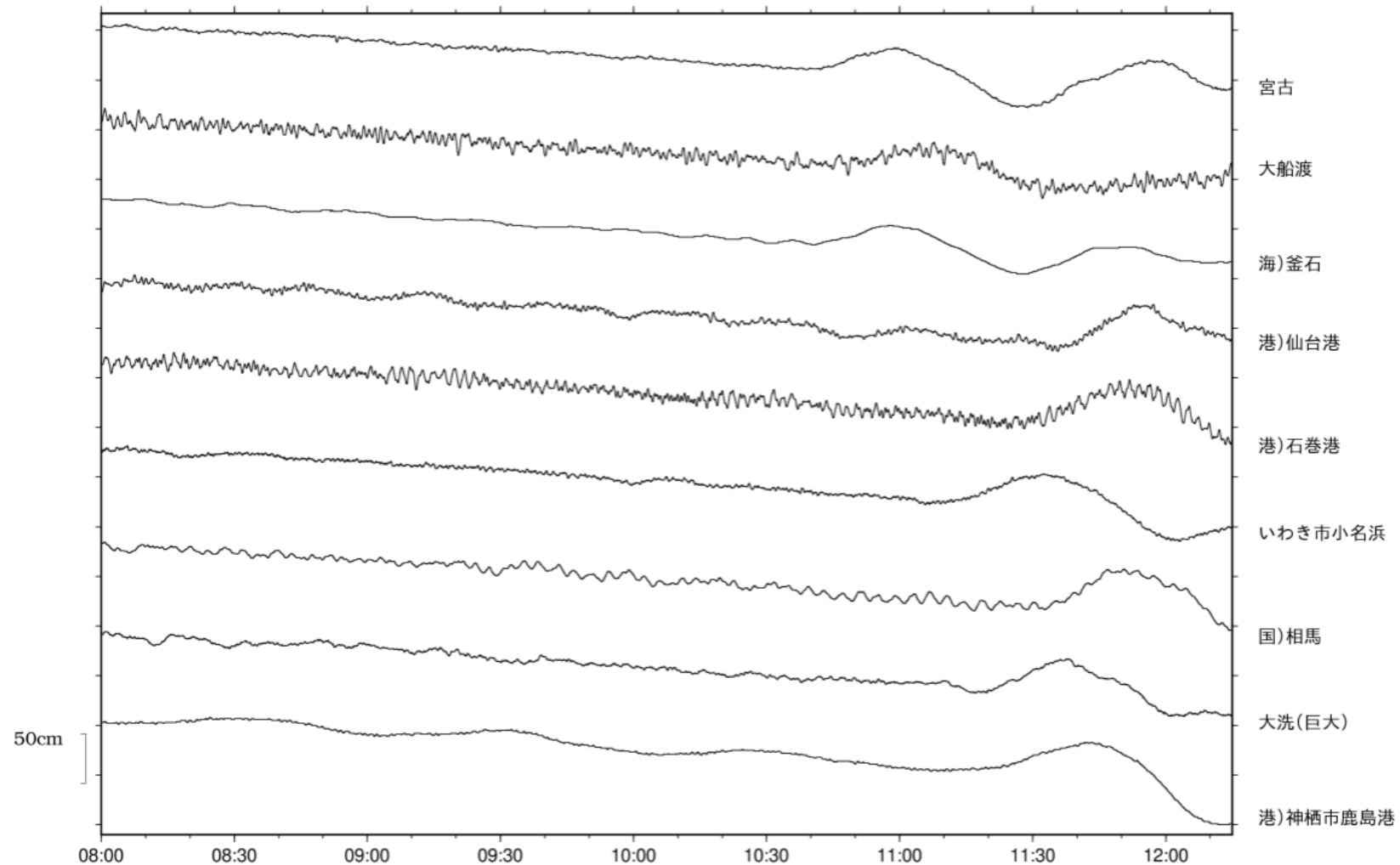
津波波形図

- ・ 現在も引き続き津波が観測されています。
- ・ 津波が満潮と重なると潮位が現在より上昇する可能性があります。



津波波形図

- ・ 現在も引き続き津波が観測されています。
- ・ 津波が満潮と重なると潮位が現在より上昇する可能性があります。



防災上の留意事項と今後の見通し

(防災上の留意事項)

現在も引き続き津波が観測されており、津波による被害のおそれがあります。沿岸部や川沿いにいる人はただちに高台や避難ビルなど安全な場所へ避難してください。津波は繰り返し襲ってきます。警報が解除されるまで安全な場所から離れないでください。

(津波の推移の見通し)

今回の地震の周辺で発生した過去のほぼ同規模の地震による津波の観測記録から、少なくとも1日程度以上は津波の高い状態が継続する見込みです。津波が満潮と重なると潮位が現在より上昇する可能性があります。

発表した情報などについて

- 津波警報等の発表状況
<https://www.jma.go.jp/bosai/map.html#contents=tsunami>
- 津波の観測状況
<https://www.jma.go.jp/bosai/map.html#elem=info&contents=tsunami>
- 潮位観測情報
<https://www.jma.go.jp/bosai/map.html#contents=tidelevel>
- 地震情報
https://www.jma.go.jp/bosai/map.html#contents=earthquake_map
- 推計震度分布図
https://www.jma.go.jp/bosai/map.html#contents=estimated_intensity_map
- 長周期地震動に関する観測情報
<https://www.jma.go.jp/bosai/map.html#contents=ltpgm>
- 緊急地震速報の発表状況
https://www.data.jma.go.jp/eew/data/nc/pub_hist/index.html
- 発震機構解
<https://www.data.jma.go.jp/eew/data/mech/top.html>
- 震央分布
<https://www.jma.go.jp/bosai/map.html#contents=hypo>
- 地震から身を守るために
https://www.jma.go.jp/jma/kishou/known/jishin/jishin_bosai/index.html
- 津波から身を守るために
https://www.jma.go.jp/jma/kishou/known/jishin/tsunami_bosai/index.html
- 気象庁防災情報X(旧Twitter)
https://x.com/JMA_bousai





青森県

1 地震の概要（気象庁情報）

- （1）発生日時：令和7年7月30日 8時25分頃
- （2）震源地：カムチャツカ半島付近
- （3）規模：M8.7
- （4）＜津波注意報＞ 8時37分発表
＜津波警報＞ 9時40分発表
＜津波注意報＞ 9時40分発表
八戸港 第1波 30日 10:52
最大波 11:16 40cm

2 被害の状況

- （1）119番通報の状況、人的・住家被害、重要施設の被害
現時点で被害報告なし
- （2）その他（消防機関等情報）
確認中

3 本県の体制

- 8時37分 災害警戒本部設置
- 9時40分 災害対策本部、地方支部設置



総務班

7 月 3 0 日 1 0 時 2 5 分

- ・ 第 1 回青森県災害対策本部開催

対策班（消防調整本部・航空機運用調整）

1 現在の被害状況及び対応状況

（1）被害状況

県内沿岸部消防本部

（八戸、三沢、北部上北、下北、青森、五所川原、鰺ヶ沢、つがる）

13:30時点 被害情報なし

（2）青森県防災ヘリ「しらかみ」活動状況

11:36 青森空港離陸、13:15 青森空港に帰投

八戸市・階上町の上空偵察を実施。被害等の状況は見られず。

受援班

1 人的支援

- ・市町村で対応可能なためニーズなし（避難所開設 1 3 市町村）

2 物的支援

- ・市町村で対応可能なためニーズなし（避難所開設 1 3 市町村）
- ・協定締結事業者のうち 1 5 社に支援依頼の可能性を連絡済
（物資 1 1 社、輸送 3 社、拠点 1 社）

3 各市町村への依頼事項

- ・避難が長期化し、避難者が増加すること、及び熱中症患者の発生が想定されることから、避難所開設市町村に対し、避難者の健康状態に配意した避難所運営を行うよう注意喚起

原子力班

県内原子力施設の状況

1 東北電力株式会社東通原子力発電所【被害なし】

9:40 緊急時対策本部立ち上げ、潮位監視中

10:56 東北電力株式会社東通原子力発電所で津波観測（第1波）20cm

11:40 東北電力株式会社東通原子力発電所で津波観測（第2波）10cm

2 リサイクル燃料貯蔵株式会社 リサイクル燃料備蓄センター【被害なし】

9:46 緊急時対策本部立ち上げ、潮位監視中

3 日本原燃株式会社原子燃料サイクル施設【被害なし】

情報収集中

総務部

- 1 現在の被害状況及び対応状況
現時点で被害情報なし
- 2 沿岸部所在施設の名称及び避難状況
・青森県自治研修所・・・職員避難なし
- 3 その他報告事項
特になし

財務部

1 現在の被害状況及び対応状況

- 本庁舎、各合同庁舎…庁舎被害及び職員の避難なし。
- みなと分庁舎…職員避難中のため庁舎被害は確認中。

2 沿岸部所在施設の名称及び避難状況

- みなと分庁舎
津波警報発令後に避難所又は八戸合同庁舎へ全員避難済み。

3 その他報告事項 なし

総合政策部（13時30分現在）

- 1 現在の被害状況及び対応状況
通信障害なし
- 2 沿岸部所在施設の名称及び避難状況
所管施設なし
- 3 その他報告事項
なし

部局名 こども家庭部

- 1 現在の被害状況及び対応状況
被害情報なし
- 2 沿岸部所在施設の名称及び避難状況
三八児童相談所（八戸市尻内町※避難指示対象外エリア）
→津波情報に留意の上、業務継続中
- 3 その他報告事項



青森県

交通・地域社会部

1 現在の被害状況及び対応状況

1) 鉄道

< J R >

・新幹線

東北新幹線

平常運転

北海道新幹線

平常運転

・在来線

奥羽本線

新青森～青森間で上下線運転見合わせ

津軽線

上下線運転見合わせ

五能線

平常運転

大湊線

上下線運転見合わせ

八戸線

上下線運転見合わせ

< 青い森鉄道(株) >

青森～八戸間で上下線運転見合せ

(八戸～目時間とは現時点で平常どおり運行)

< 津軽鉄道(株) >

平常運転

< 弘南鉄道(株) >

弘南線

平常運転

大鰐線

平常運転



青森県

2) 航路

<むつ湾フェリー(株) (蟹田～脇野沢) >

休航日

<津軽海峡フェリー(株)>

- ・ 青森～函館
- ・ 青森～室蘭
- ・ 大間～函館

運航見合わせ

運航見合わせ

運航見合わせ

<青函フェリー(株) (青森～函館) >

運航見合わせ

<川崎近海汽船(株)八戸支社 (八戸～苫小牧) >

運航見合わせ



3) バス

・路線バス 弘南バス(株)

J Rバス東北(株)青森支店
青森市企業局交通部

下北交通(株)
八戸市交通部

岩手県北自動車(株)

十和田観光電鉄(株)
(有)脇野沢交通

・高速バス 弘南バス(株)

J Rバス東北(株)青森支店
十和田観光電鉄(株)

平常運行

平常運行

一部路線運転見合わせ

(東部営業所～浅虫温泉駅前間、古川～野木和団地～後潟間)

一部路線迂回運転 (東部営業所発着便：東バイパス経由で運転)

一部路線運転見合わせ (むつ線、佐井線、泊線)

一部路線運転見合わせ

(鮫線 (白銀回り)、種差線、多賀台団地線 (八太郎回り)、
旧シーガルビューホテル線、種差海岸周遊バスうみねこ号)

一部路線運転見合わせ (中心街～ラピア間)

一部路線終日運休 (岬台団地～ラピア・ピアドゥ線)

平常運行

平常運行

平常運行

平常運行

平常運行

環境エネルギー部

- 1 現在の被害状況及び対応状況
停電：発生なし、所管施設に係る被害情報：なし
- 2 沿岸部所在施設の名称及び避難状況
 - ・青森環境管理事務所環境調査研究課（衛生研究所内）
 - ・八戸環境管理事務所（合同庁舎内）
 - ・むつ環境管理事務所（合同庁舎内）→津波情報に留意の上、緊急時は勤務公署内で垂直避難できる体制を整え、業務継続中
- 3 その他報告事項
特になし

健康医療福祉部（13時30分現在）

- 1 現在の被害状況及び対応状況
 - 人的被害、建物被害報告：なし
 - 医療機関、福祉施設、生活衛生施設等の当部関係施設の被害報告：なし



青森県

健康医療福祉部（13時30分現在）

2 沿岸部所在施設の名称及び避難状況

○高齢者施設

< 指定避難所に避難 >

三沢市：ひばり苑（特養、グループホーム、デイサービス）

むつ市：ふれあいかんデイサービスセンター

ショートステイ季の恵

< 施設内で垂直避難 >

むつ市：有料老人ホームあすなろ、介護老人保健施設やげん

○食肉衛生検査所おいらせ支所(おいらせ町松原)

9時40分 おいらせ町いちょう公園（指定避難所）に避難

健康医療福祉部（13時30分現在）

3 その他

八戸市立市民病院配置のドクターヘリ：一時退避後、12時35分
運航再開

経済産業部

- 1 現在の被害状況及び対応状況
 - 県内全ての商工会議所・商工会に企業の被害情報を確認中。
 - 県内誘致企業の被害状況を管内市町村を通じて確認中。
 - 現在のところ被害情報なし。

- 2 沿岸部所在施設の名称及び避難状況
 - 青森県立八戸工科学院（八戸市桔梗野工業団地2丁目）
 - 学生・職員ともに避難なし
 - 八戸市の指定避難所であり、近隣から避難者あり

- 3 その他報告事項
 - なし

観光交流推進部（13時30分現在）

1 現在の被害状況及び対応状況
被害情報なし

2 沿岸部所在施設の名称及び避難状況

（1）観光物産館アスパム

（2）浅虫水族館

※ 10時00分～11時00分

いずれの施設も第1波到達前に来館者全員を2階へ一時避難
緊急時に避難できる体制を整え、営業継続中

3 航空機の運航状況

(1) 青森空港

J A L : 通常どおり運航

A N A : 通常どおり運航

F D A : 通常どおり運航

K A L : 本日運航なし (運航曜日: 月、木、土)

E V A : 本日運航なし (運航曜日: 火、金、日)

(2) 三沢空港

J A L : 一部の運航 (羽田便) に遅延等の影響あり

農林水産部

1 現在の被害状況及び対応状況

- ・ 太平洋沖合いで操業している旋網漁船2隻、中型いか釣り漁船 1 隻に対し情報提供・被害情報なし。
- ・ 北太平洋海域で操業等している中型いか釣り漁船17隻、大型底びき網漁船 1 隻等、計20隻に対して情報提供・被害情報なし。
- ・ 各水産事務所が県内全（48）漁協に対して電話又はFAXで津波注意及び警報発表の情報を提供し、注意喚起を実施済み。
- ・ 全水産事務所で稼働中の漁港・漁場関係工事については、中断し、避難するよう指示。
- ・ 水産振興課が（公社）青森県栽培漁業振興協会に対して電話又はFAXで津波注意及び警報発表の情報を提供し、注意喚起。

2 沿岸部所在施設の名称及び避難状況

- ・青森水産事務所、八戸水産事務所、鰺ヶ沢水産事務所（漁港漁場整備庁舎）避難完了。
- ・産業技術センター（下北ブランド研究所、食品総合研究所、水産総合研究所）避難完了。
- ・水産振興課の漁業取締船は沖合で停泊中（浅虫沖、蟹田沖）。
- ・産業技術センター試験船開運丸 アカイカ資源調査で太平洋沖に出航中。
- ・産業技術センター試験船青鵬丸 全船員全員が船内待機し、沖出し待機中。
- ・産業技術センター試験船なつどまり 平内町茂浦で係留中（船員は避難中）。
- ・（公社）青森県栽培漁業振興協会 高台の協会事務所に避難完了。



産技センター位置図

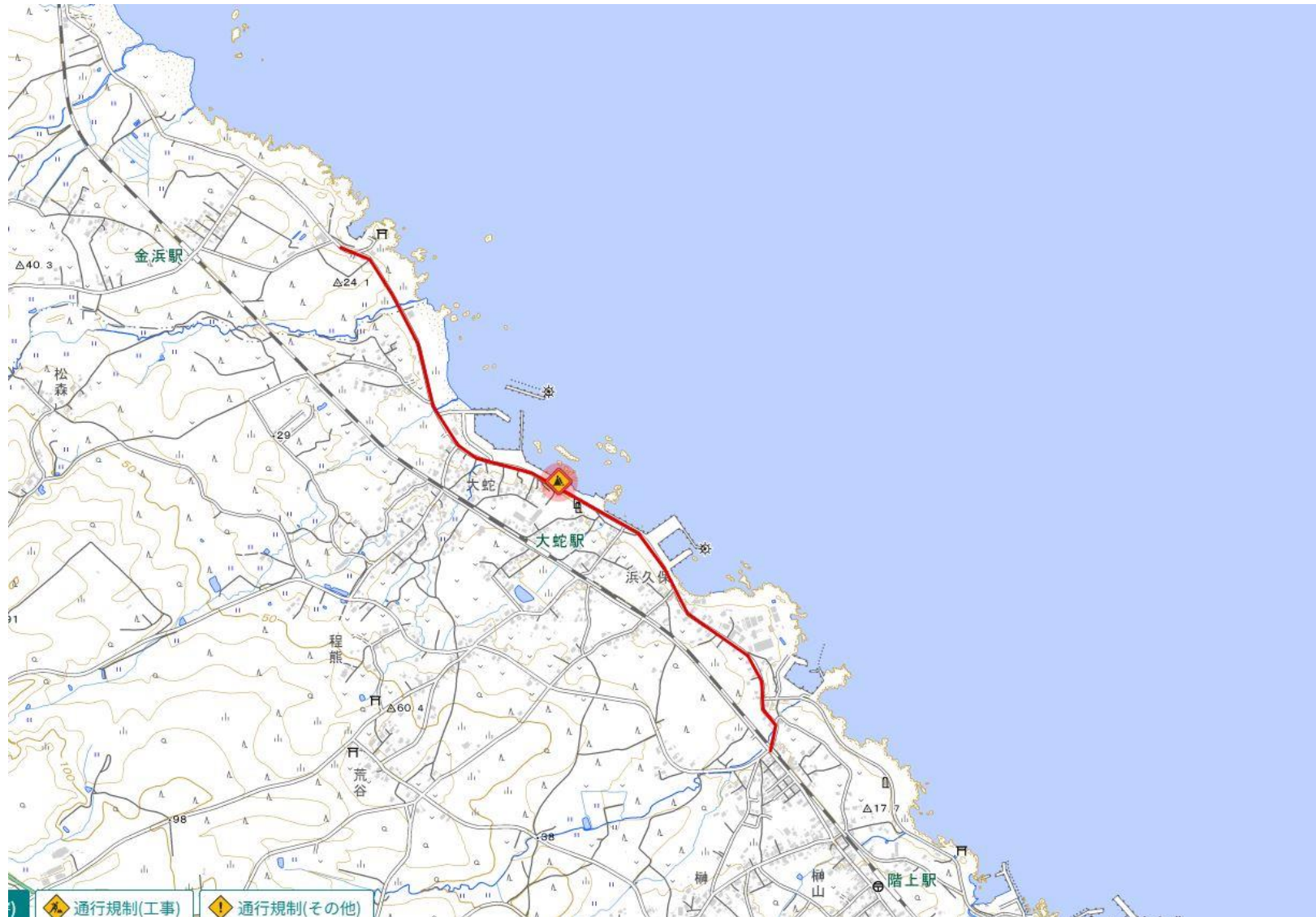
3 その他報告事項

特になし

部局名 県土整備部

- 1 現在の被害状況及び対応状況
現在被害は確認されていない。
県管理河川海岸で、すべての水門で閉鎖済み
(おいらせ町4門、六ヶ所村2門、三沢市1門)
港湾関係 三菱製紙陸閘 閉鎖済(陸閘関係者も避難済み)
- 2 沿岸部所在施設の名称及び避難状況
三八県土整備事務所八戸港管理所→八戸合庁及びシルバークリニックへ避難済み
三八県土整備事務所下水道課→八太郎ヶ丘公園へ避難済み
- 3 その他報告事項
八戸階上線(全面通行止め) 八戸市金浜から 解除予定は未定
延長 2.5km 三戸郡階上町道仏榊山まで(次葉のとおり)

通行止め箇所（県道八戸階上線）



教育部

1 現在の被害状況及び対応状況

【被害状況】

○現在被害情報なし

【対応状況】

- 全ての県立学校へ注意報、警報、避難指示を周知
- 教育事務所を通して市町村教育委員会へ連絡し、公立小中学校においても周知
- 津波浸水区域に該当している場合は直ちに避難するよう指示し、全職員(本日不在含む)の安否確認を依頼(現在確認中)



教育部

2 沿岸部所在施設の名称及び避難状況

【沿岸部所在施設(津波浸水区域)】

○教育委員会施設 郷土館

○県立学校

北斗高校、青森東高校、八戸中央高校、八戸水産高校、
八戸工業高校、田名部高校、百石高校、八戸盲・聾学校、
青森若葉養護学校、青森第一高等養護学校

○公立小中学校

青森市 造道小学校、浪打小学校、合浦小学校、堤小学校、
橋本小学校、浦町小学校、長島小学校、古川小学校、
千刈小学校、篠田小学校、浪館小学校、油川小学校、
北小学校、葭町小学校、野内小学校、浪打中学校、
古川中学校、沖館中学校、油川中学校、浦町中学校、
造道中学校、北中学校

教育部

2 沿岸部所在施設の名称及び避難状況

【沿岸部所在施設(津波浸水区域)】

○公立小中学校

八戸市 下長小学校、城北小学校、西園小学校、根岸小学校、
城下小学校、小中野小学校、江陽小学校、大久喜小学校、
多賀小学校、柏崎小学校、下長中学校、江陽中学校、
小中野中学校、第三中学校、南浜中学校、市川中学校

三沢市 おおぞら小学校、第五中学校

むつ市 大畑小学校、苫生小学校、田名部中学校、川内小中学校、
大湊小学校、第三田名部小学校

鰺ヶ沢町 鰺ヶ沢中学校

深浦町 修道小学校

今別町 今別中学校

佐井村 牛滝小中学校



青森県

教育部

2 沿岸部所在施設の名称及び避難状況

【避難状況】

県立郷土館及び沿岸部所在の県立高校について、生徒及び出勤職員の避難完了

鱒ヶ沢中学校、修道小学校においては避難状況確認中
その他の公立小中学校は避難完了

【職員の安否状況】

○事務局 休暇中 1 名 確認中

○県立学校 出張中 1 名 休暇中 1 名 確認中



教育部

3 その他報告事項

【避難受け入れ中】

○県立学校

八戸中央高校、百石高校、田名部高校

○公立小中学校

八戸市 第三中学校、江陽中学校、市川中学校

外ヶ浜町 三厩小中学校

おいらせ町 甲洋小学校

六ヶ所村 泊小中学校、尾駁小学校、第二中学校

警察部

- 1 現在の被害状況及び対応状況
 - ・ 人的・物的被害なし（110番受理件数 0 件）
 - ・ 県警へリ「はくちょう」及び警備艇「みちのく」が太平洋沿岸部を中心に警戒及び避難広報。
 - ・ 機動隊及び交通部隊が出動待機中。
- 2 沿岸部所在施設の避難状況
沿岸部所在の交番・駐在所員の避難確認済み
- 3 その他報告事項
警察本部長を長とする災害警備本部（非常体制）を
設置



青森県

陸上自衛隊

自衛隊青森地方協力本部

- ・ 航空偵察について
津波警報発令後より陸海空の航空機が東北地方を偵察
陸海空の航空機10機が、0944より逐次離陸、偵察 1330現在はP-3C×2機が活動中
→2機とも着陸（偵察終了）
- ・ 1445からUH2機 航空偵察予定（映像伝送）
1機は八戸から霞目、もう1機は霞目から小名浜
- ・ 避難民の受け入れについて
八戸駐屯地の第4地対艦ミサイル連隊は、一時避難民を（161名）駐屯地体育館から桔梗野小学校へ人員輸送、1329完了との報告
- ・ 9師団LOについて（細部確認中）



青森県

海上保安庁

海保活動状況

1 航空機

(1) MA 8 6 1

0945 仙台発 仙台→大間 (沿岸状況調査)

1400秋田空港待機

(2) MH 9 6 5

1030 仙台発 仙台→福島 (沿岸状況調査)

1200 福島空港待機

(3) MH 9 2 0

1025 仙台発 宮城県沿岸 (沿岸状況調査)

1224 花巻空港待機

2 巡視船艇

青森

(1) CL さわかぜ

陸奥湾内待機中

(2) CL ひばかぜ

陸奥湾内待機中

八戸

(1) PL しもきた

港外待機中

(2) CL むつぎく

港外待機中

(3) CL むつかぜ

港外待機中

東北地方整備局

8:37 東北地方整備局 災害対策本部 注意体制発令

9:40 警戒体制に移行

10:40 東北地方整備局 災害対策支援本部 警戒体制発令

(ホットライン)

沿岸の各自治体と管轄事務所間においてホットラインを構築

13:30より 仙台合同庁舎のヘリポートから被害状況調査のため防災ヘリを出動
飛行ルートは 三陸沿岸から北上し、下北半島を経由、福島沿岸
まで南下予定