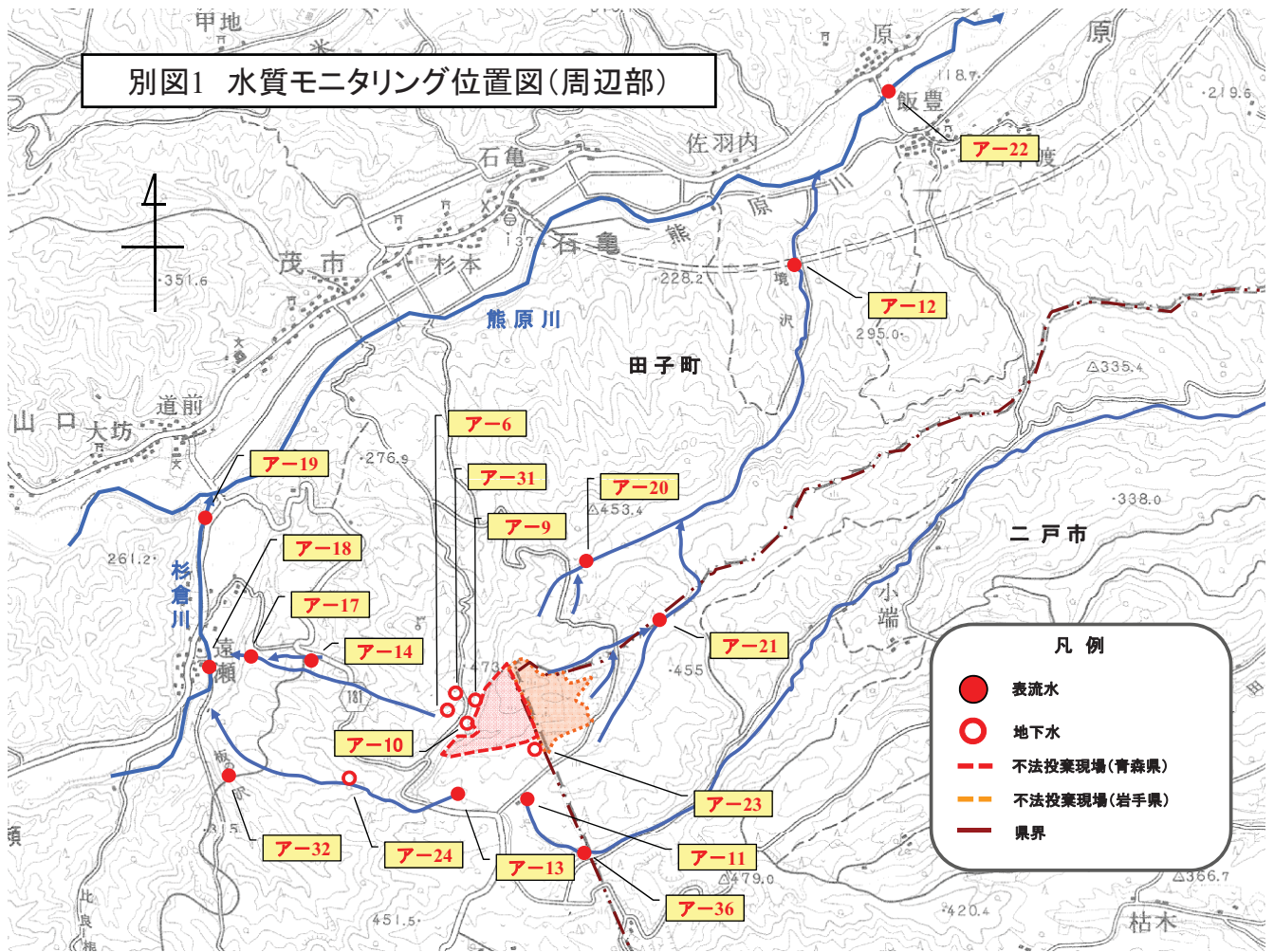
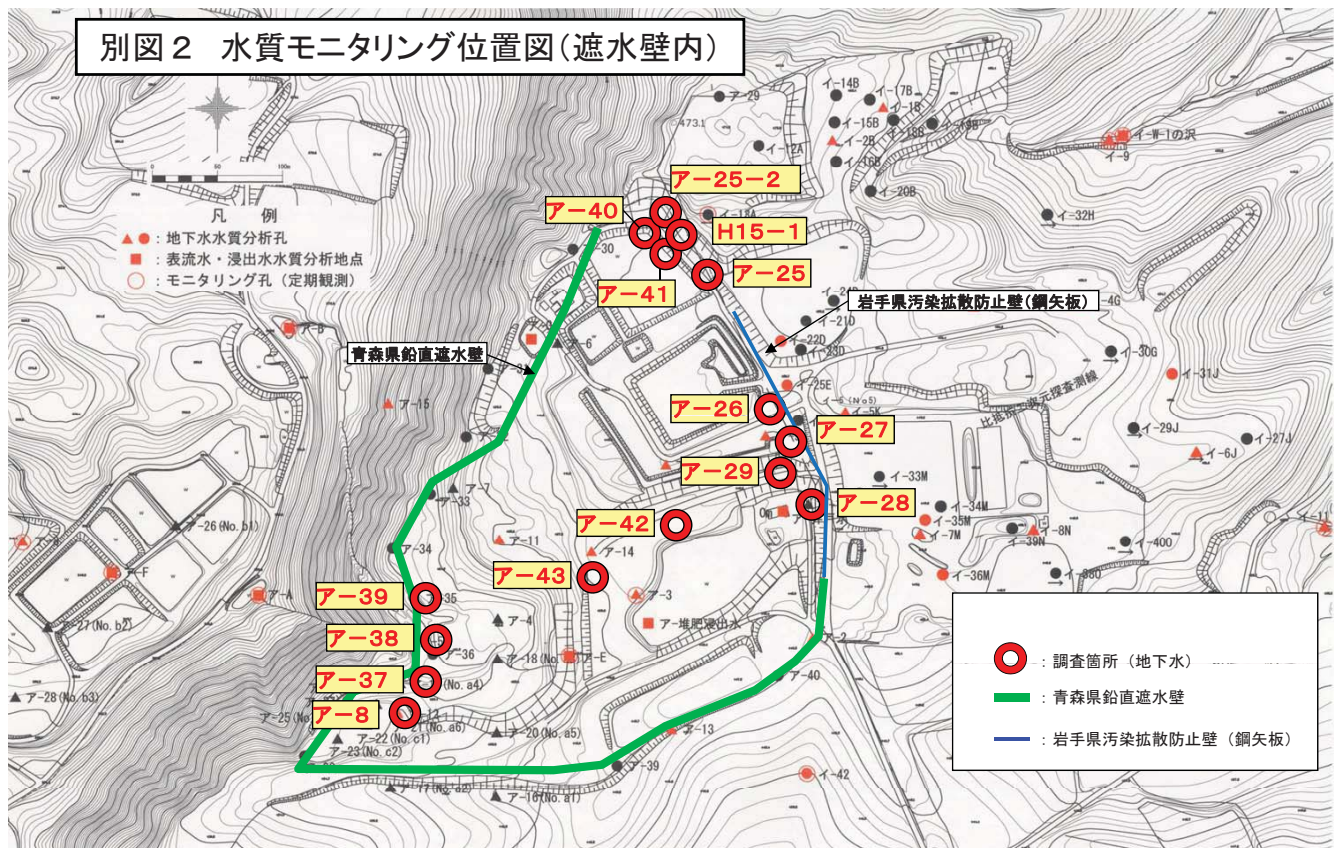


別図1 水質モニタリング位置図(周辺部)

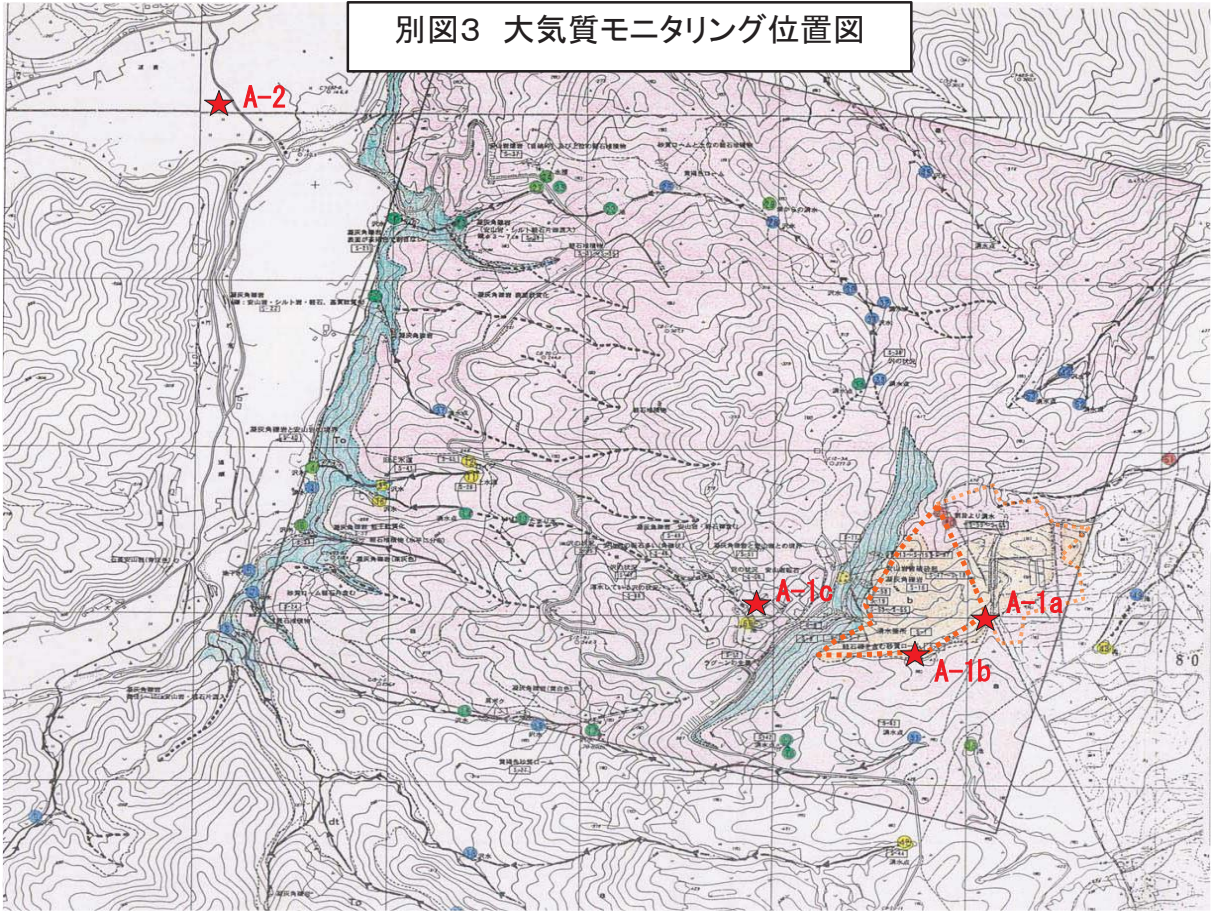


この地図は、国土院発行の5万分の1地形図を使用したものである。

別図2 水質モニタリング位置図(遮水壁内)



別図3 大気質モニタリング位置図



別図4 騒音振動モニタリング位置図

