

青森・岩手県境不法投棄事案

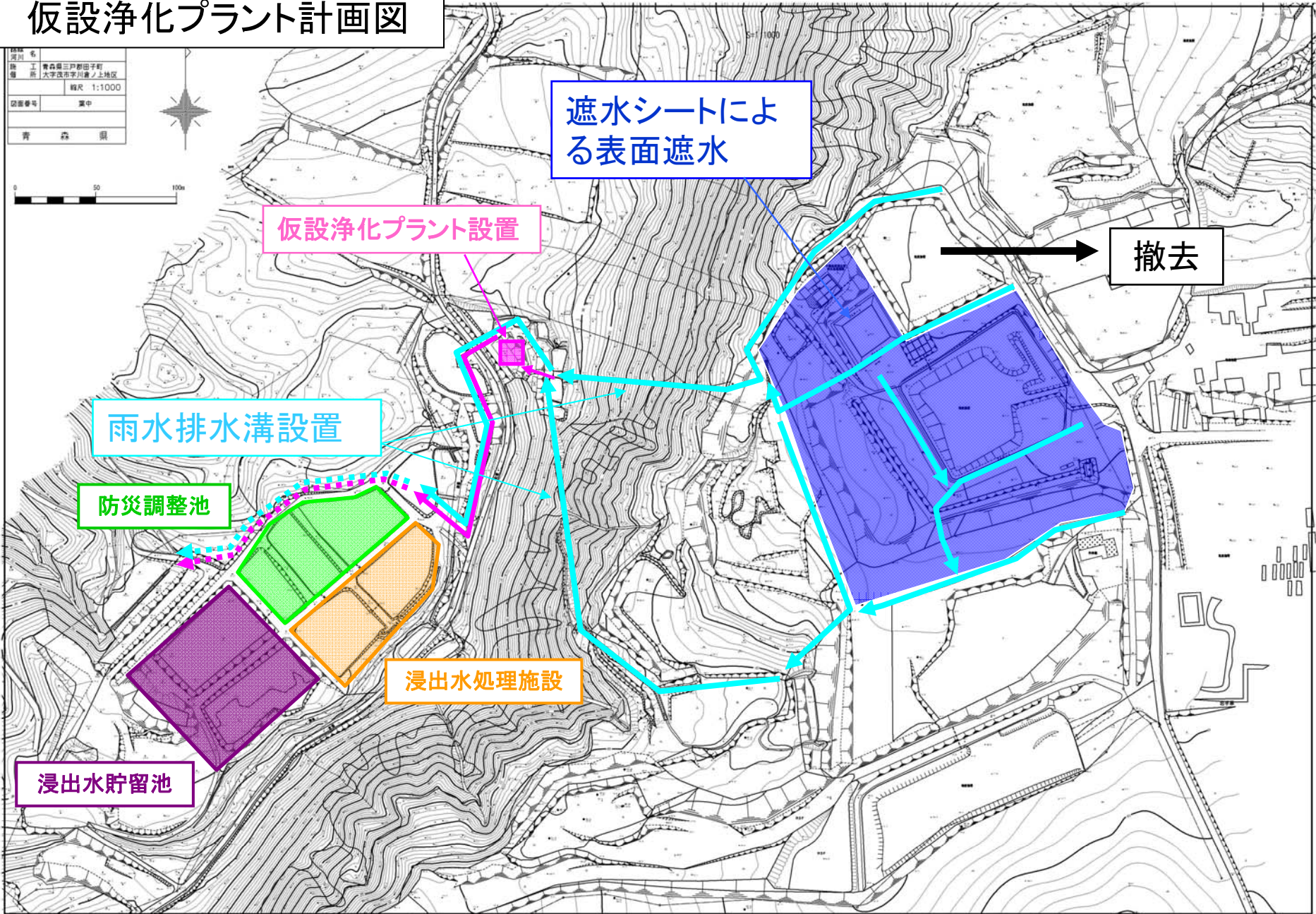
住民説明会

平成15年8月23日

青森県 環境生活部 県境不法投棄対策チーム

仮設浄化プラント計画図

河川名	青森川
工事種別	青森県三戸郡田子町 大字及市字川邊ノ上地区
縮尺	縮尺 1:1000
切取番号	第 〇 号
設計者	青森県



遮水シートによる表面遮水

仮設浄化プラント設置

撤去

雨水排水溝設置

防災調整池

浸出水処理施設

浸出水貯留池

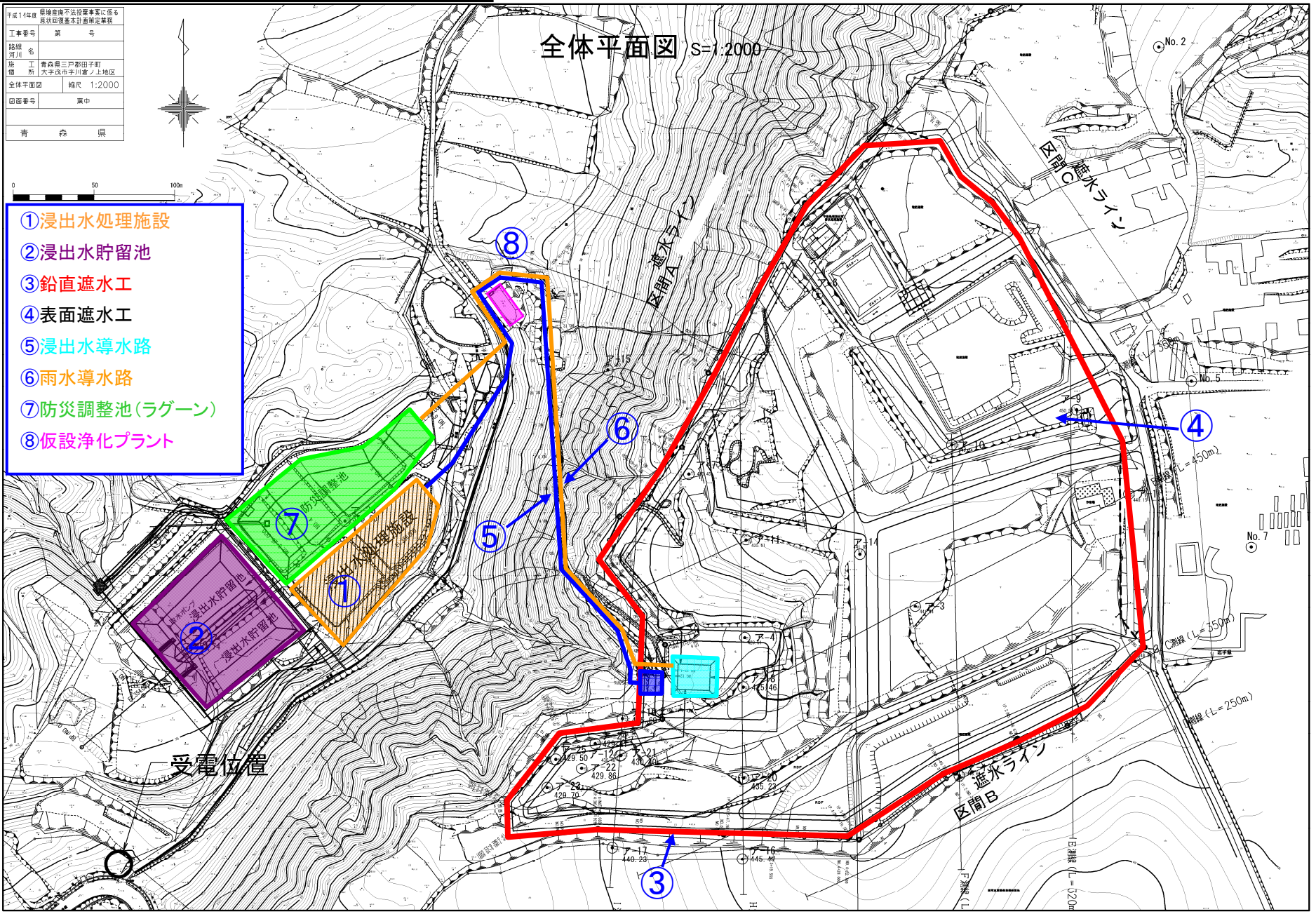
全体施設配置計画図

作成14年度	環境整備不法投棄事業に係る 現状回復基本計画策定業務
工事番号	第 号
路線 河川名	
施工 種別	青森県三戸郡田子町 大字成市字川原ノ上地区
全体平面図	縮尺 1:2000
図面番号	表中
青 森 県	



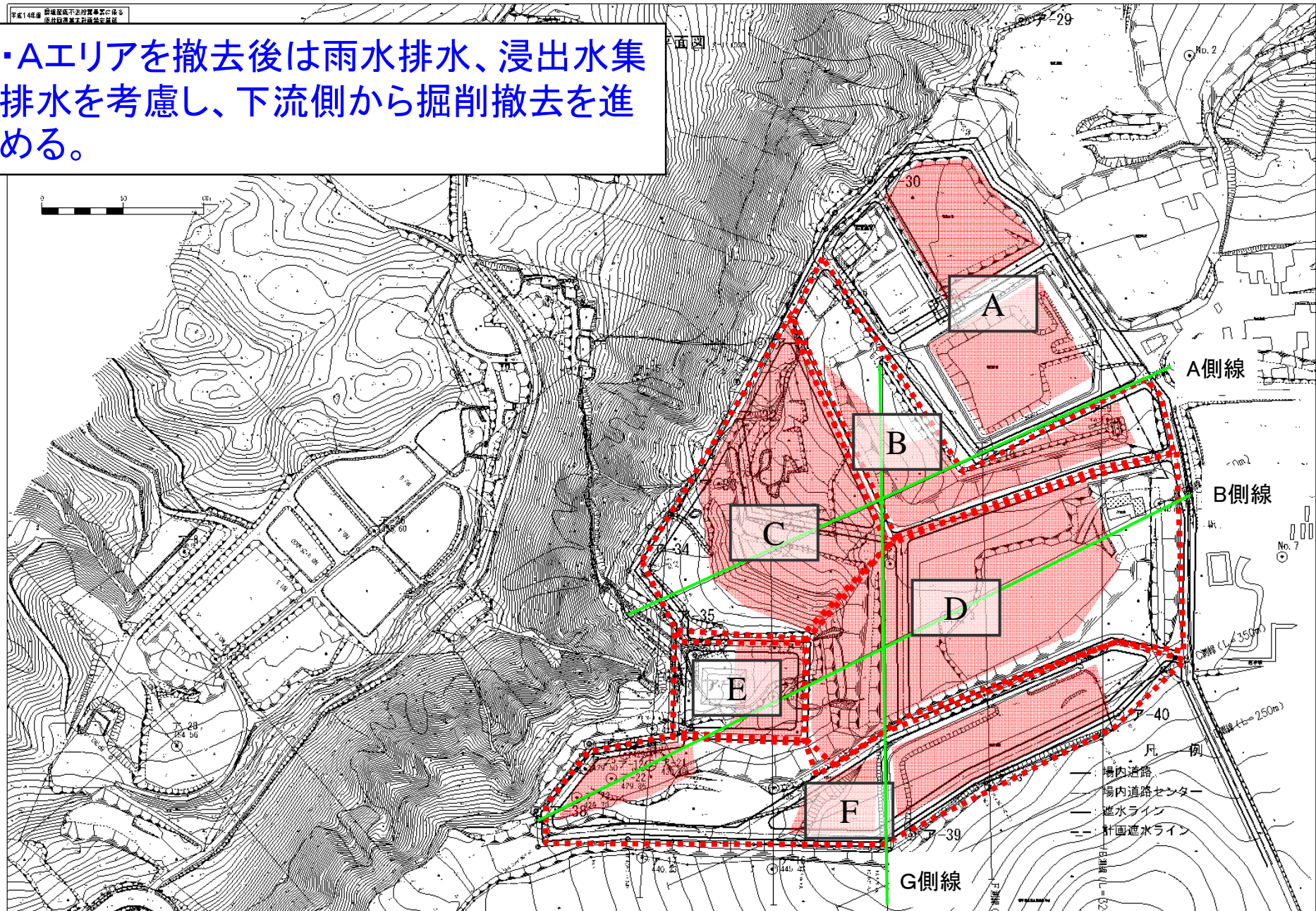
全体平面図 S=1:2000

- ① 浸出水処理施設
- ② 浸出水貯留池
- ③ 鉛直遮水工
- ④ 表面遮水工
- ⑤ 浸出水導水路
- ⑥ 雨水導水路
- ⑦ 防災調整池(ラグーン)
- ⑧ 仮設浄化プラント

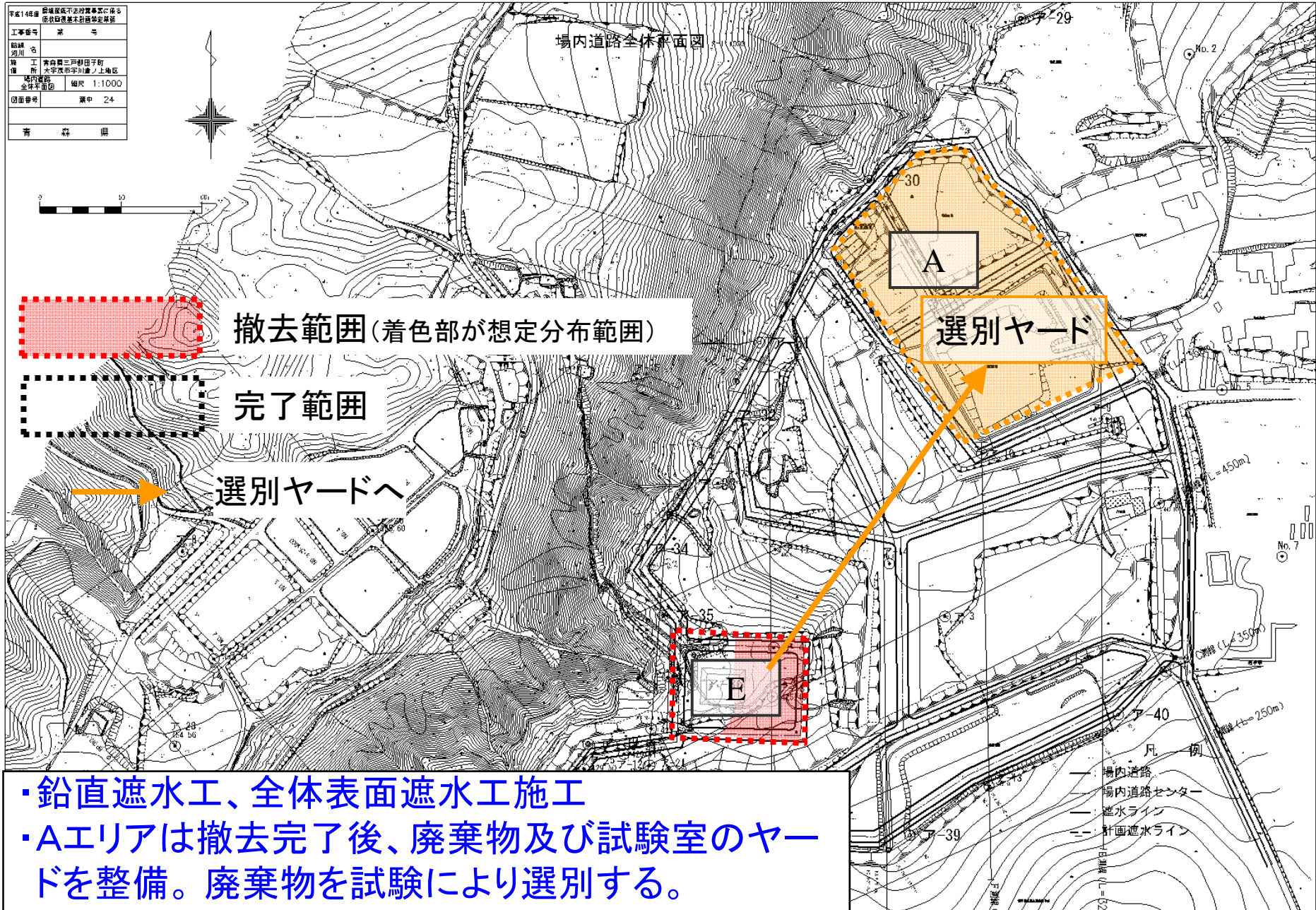


原状回復工事 対策エリア区分

・Aエリアを撤去後は雨水排水、浸出水集排水を考慮し、下流側から掘削撤去を進める。



撤去計画(18年度)

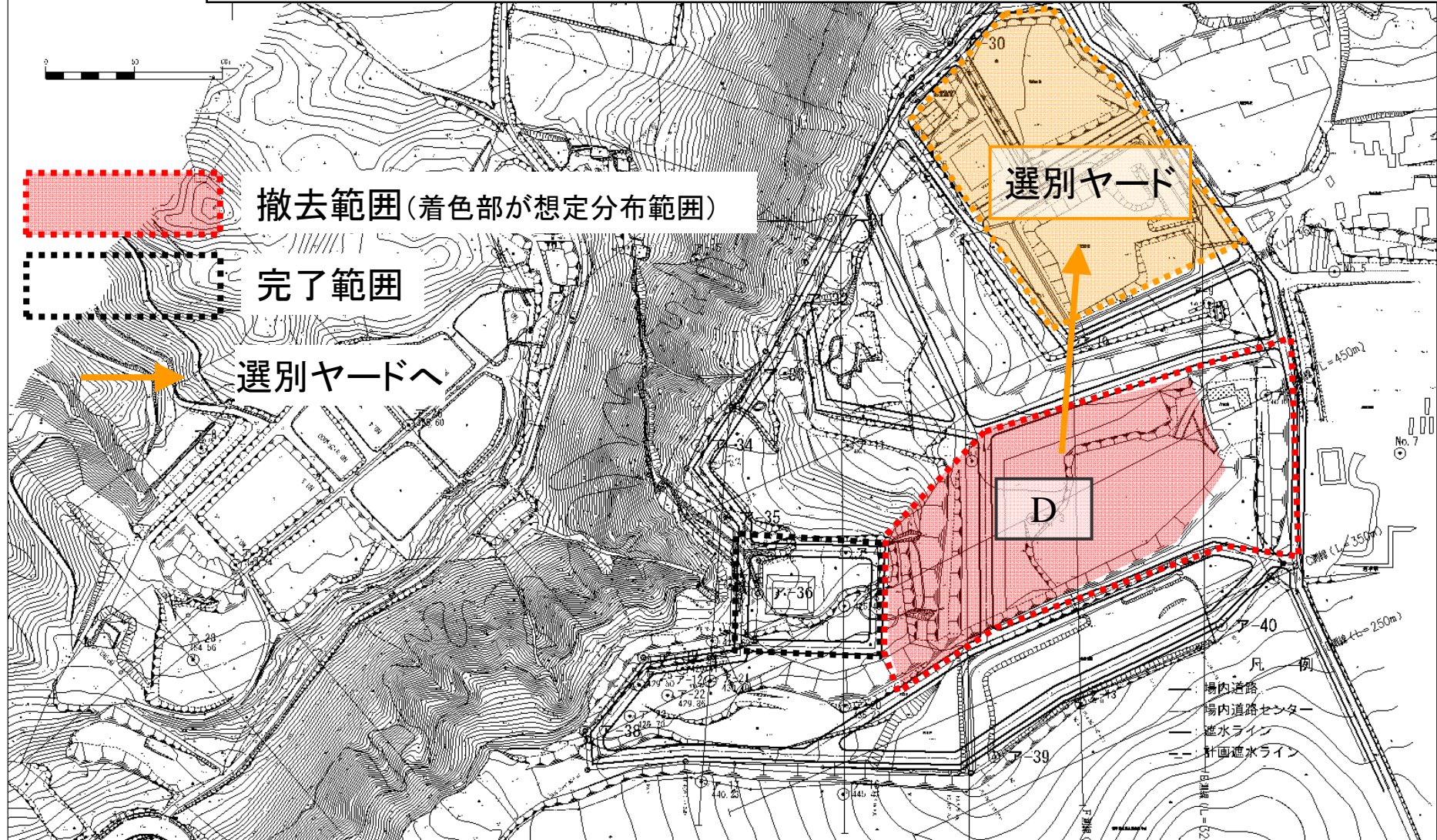


- ・鉛直遮水工、全体表面遮水工施工
- ・Aエリアは撤去完了後、廃棄物及び試験室のヤードを整備。廃棄物を試験により選別する。

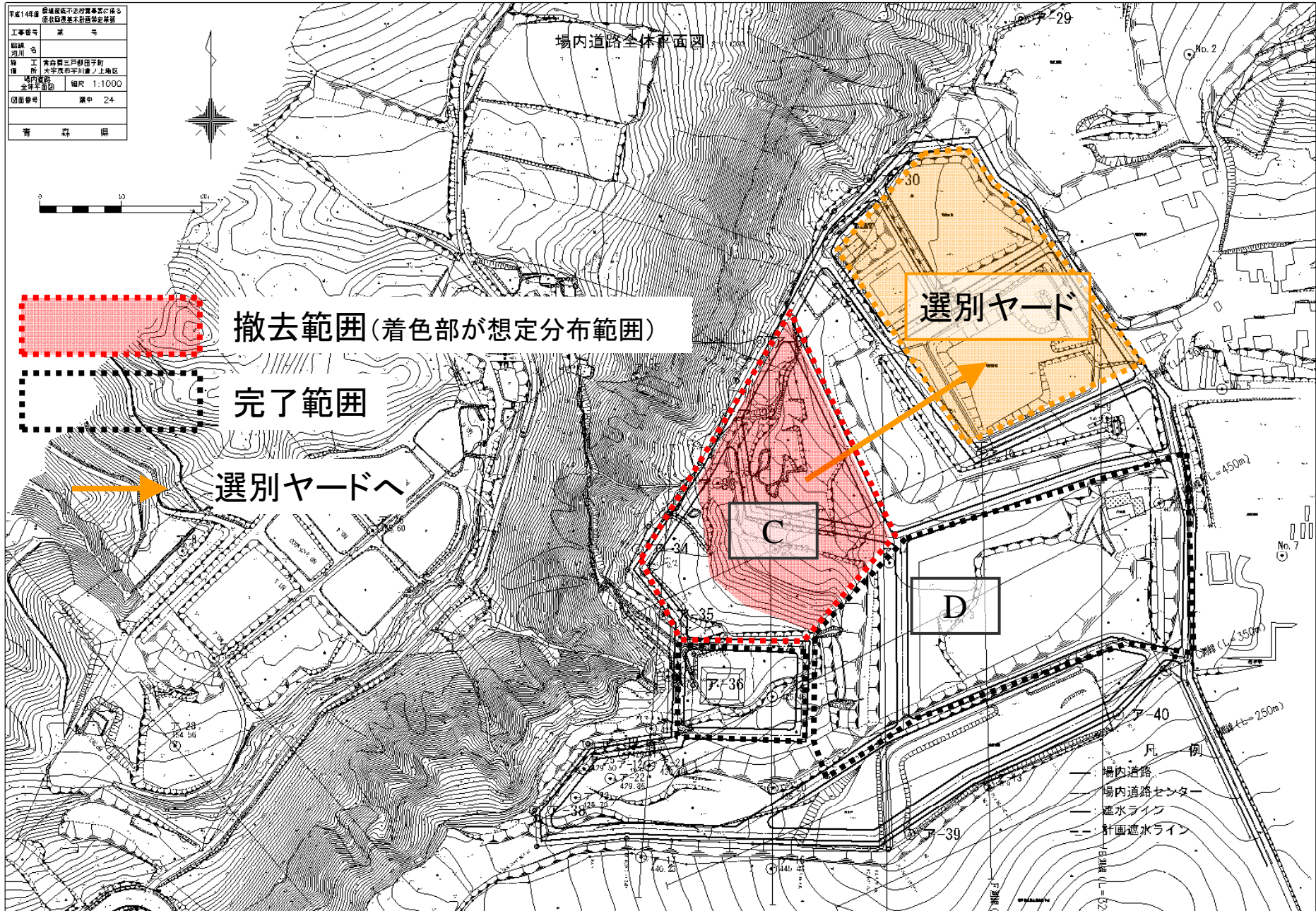
撤去計画(19~20年度)

平成14年度	群馬県下水道整備事業C区3 区状改善基本計画決定後第1期
工事番号	第 号
路線 区別	名
施 工 所	青森県三戸郡田子町 大字及市字川邊ノ上地区
地形図 全体字面図	縮尺 1:1000
図面番号	第 24
青 森 県	

- ・鉛直遮水工、全体表面遮水工の施工完了後
- ・Dエリアは、中央池の浸出水を抜きながら、撤去造成を行う。
そのために、浸出水管を設置し、地下水を低下させる。

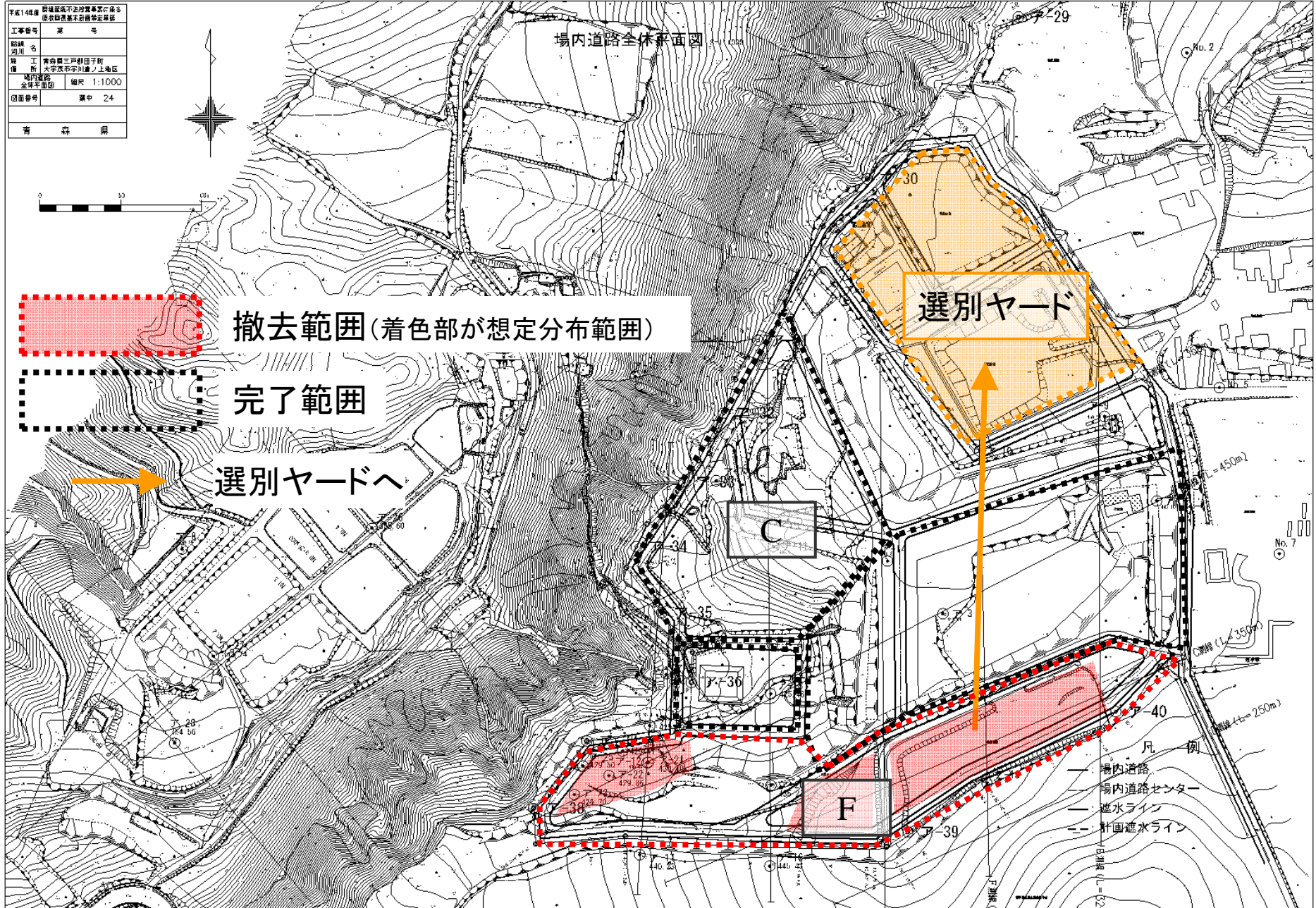


撤去計画(21~22年度)



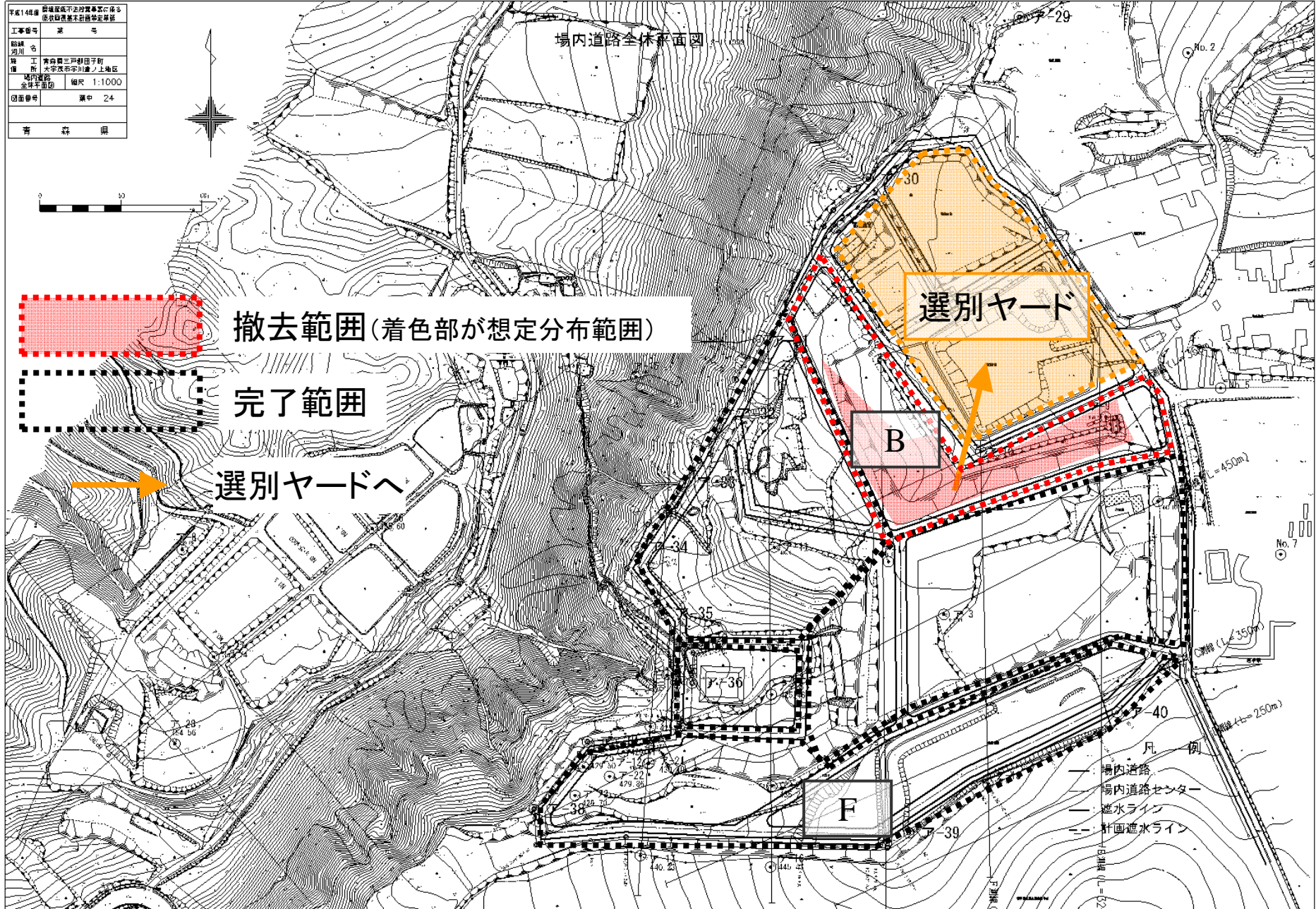
撤去計画(23年度)

平成14年度	群馬県下志保警察署C区3 区役所敷地北側掘削工事
工事番号	第 号
路線 別名	
施 工 所	群馬県三戸郡田子町 大字及市字川邊ノ上地区
契約 内容	掘削工事
図面 番号	第 24
番 号	第 号



撤去計画(24年度)

平成14年度	群馬県下水道管理課委託第3 年度環境基本整備事業
工事番号	第 号
路線 別名	
施 工 所	青森県三戸郡田子町 大字及市字川邊ノ上地区
契約 内容	全体字面図 縮尺 1:1000
図面 番号	第 24
青 森 県	



土壤分析調査位置図

凡例

凡例

- : 調査孔位置及び深度 (H12~H13)
- ◁ : 土壤分析地点
- 赤色 : 環境基準値超過
- 緑色 : 環境基準値以下

