

平成17年11月9日  
青森県 県土整備部  
道路課 整備推進グループ

## 主要地方道 青森浪岡線 「高田バイパス」開通式のお知らせ

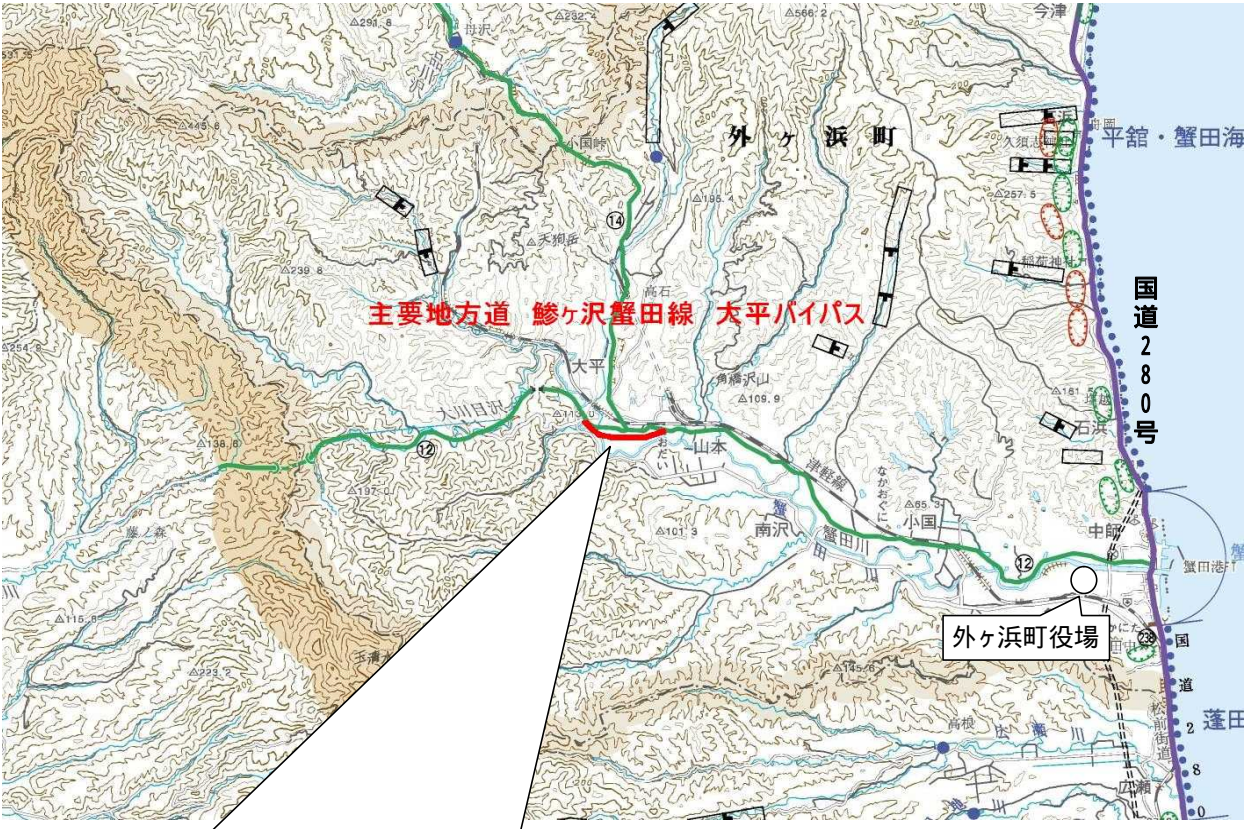
主要地方道青森浪岡線「高田バイパス」事業延長L=5,689mのうちバイパス部L=4,889mが、このたび完成供用することになりました。  
完成供用にあたり、下記のとおり開通式を開催することとなりましたのでお知らせいたします。

1. 日 時 平成17年11月21日(月)  
午前10時00分～午前11時30分頃
2. 場 所 主要地方道 青森浪岡線「高田バイパス」  
現地式典会場  
(別紙参照：青森市大字高田地内)
3. 開 通 同日午後3時

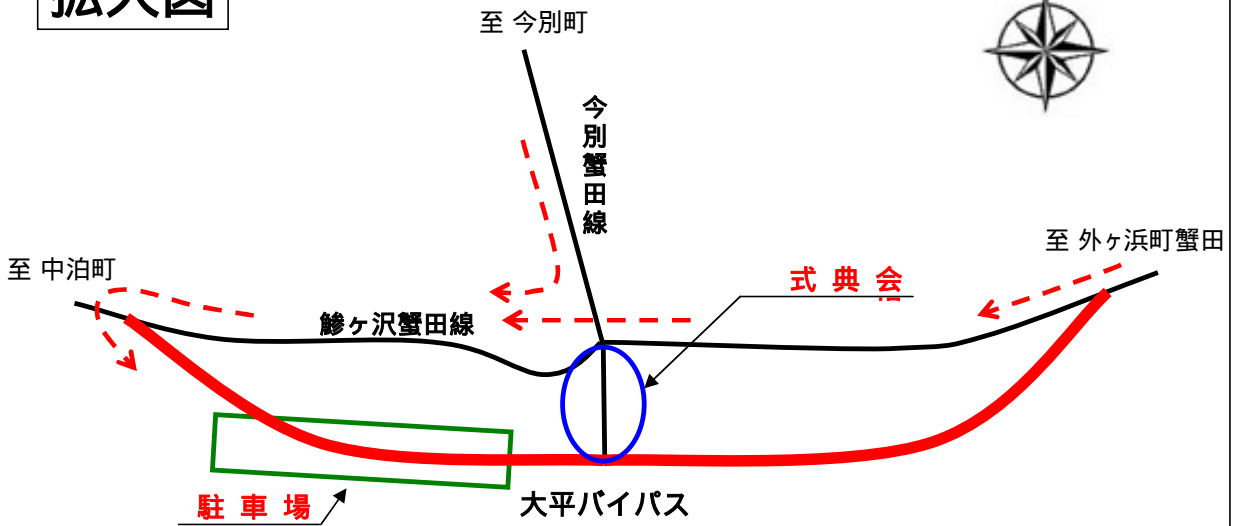
【問い合わせ先】

青森県土整備事務所 TEL 017-728-0242  
道路整備課長 井上 正志  
道路整備課副課長 中村 浩一

# 開通式典会場案内図



## 拡大図

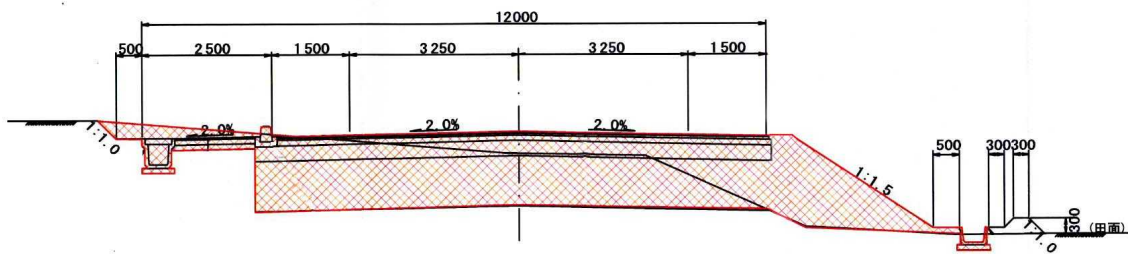


駐車は誘導員の指示に従って下さるようお願い致します。

# 主要地方道 鰯ヶ沢蟹田線 「大平バイパス」 事業概要

1. 路線名 主要地方道 鰯ヶ沢蟹田線(大平バイパス)
2. 施行箇所 東津軽郡外ヶ浜町字蟹田大平地内
3. 事業延長 L=1,147.5 m
4. 幅員 全幅 W=12.0m、車道部 W=9.5m
5. 事業年度 平成11年度～18年度  
(平成17年度バイパス開通)


## 【標準断面図】



# 開通により期待される効果

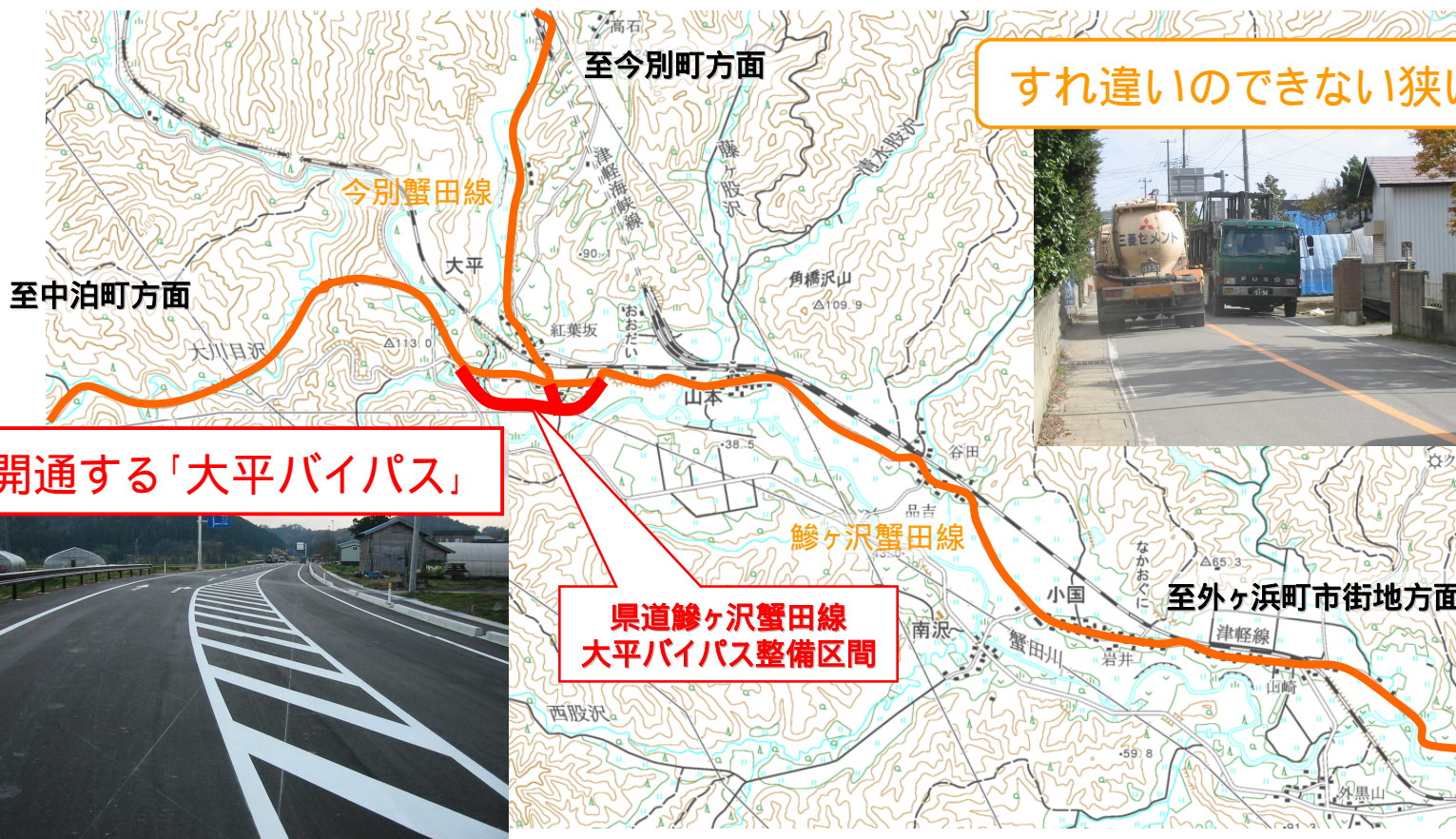
現状は・・・

歩道が無く危険  
すれ違いがままならない車道




開通すると・・・

交通の分散が図られ、現道の交通量が減り安全に。  
バイパス部では車道が大きくなり交通が円滑に。



すれ違いのできない狭い現道



開通する「大平バイパス」



県道鱒ヶ沢蟹田線  
大平バイパス整備区間

## 主要地方道 鱒ヶ沢蟹田線 「大平バイパス」開通式のお知らせ

主要地方道鱒ヶ沢蟹田線「大平バイパス」事業延長L=1,147.5mが、このたび完成供用することになりました。  
完成供用にあたり、下記のとおり開通式を開催することとなりましたのでお知らせいたします。

1. 日 時 平成17年11月24日(木)  
午前10時00分～午前11時30分頃
2. 場 所 主要地方道 鱒ヶ沢蟹田線「大平バイパス」  
現地式典会場  
(別紙参照：東津軽郡外ヶ浜町字蟹田大平地内)
3. 開 通 同日午後2時30分

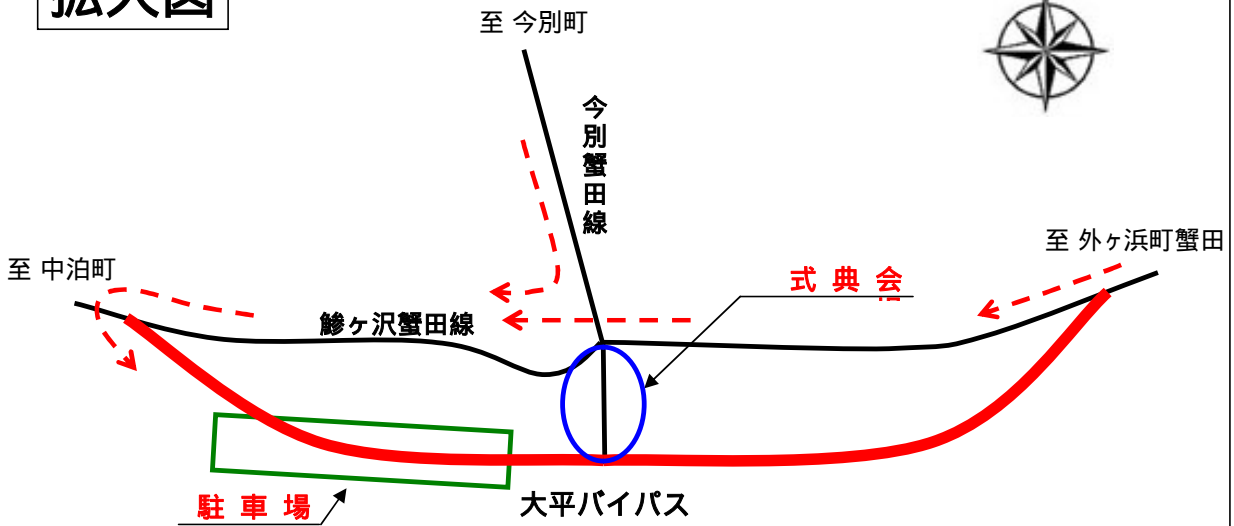
【問い合わせ先】

青森県土整備事務所 TEL 017-728-0242  
道路整備課長 井上 正志  
道路整備課副課長 中村 浩一

# 開通式典会場案内図



## 拡大図

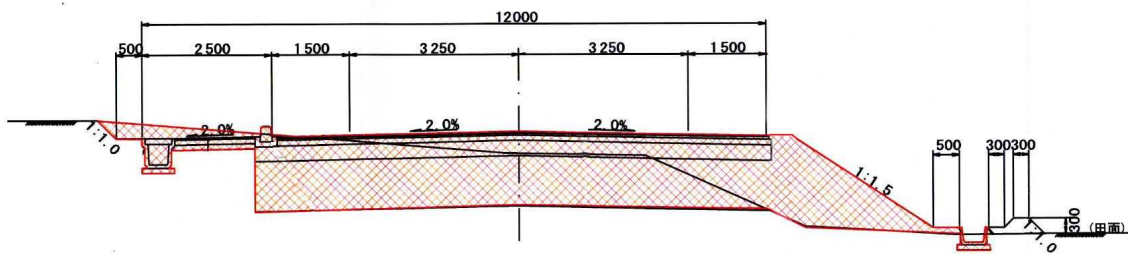


駐車は誘導員の指示に従って下さるようお願い致します。

# 主要地方道 鰯ヶ沢蟹田線 「大平バイパス」 事業概要

1. 路線名 主要地方道 鰯ヶ沢蟹田線(大平バイパス)
2. 施行箇所 東津軽郡外ヶ浜町字蟹田大平地内
3. 事業延長 L=1,147.5 m
4. 幅員 全幅 W=12.0m、車道部 W=9.5m
5. 事業年度 平成11年度～18年度  
(平成17年度バイパス開通)


## 【標準断面図】



# 開通により期待される効果

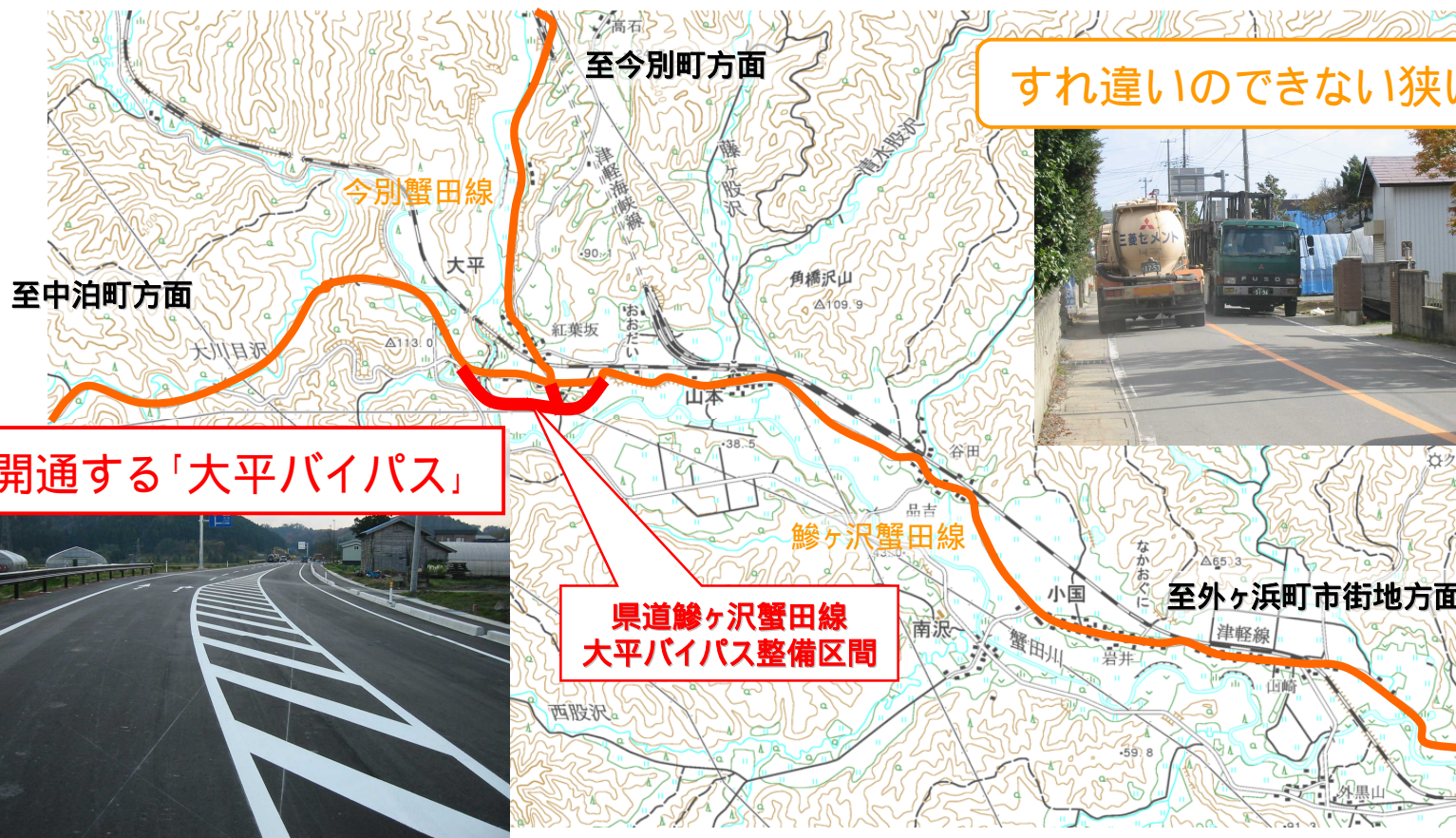
現状は・・・

歩道が無く危険  
すれ違いがままならない車道




開通すると・・・

交通の分散が図られ、現道の交通量が減り安全に。  
バイパス部では車道が大きくなり交通が円滑に。



すれ違いのできない狭い現道



開通する「大平バイパス」



県道鱒ヶ沢蟹田線  
大平バイパス整備区間



## 主要地方道 弘前環状線 「清瀬橋(きよせばし)」開通式のお知らせ

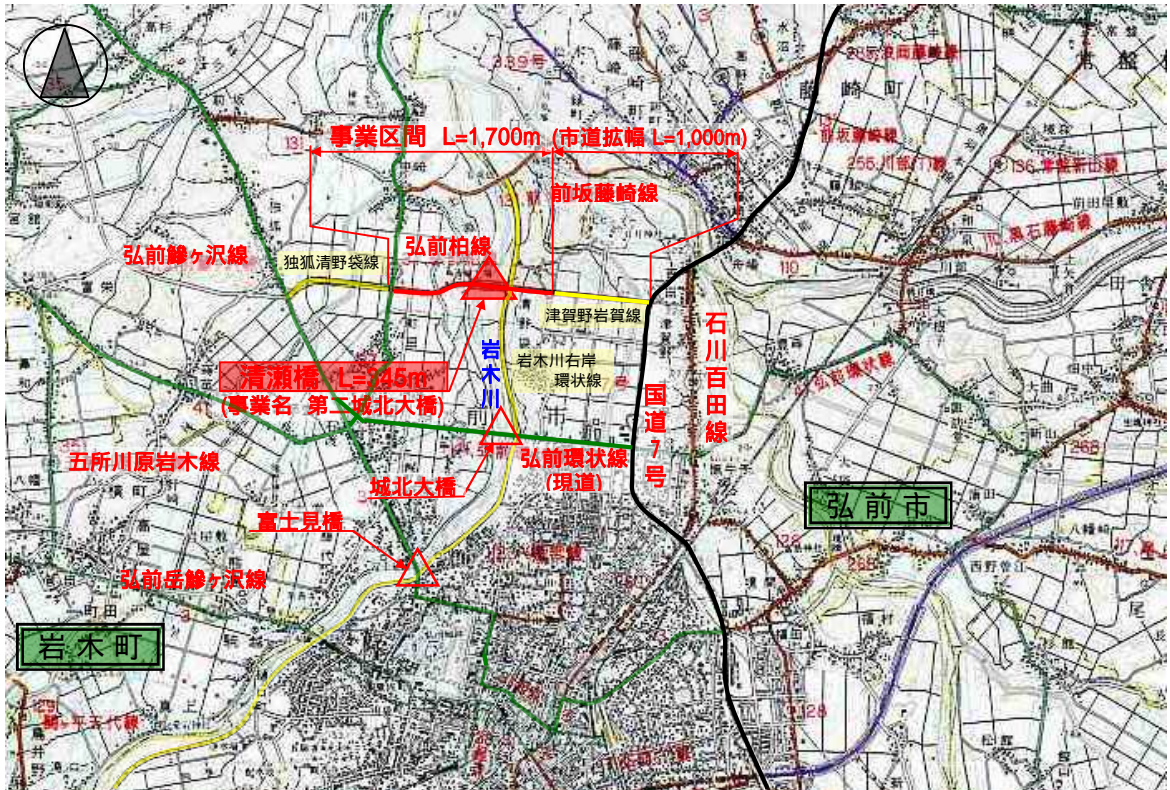
主要地方道弘前環状線「清瀬橋」(橋長L=345.0m)が、このたび完成供用することになりました。  
完成供用にあたり、下記のとおり開通式を開催することとなりましたのでお知らせいたします。

1. 日 時 平成17年11月21日(月)  
午後1時30分～午後2時30分頃
2. 場 所 主要地方道 弘前環状線「清瀬橋」  
現地式典会場  
(別紙参照：弘前市大字町田字筒井地内)
3. 開 通 同日午後4時

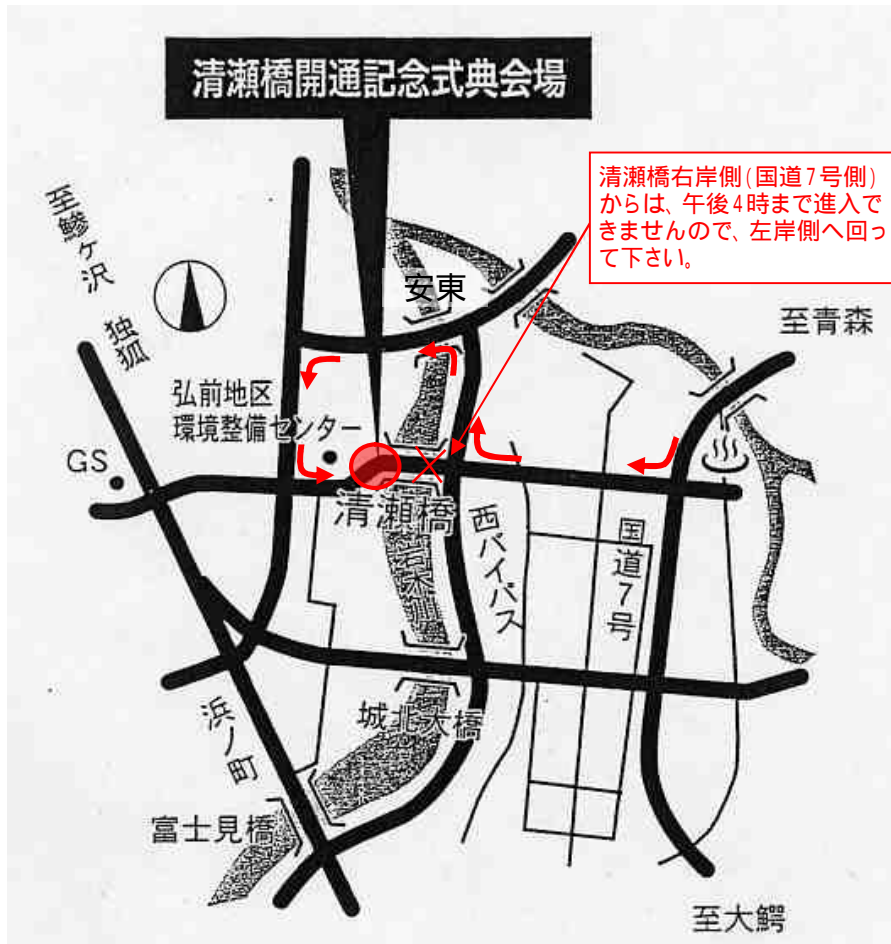
### 【問い合わせ先】

弘前県土整備事務所 TEL 0172-32-1131(代表)  
工事調整監 赤石 勇造 (内線376)  
道路整備課副課長 山口 徳男 (内線244)

## 主要地方道弘前環状線「清瀬橋」位置図



## 「清瀬橋」開通式典会場案内図

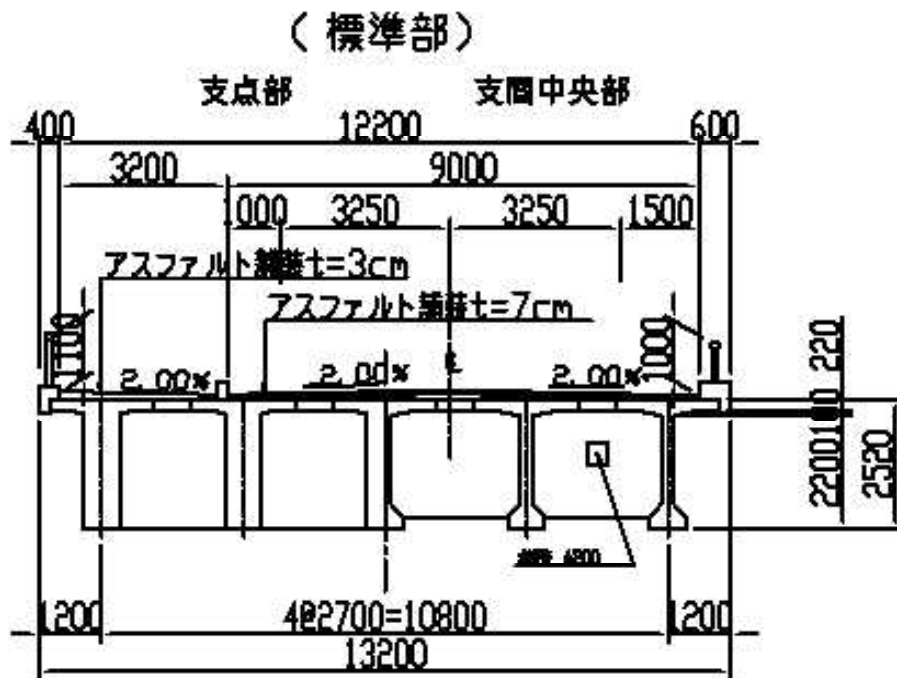


会場へは、岩木川左岸「弘前地区環境整備センター」側からお入り下さい。

# 主要地方道 弘前環状線 「清瀬橋」事業概要

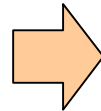
1. 路線名 主要地方道 弘前環状線  
(事業橋梁名：第二城北大橋)
2. 施行箇所 弘前市大字清野袋～町田地内
3. 橋梁延長  $L = 345.0\text{ m}$  (事業延長  $L = 1.7\text{ km}$ )
4. 橋梁部幅員  
全幅  $W = 12.2\text{ m}$   
車道部  $W = 6.5\text{ m}$   
歩道部  $W = 3.2\text{ m}$  (片側)
5. 事業年度 平成12年度～平成17年度

## 【標準断面図】



# 開通により期待される効果

・(主)弘前環状線 清瀬橋の開通により



主要渋滞ポイントの緩和・解消が期待されます。

- ・堅田交差点 (1,400m 14分)
- ・城北大橋東側交差点 (1,900m 17分)
- ・富士見橋交差点 (1,300m 16分)

