

平成17年12月5日  
青森県 県土整備部  
道路課 橋梁・市町村道グループ  
都市計画課 市街地整備グループ

## 主要地方道八戸環状線(市川町工区) 白銀市川環状線(桔梗野工区) 開通記念式典のお知らせ

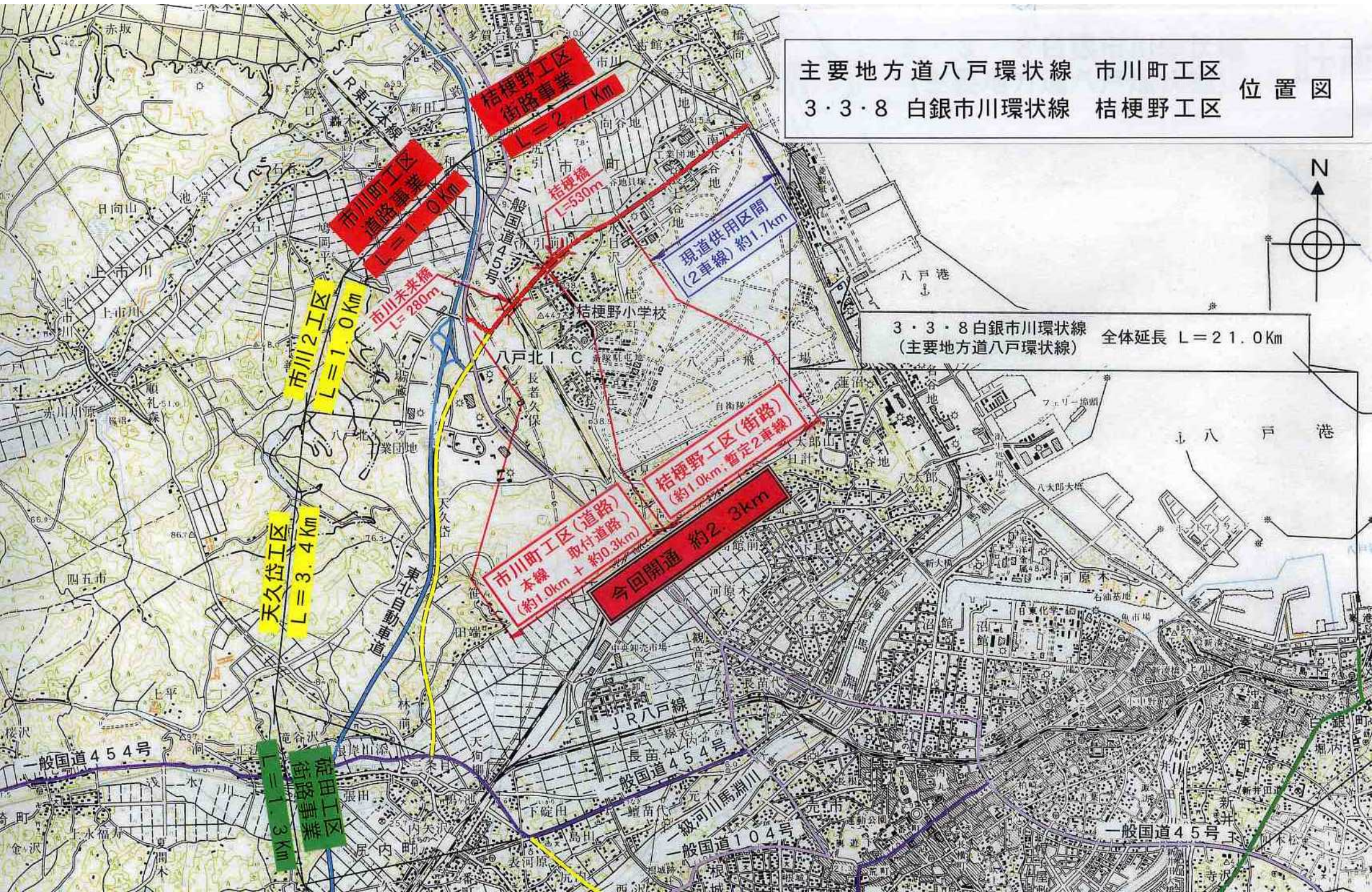
主要地方道八戸環状線(都市計画道路3・3・8号白銀市川環状線)は、八戸市の環状道路として主要拠点を連結する極めて重要な幹線道路です。このうち桔梗野工業団地から国道45号までの約2.3kmについて道路事業と街路事業により整備を進めてきましたが、このたび開通の運びとなりました。

供用にあたり、下記のとおり開通記念式典を開催することとなりましたので、お知らせいたします。

1. 日 時 平成17年12月22日(木) 午前11時00分～
2. 場 所 主要地方道 八戸環状線(市川町工区)内 現地式典会場  
(別紙参照：[八戸市大字市川町地内](#))
3. 開 通 同日午後3時

### 【問い合わせ先】

八戸県土整備事務所 TEL 0178-27-5111 (代表)  
工事調整監 五十嵐 昭彦 (内線257)  
道路整備課長 廣 田 徹 (内線251)



主要地方道八戸環状線 市川町工区 位置図  
 3・3・8 白銀市川環状線 桔梗野工区

桔梗野工区  
 街路事業  
 L=2.7 Km

市川町工区  
 道路事業  
 L=1.0 Km

市川2工区  
 L=1.0 Km

天久袋工区  
 L=3.4 Km

桔梗橋  
 L=530m

市川未来橋  
 L=280m

現道供用区間  
 (2車線) 約1.7km

3・3・8 白銀市川環状線  
 (主要地方道八戸環状線) 全体延長 L=21.0 Km

桔梗野工区(街路)  
 (約1.0km; 暫定2車線)

市川町工区(道路)  
 (本線 取付道路)  
 (約1.0km + 約0.3km)

今回開通 約2.3km

一般国道45号

JR八戸線

一般国道454号

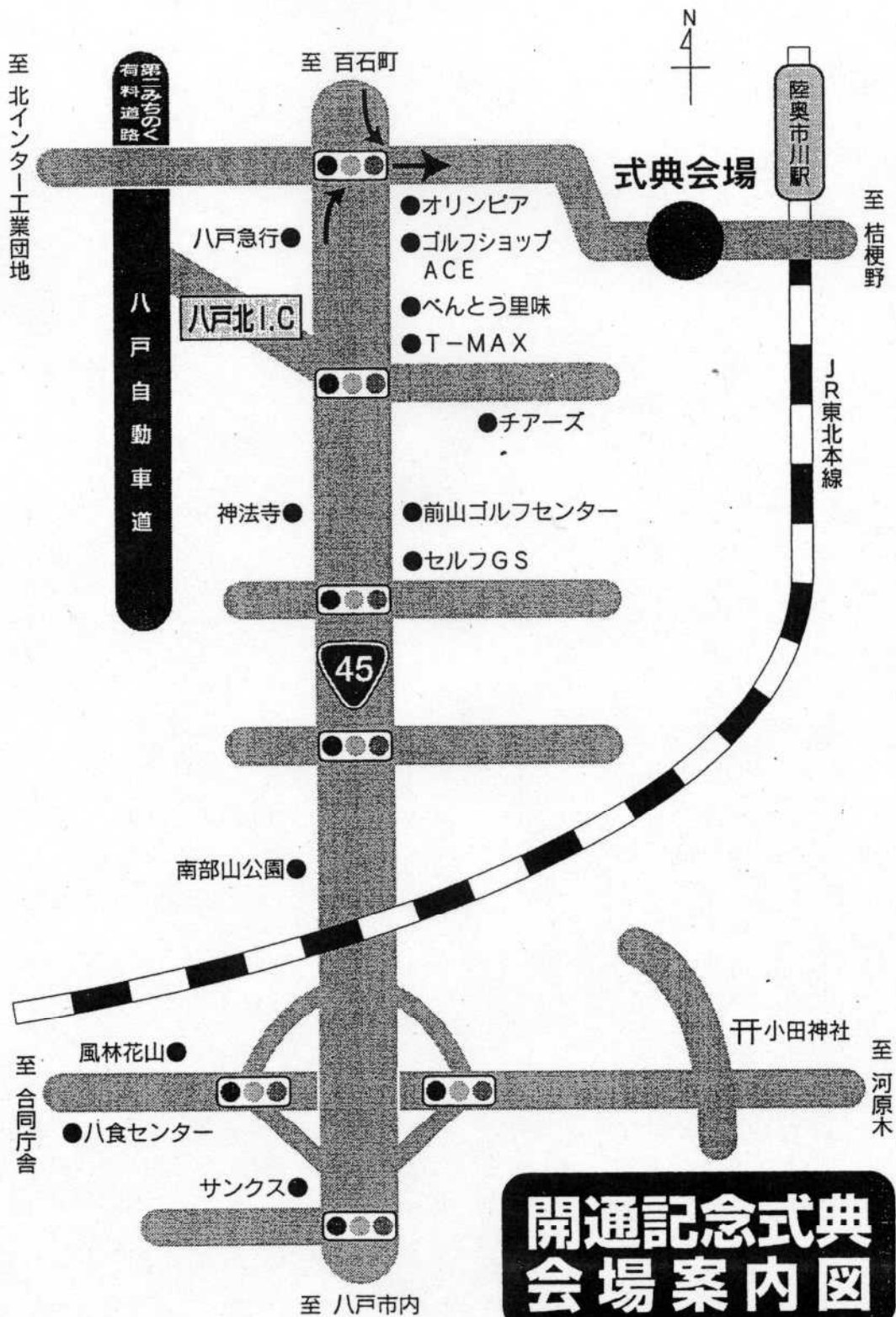
一般国道104号

一般国道454号

一般国道45号

一般国道104号

# 式典会場位置図

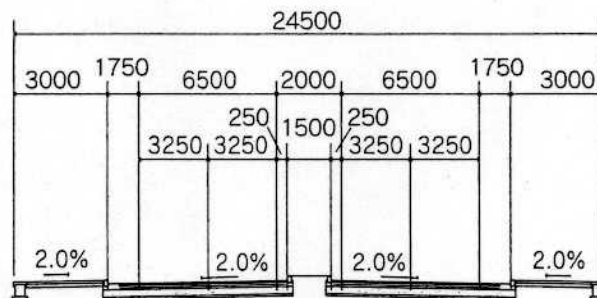


※ 会場へは、国道45号側からお入り願います。

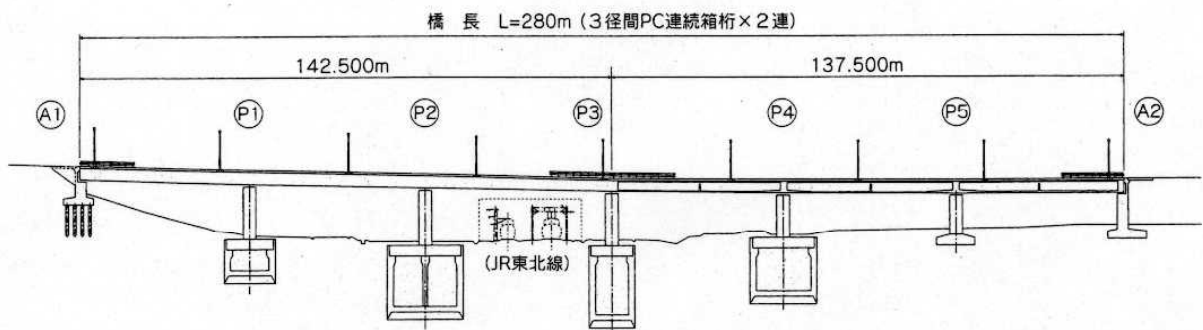
## 八戸環状線(市川町工区)の事業概要(道路課所管)

1. 県道名：主要地方道・八戸環状線(市川町工区)
2. 事業名：道路改築
3. 着手年度：平成5年度
4. 今回供用延長：L = 約1.3 km (うち、<sup>いちかわみらいばし</sup>市川未来橋延長 L = 280 m)  
 本線部 L = 約1.0 km 取付部 L = 約0.3 km
5. 幅員：一般部 W = 24.5 m (2@6.5 m)  
 : 橋梁部 W = 24.5 m (2@6.5 m)
6. 総事業費：約149億円

【標準断面図】



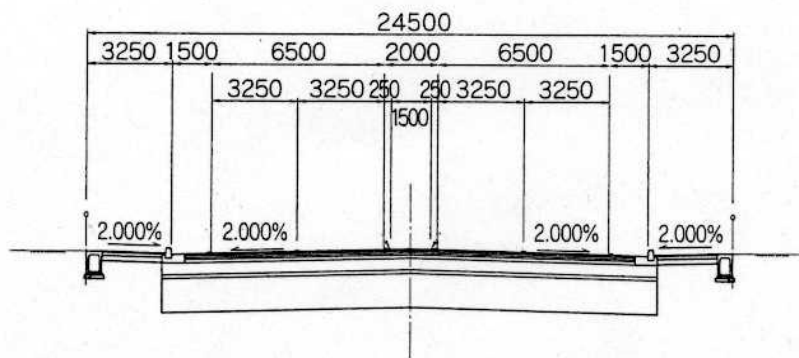
【市川未来橋 側面図】



## 白銀市川環状線(桔梗野工区)の事業概要 (都市計画課所管)

1. 都市計画道路名：3・3・8号白銀市川環状線(桔梗野工区)
2. 事業名：街路事業(道路改築)
3. 着手年度：平成7年度
4. 今回供用延長：L = 約1.0 km (うち、桔梗橋延長 L = 530 m)
5. 幅員：一般部 W = 24.5 m (2@6.5 m)  
           : 橋梁部 W = 19.5 m (2@6.5 m) ) (暫定2車線供用)
6. 事業費：約72億円

【標準断面図】



【桔梗橋 側面図】

