

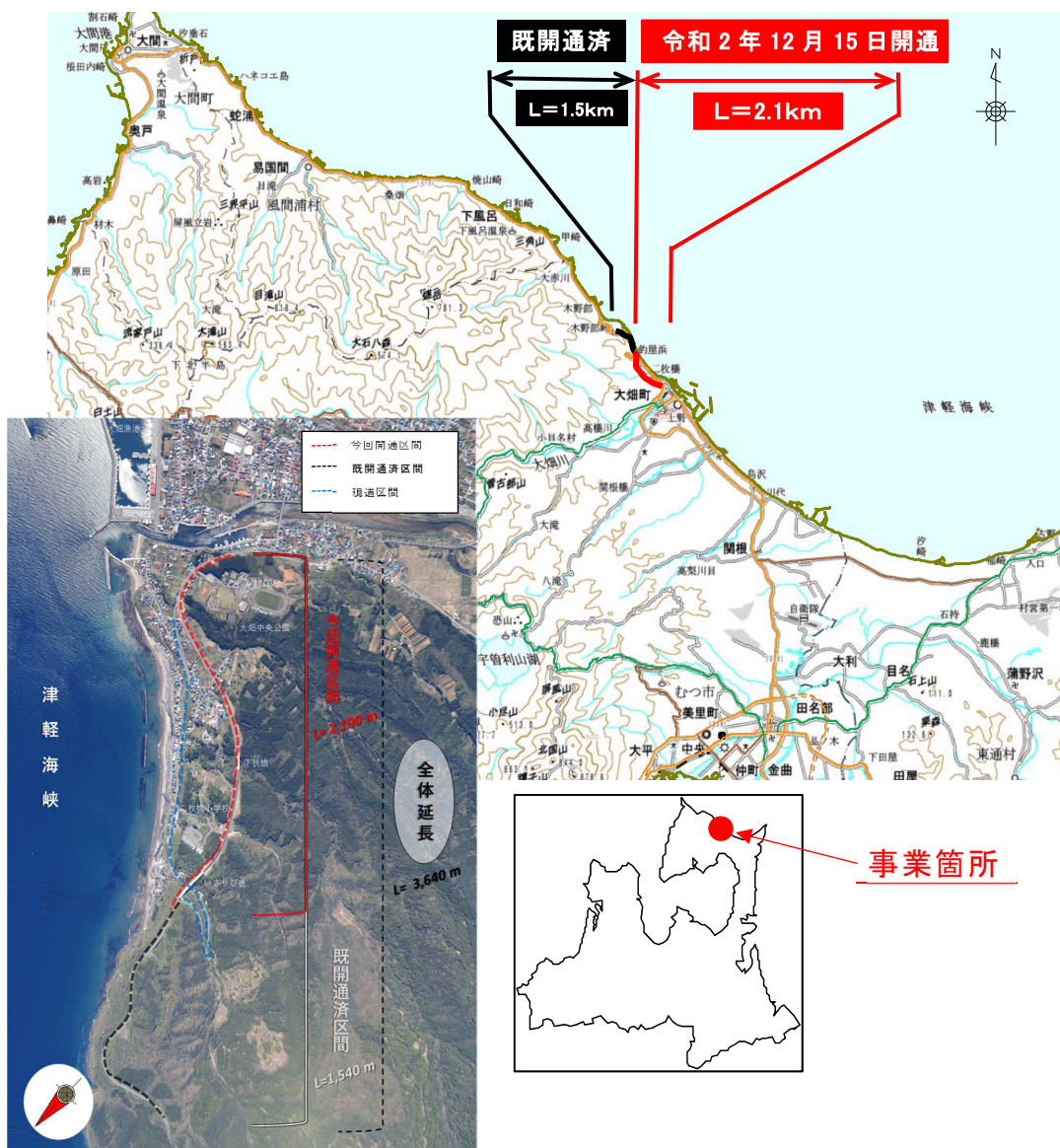
下北地域県民局地域整備部

国道279号二枚橋バイパス【むつ市大畑町】開通のお知らせ

開通日時:令和2年12月15日(火) 15時00分

事業概要

延 長 3.6km(うち、今回開通区間 2.1km)
区 間 むつ市大畑町佐藤ヶ平国有林～むつ市大畑町湯坂下
事業期間 平成8年度～令和2年度



担当：道路施設・高規格道路建設課

0 1 7 5 - 2 2 - 8 5 8 1 (2 6 5、2 6 6)

国道279号道路改良事業(二枚橋バイパス)(むつ市大畑町佐藤ヶ平国有林～むつ市大畑町湯坂下)

事業計画及び実施状況

事業区間 : むつ市大畑町佐藤ヶ平国有林～むつ市大畑町湯坂下

事業延長 : L=3,640m

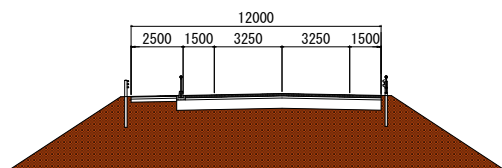
工期 : 平成8年度～令和2年度

幅員 : W=12.0m

構造規格 : 第3種2級

設計速度 : V=60km/h

標準横断面図



いさりび橋概要

橋梁形式 : PC 3径間連続ラーメン箱桁+PC単純バルブT桁橋

橋梁延長 : 168.0m

幅員 : 11.5m ~ 14.5m

しもえぞ下狹橋概要

橋梁形式 : 2径間連続PCT(コンポ)橋

橋梁延長 : 78.5m

幅員 : 12.0m

事業効果

○バイパス整備により

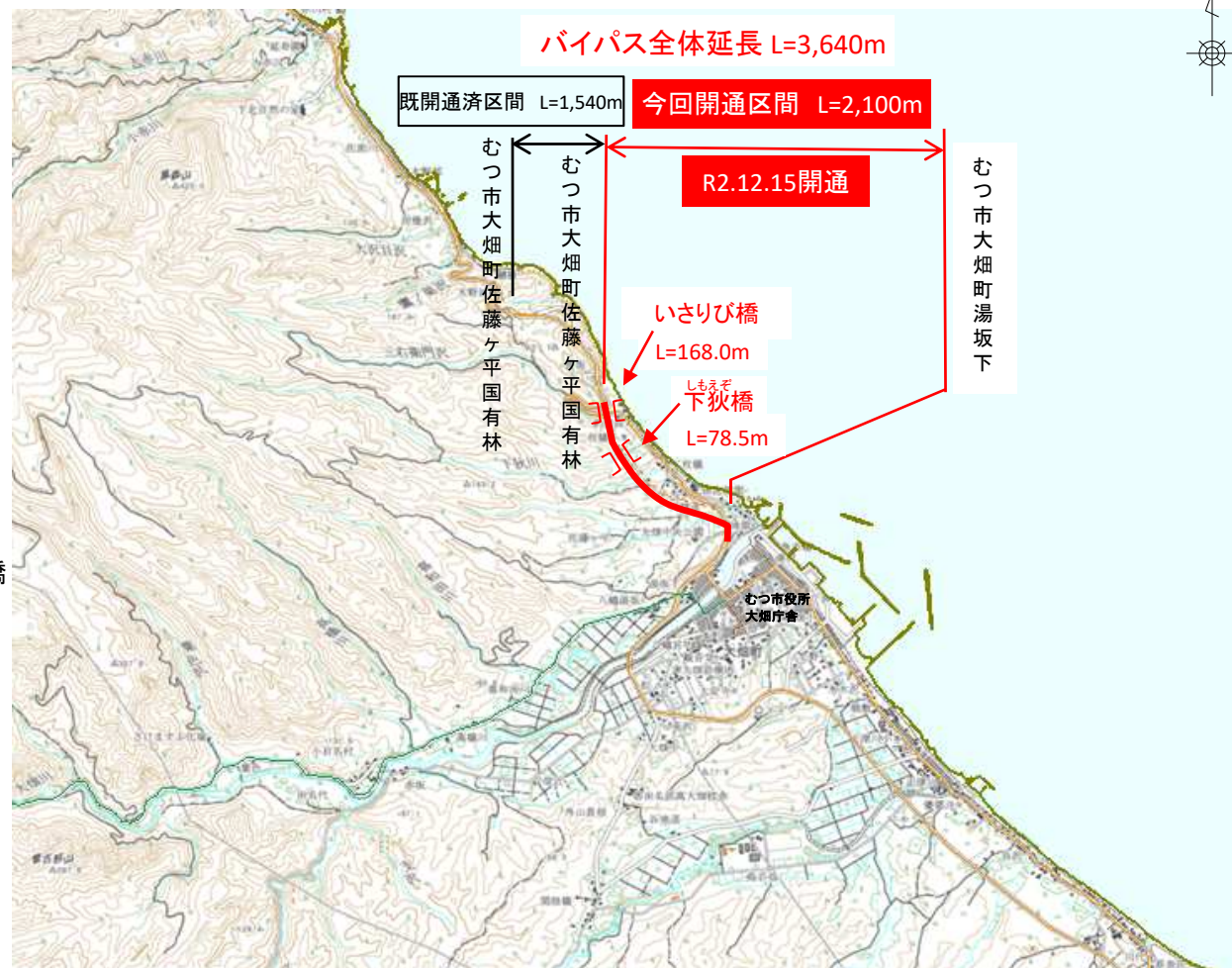
防災機能の向上・物流の円滑化

下北半島国定公園及び観光地へのアクセス向上

緊急医療ネットワークの向上

現道交通量の減少による歩行者の安全確保

至 大間



至 むつ市街