

# 令和8年度 冬期閉鎖路線一覽表

令和8年5月13日

対象 番号	道路 種別	路線 番号	路 線 名	閉 鎖 区 間		区間距離 (km)	閉 鎖 日 時		解除日	備 考
				起 点	終 点		閉鎖予定	解除予定		
1	国	102	国道102号	平川市温川	～ 平川市滝ノ沢	4.9	11 / 14 17 時	～ 4 / 24 12 時	4月24日	4/1→4/24 延期
2	国	102	国道102号	平川市滝ノ沢	～ 十和田市惣辺	19.7	11 / 14 17 時	～ 4 / 24 12 時	4月24日	
3	国	102	国道102号	十和田市青樺山	～ 十和田市子ノ口	6.0	11 / 14 17 時	～ 4 / 24 12 時	4月24日	
4	国	103	国道103号	青森市酸ヶ湯	～ 十和田市谷地	8.0	11 / 17 17 時	～ 4 / 1 9 時	4月1日	八甲田・十和田ゴールドライン
5	国	103	国道103号	十和田市宇樽部	～ 十和田市休屋	6.0	11 / 17 17 時	～ 6 / 1 12 時		旧道 4/24→6/1 延期(倒木処理)
6	国	338	国道338号	佐井村野平	～ むつ市脇野沢源藤城	18.2	11 / 25 16 時	～ 4 / 24 12 時	4月24日	海峽ライン
7	国	339	国道339号	中泊町小泊	～ 中泊町中小泊山国有林	8.7	11 / 14 17 時	～ 4 / 1 12 時	4月1日	竜泊ライン
8	国	339	国道339号	中泊町中小泊山国有林	～ 外ヶ浜町三厩龍浜	11.0	11 / 14 17 時	～ 4 / 15 12 時	4月15日	竜泊ライン 4/24→4/15 予定を早めて解除
9	国	394	国道394号	七戸町山館	～ 青森市田代十文字	15.8	11 / 17 17 時	～ 4 / 24 12 時	4月24日	
10-1	国	454	国道454号	新郷村二ノ倉	～ 新郷村戸来(県道216号交差点)	7.4	災害による通行止め(解除未定)		4月24日	片側交互通行区間あり
10-2	国	454	国道454号	新郷村戸来(県道216号交差点)	～ 秋田県境	2.6	11 / 18 17 時	～ 4 / 24 12 時	4月24日	5/15→4/24
11	国	454	国道454号	秋田県境	～ 十和田市宇樽部	4.3	11 / 17 17 時	～ 5 / 11 12 時	5月11日	4/24→5/11 延期(雪崩の恐れ)
12	国	454	国道454号	秋田県境	～ 平川市滝ノ沢	0.2	11 / 14 17 時	～ 4 / 24 12 時	4月24日	4/1→4/24 延期
13	主	2	屏風山内真部線	五所川原市金木町喜良市	～ 青森市清水	19.0	11 / 18 17 時	～ 4 / 1 12 時	4月1日	
14	主	4	むつ恐山公園大畑線	むつ市二又	～ むつ市恐山	7.6	11 / 25 16 時	～ 4 / 17 12 時	4月17日	恐山街道
15	主	4	むつ恐山公園大畑線	むつ市恐山	～ むつ市大畑町薬研	14.5	11 / 25 16 時	～ 4 / 24 12 時	4月24日	恐山街道
16	主	21	田子十和田湖線	田子町花山	～ 新郷村迷ヶ平	14.3	11 / 18 17 時	～ 4 / 24 12 時	4月24日	
17	主	26	青森五所川原線	青森市天田内	～ 五所川原市飯詰	16.6	11 / 17 17 時	～ 4 / 15 12 時	4月15日	津軽あすなろライン 4/24→4/15 予定を早めて解除
18	主	28	岩崎西目屋弘前線	深浦町西岩崎山	～ 西目屋村津軽峠	40.6	災害による通行止め(解除未定)			白神ライン
19	主	28	岩崎西目屋弘前線	西目屋村津軽峠	～ 西目屋村暗門	8.7	11 / 14 17 時	～ 5 / 29 12 時		白神ライン
20	主	28	岩崎西目屋弘前線	西目屋村暗門	～ 西目屋村砂子瀬	7.4	11 / 17 17 時	～ 4 / 24 12 時	4月24日	白神ライン
21	主	30	岩木山環状線	鱒ヶ沢町芦花町	～ 鱒ヶ沢町長平町	6.9	11 / 28 17 時	～ 4 / 20 12 時	4月20日	ネックレスロード
22	主	40	青森市田代十和田線	青森市嘉瀬子内	～ 青森市駒込	7.0	11 / 17 17 時	～ 4 / 1 12 時	4月1日	
23	主	40	青森市田代十和田線	青森市田代十文字	～ 十和田市増沢	13.8	11 / 17 17 時	～ 4 / 24 12 時	4月24日	
24	主	45	十和田三戸線	新郷村田茂代	～ 新郷村石無坂	1.1	11 / 25 17 時	～ 4 / 24 12 時	4月24日	通行不能区間有
25	主	45	十和田三戸線	新郷村川代	～ 新郷村小坂	2.6	11 / 25 17 時	～ 4 / 24 12 時	4月24日	
26	—	122	酸ヶ湯高田線	青森市酸ヶ湯	～ 青森市荒川(下湯ダム)	13.5	11 / 17 15 時	～ 5 / 29 12 時		
27	—	123	清水川滝沢野内線	平内町外童子(大和山)	～ 青森市滝沢	13.4	11 / 17 17 時	～ 5 / 29 12 時		
28	—	158	胡桃館鶴田線	鶴田町山道	～ 鶴田町山道	1.0	11 / 25 17 時	～ 4 / 1 12 時	4月1日	
29	—	159	大泉姥笥線	五所川原市姥笥	～ 五所川原市姥笥	0.5	11 / 25 17 時	～ 4 / 1 12 時	4月1日	
30	—	174	長坂大湊線	むつ市二又	～ むつ市落野沢	3.0	11 / 25 16 時	～ 4 / 24 12 時	4月24日	
31	—	179	泊陸奥横浜(停)線	六ヶ所村泊	～ 横浜町太郎須田	15.5	11 / 17 17 時	～ 5 / 29 12 時		
32	—	190	松代町陸奥赤石(停)線	鱒ヶ沢町松代町	～ 鱒ヶ沢町深谷町黒森	4.0	11 / 28 17 時	～ 4 / 20 12 時	4月20日	
33	—	190	松代町陸奥赤石(停)線	鱒ヶ沢町深谷町黒森	～ 鱒ヶ沢町小森町	3.8	11 / 28 17 時	～ 4 / 20 12 時	4月20日	通行不能区間有
34	—	191	種里町柳田線	鱒ヶ沢町一ツ森	～ 深浦町石動	9.7	11 / 28 17 時	～ 5 / 29 12 時		通行不能区間有
35	—	192	岩崎深浦線	深浦町岩崎	～ 深浦町深浦	5.8	11 / 28 17 時	～ 4 / 10 12 時	4月10日	
36	—	204	相馬常盤野線	弘前市沢田	～ 西目屋村田代	6.2	11 / 28 17 時	～ 5 / 15 12 時	5月15日	
37	—	216	戸来岳貝守線	新郷村空沼	～ 三戸町大平	6.8	11 / 18 17 時	～ 6 / 1 12 時		5/15→6/1 延期(倒木処理)
38	—	226	酸ヶ湯黒石線	黒石市大川原	～ 黒石市高館	18.1	11 / 28 17 時	～ 5 / 29 12 時		通行不能区間有
39	—	227	名久井岳公園線	三戸町泉山	～ 南部町法光寺	4.6	11 / 25 17 時	～ 4 / 24 12 時	4月24日	
40	—	242	後平青森線	七戸町天間館	～ 七戸町中天間館 (みちのく有料接続)	4.4	11 / 17 17 時	～ 5 / 29 12 時		
41	—	242	後平青森線	七戸町中天間館	～ 青森市田代	16.5	11 / 17 15 時	～ 5 / 29 12 時		
42	—	269	増田浅虫線	平内町増田	～ 青森市浅虫	3.0	11 / 17 17 時	～ 5 / 29 12 時		
43	—	280	十二湖公園線	深浦町松神	～ 深浦町松神	2.7	11 / 28 17 時	～ 4 / 1 12 時	4月1日	
44	—	281	三厩(停)竜飛崎線	外ヶ浜町三厩算用師	～ 外ヶ浜町三厩板郷	10.1	11 / 17 17 時	～ 4 / 15 12 時	4月15日	あじさいロード 4/24→4/15 予定を早めて解除
45	—	284	薬研佐井線	むつ市大畑町赤滝山	～ 佐井村古佐井川目	20.8	11 / 25 16 時	～ 5 / 8 12 時	5月8日	あすなろライン 5/15→5/8 予定を早めて解除
46	—	286	三厩小泊線	外ヶ浜町三厩増川山	～ 中泊町小泊	19.2	11 / 14 17 時	～ 5 / 29 12 時		ひば峡道
47	—	317	西目屋二ツ井線	西目屋村砂子瀬	～ 秋田県境	14.8	災害による通行止め(解除未定)			

解除日は赤字: 今回解除が確定した区間、黒字: 前回まで発表の解除区間  
注: 解除予定前の積雪の状況によって、解除予定が変更する場合があります。

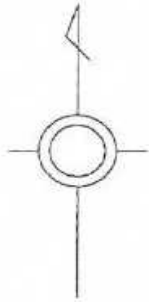
# 冬期閉鎖解除路線情報一覧

青森県県土整備部道路課  
令和8年5月13日13時00分現在





対象番号	路線名	閉鎖区間			解除日時		備考
		起点	終点	延長	解除予定日	変更解除予定日	
36	相馬常盤野線	弘前市沢田	西目屋村田代	6.2 km	5月15日 12:00	-	予定どおり解除
37	戸来岳貝守線	新郷村空沼	三戸町大平	6.8 km	5月15日 12:00	6月1日 12:00	倒木処理により解除時期延長
	<b>2路線2区間</b>						

- ※1 天候の状況によっては変更になる場合があります。
- ※2 対象番号は雪道安全マップでお知らせしている対象番号です。
- ※3 位置図など詳細は別添のとおりです。

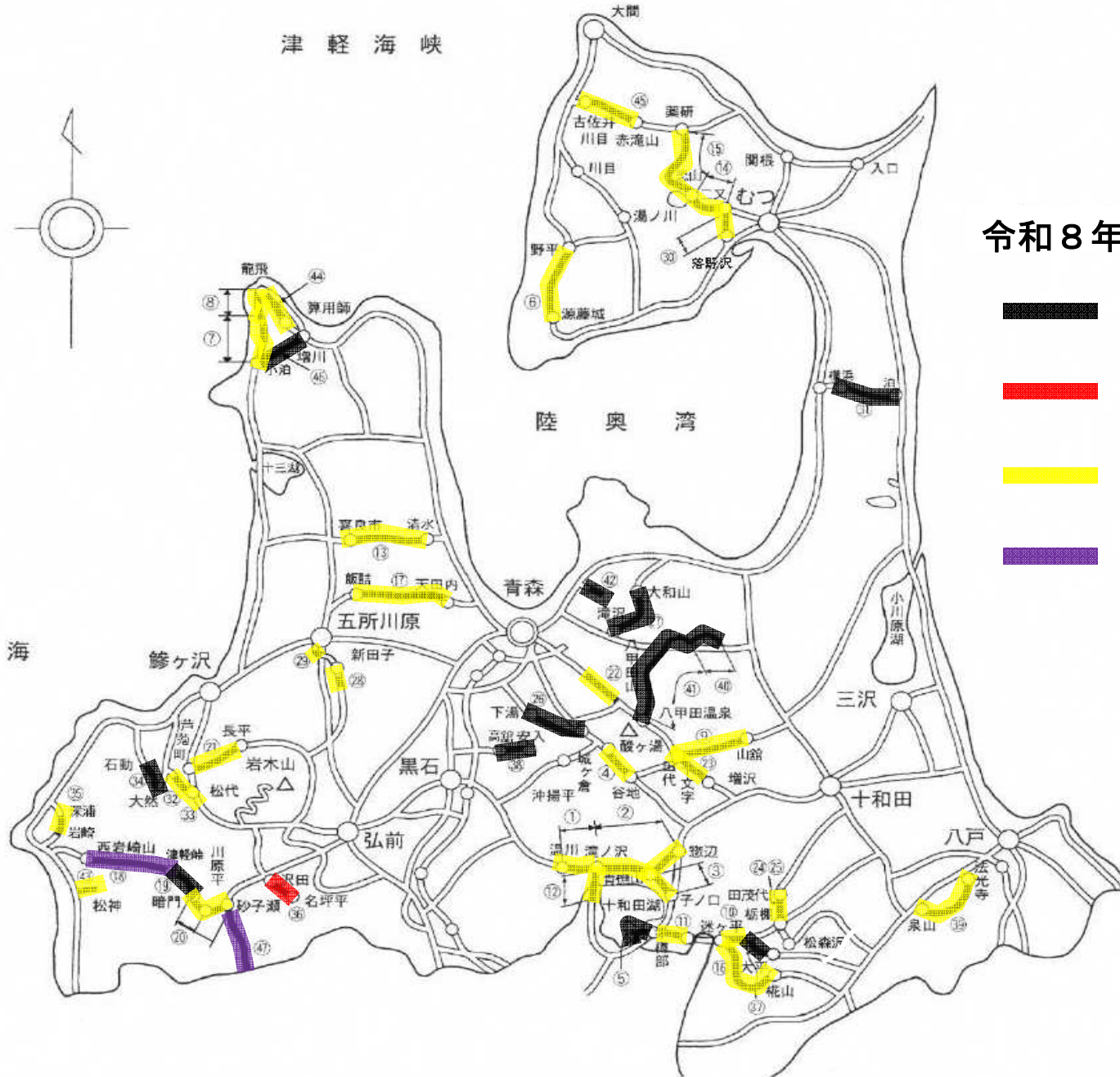
津軽海峡



### 令和8年度冬期閉鎖区間

-  閉鎖解除予定区間
-  今回閉鎖解除区間  
~5/15
-  閉鎖解除済み区間
-  災害・工事による  
通行止め区間

日本海



太平洋