

冬期閉鎖解除情報一覧

青森県県土整備部道路課
令和6年5月13日14時00分現在

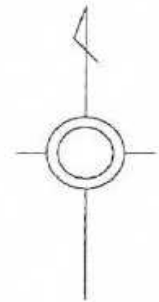
| 対象 番号 | 路線名 | 閉鎖区間 | | | 解除日時 | | 備考 | |
|----------|--------|-----------|----------|------|-------|----------------|-----------------|-------------------------|
| | | 起点 | 終点 | 延長 | 解除予定日 | 変更解除予定日 | | |
| 37 | 戸来岳貝守線 | 新郷村空沼 | 三戸町大平 | 6.8 | km | 5月15日 12:00 | — | 予定通り解除 |
| 45 | 葉研佐井線 | むつ市大畑町赤滝山 | 佐井村古佐井川目 | 20.8 | km | 5月15日 12:00 | — | |
| 38 | 酸ヶ湯黒石線 | 黒石市大川原 | 黒石市高館 | 18.1 | km | 5月30日 12:00 | 5月15日 12:00 | 予定を早めて解除 |
| 42 | 増田浅虫線 | 平内町増田 | 青森市浅虫 | 3.0 | km | 5月30日 12:00 | 11月25日 17:00 | 道路改築工事により 引き続き全面通行止め |
| | | | | | km | | | |
| | | | | | km | | | |
| | | | | | km | | | |
| | | | | | km | | | |

※1 天候の状況によっては変更になる場合があります。






※2 冬期閉鎖解除の情報は青森みち情報、青森県道路課X(旧Twitter)【ユーザー名 aomoriken_douro】にも掲載しています。

(対象番号は配布の雪道安全マップでお知らせしている対象番号と同じです。)

津 軽 海 峡

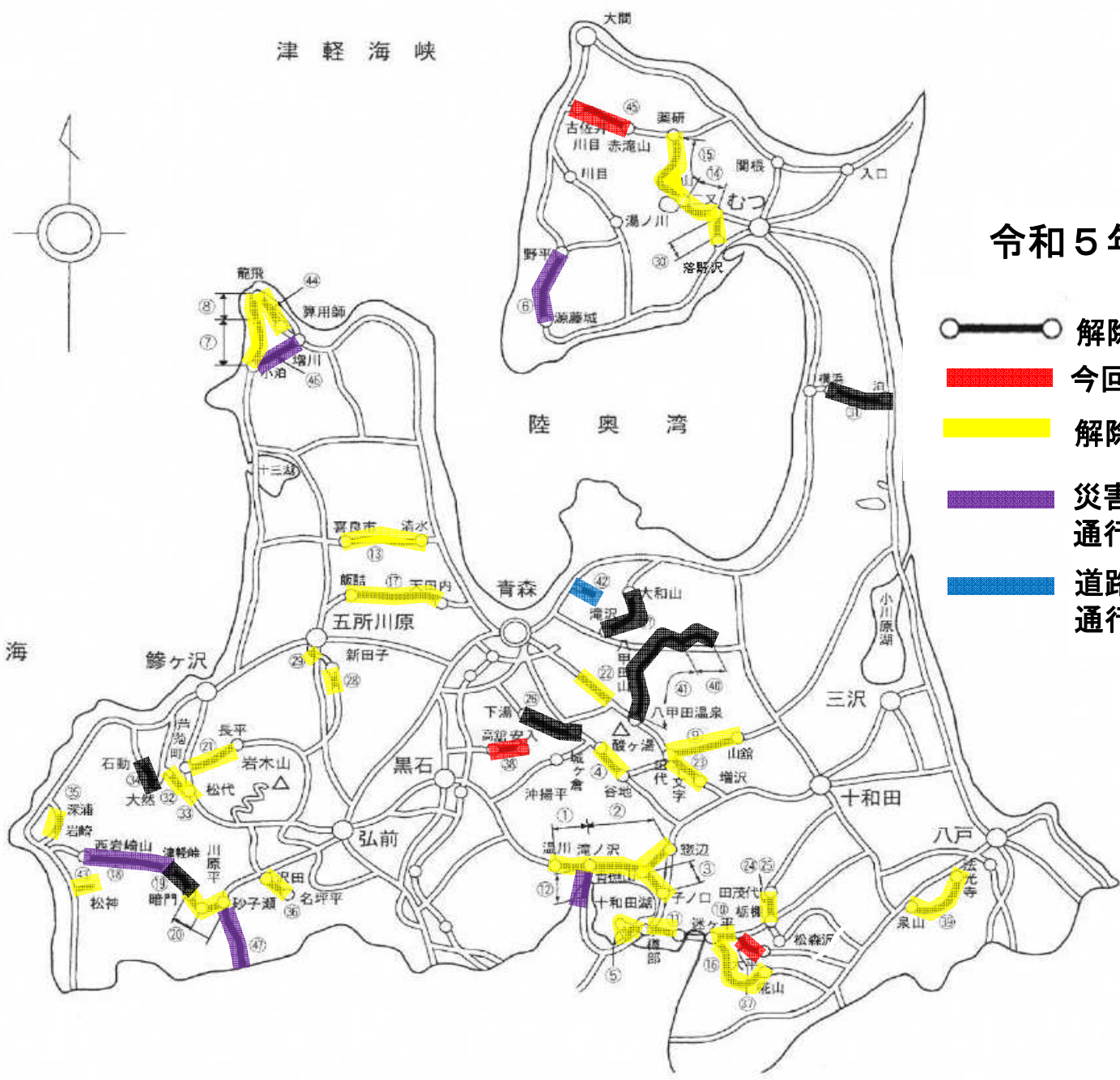


令和5年度冬期閉鎖区間

-  解除予定区間
-  今回解除区間 5/15
-  解除済み区間
-  災害による
通行止め区間
-  道路工事による
通行止め区間

日 本 海

太 平 洋



令和5年度 冬期閉鎖路線一覧表

令和6年5月13日

| 対象 番号 | 道路 種別 | 路線 番号 | 路 線 名 | 閉 鎖 区 間 | | 区間距離 (km) | 閉 鎖 日 時 | | 解除日 | 備 考 |
|----------|----------|----------|-------------|-------------|---------------|--------------|-----------------|--------------|--------|-------------------------------|
| | | | | 起 点 | 終 点 | | 閉鎖予定 | 解除予定 | | |
| 1 | 国 | 102 | 国道102号 | 平川市温川 | ～ 平川市滝ノ沢 | 4.9 | 11 / 24 17時 | ～ 4 / 25 12時 | 4月25日 | |
| 2 | 国 | 102 | 国道102号 | 平川市滝ノ沢 | ～ 十和田市惣辺 | 19.7 | 11 / 24 17時 | ～ 4 / 25 12時 | 4月25日 | |
| 3 | 国 | 102 | 国道102号 | 十和田市青楓山 | ～ 十和田市子ノ口 | 6.0 | 11 / 24 17時 | ～ 4 / 25 12時 | 4月25日 | |
| 4 | 国 | 103 | 国道103号 | 青森市酸ヶ湯 | ～ 十和田市谷地 | 8.0 | 11 / 24 17時 | ～ 4 / 1 9時 | 4月1日 | 八甲田・十和田ゴールドライン⇒4月19日～夜間通行止め解除 |
| 5 | 国 | 103 | 国道103号 | 十和田市宇樽部 | ～ 十和田市休屋 | 6.0 | 11 / 24 17時 | ～ 4 / 25 12時 | 4月25日 | 旧道 |
| 6 | 国 | 338 | 国道338号 | 佐井村野平 | ～ むつ市脇野沢源藤城 | 18.2 | 11 / 24 17時 | ～ 4 / 25 12時 | 11月25日 | 海峽ライン |
| 7 | 国 | 339 | 国道339号 | 中泊町小泊 | ～ 中泊町中小泊山国有林 | 8.7 | 11 / 15 17時 | ～ 4 / 1 12時 | 4月1日 | 竜泊ライン |
| 8 | 国 | 339 | 国道339号 | 中泊町中小泊山国有林 | ～ 外ヶ浜町三厩龍浜 | 11.0 | 11 / 15 17時 | ～ 4 / 25 12時 | 4月19日 | 竜泊ライン |
| 9 | 国 | 394 | 国道394号 | 七戸町山館 | ～ 青森市田代十文字 | 15.8 | 11 / 24 17時 | ～ 4 / 25 12時 | 4月25日 | |
| 10 | 国 | 454 | 国道454号 | 新郷村二ノ倉 | ～ 秋田県境 | 10.0 | 11 / 24 17時 | ～ 4 / 1 12時 | 4月1日 | |
| 11 | 国 | 454 | 国道454号 | 秋田県境 | ～ 十和田市宇樽部 | 4.3 | 11 / 24 17時 | ～ 4 / 25 12時 | 4月25日 | |
| 12 | 国 | 454 | 国道454号 | 秋田県境 | ～ 平川市滝ノ沢 | 0.2 | 11 / 24 17時 | ～ 未定 | 未定 | |
| 13 | 主 | 2 | 屏風山内真部線 | 五所川原市金木町喜良市 | ～ 青森市清水 | 19.0 | 11 / 24 17時 | ～ 4 / 1 12時 | 4月1日 | |
| 14 | 主 | 4 | むつ恐山公園大畑線 | むつ市二又 | ～ むつ市恐山 | 7.6 | 11 / 24 17時 | ～ 4 / 20 12時 | 4月20日 | 恐山街道 |
| 15 | 主 | 4 | むつ恐山公園大畑線 | むつ市恐山 | ～ むつ市大畑町薬研 | 14.5 | 11 / 24 17時 | ～ 4 / 25 12時 | 4月25日 | 恐山街道 |
| 16 | 主 | 21 | 田子十和田湖線 | 田子町花山 | ～ 新郷村迷ヶ平 | 14.3 | 11 / 24 17時 | ～ 4 / 25 12時 | 4月25日 | |
| 17 | 主 | 26 | 青森五所川原線 | 青森市天田内 | ～ 五所川原市飯詰 | 16.6 | 災害による通行止め | ～ 4 / 25 12時 | 4月19日 | 津軽あすなろライン |
| 18 | 主 | 28 | 岩崎西目屋弘前線 | 深浦町西岩崎山 | ～ 西目屋村津軽峠 | 40.6 | 災害による通行止め(解除未定) | | | 白神ライン |
| 19 | 主 | 28 | 岩崎西目屋弘前線 | 西目屋村暗門 | ～ 西目屋村暗門 | 8.7 | 災害による通行止め | ～ 5 / 30 12時 | | 白神ライン |
| 20 | 主 | 28 | 岩崎西目屋弘前線 | 西目屋村暗門 | ～ 西目屋村砂子瀬 | 7.4 | 11 / 10 16時半 | ～ 4 / 25 12時 | 4月25日 | 白神ライン |
| 21 | 主 | 30 | 岩木山環状線 | 鱒ヶ沢町声泡町 | ～ 鱒ヶ沢町長平町 | 6.9 | 11 / 24 17時 | ～ 4 / 20 12時 | 4月15日 | ネックレスロード |
| 22 | 主 | 40 | 青森市代十和田線 | 青森市嘉瀬子内 | ～ 青森市駒込 | 7.0 | 11 / 24 17時 | ～ 4 / 1 12時 | 4月1日 | |
| 23 | 主 | 40 | 青森市代十和田線 | 青森市田代十文字 | ～ 十和田市増沢 | 13.8 | 11 / 24 17時 | ～ 4 / 25 12時 | 4月19日 | |
| 24 | 主 | 45 | 十和田三戸線 | 新郷村田茂代 | ～ 新郷村石無坂 | 1.1 | 11 / 24 17時 | ～ 4 / 25 12時 | 4月25日 | 通行不能区間有 |
| 25 | 主 | 45 | 十和田三戸線 | 新郷村川代 | ～ 新郷村小坂 | 2.6 | 11 / 24 17時 | ～ 4 / 25 12時 | 4月25日 | |
| 26 | — | 122 | 酸ヶ湯高田線 | 青森市酸ヶ湯 | ～ 青森市荒川(下湯ダム) | 13.5 | 11 / 24 17時 | ～ 5 / 30 12時 | | |
| 27 | — | 123 | 清水川滝沢野内線 | 平内町外童子(大和山) | ～ 青森市滝沢 | 13.4 | 11 / 24 17時 | ～ 5 / 30 12時 | | |
| 28 | — | 158 | 胡桃館鶴田線 | 鶴田町山道 | | 1.0 | 11 / 24 17時 | ～ 4 / 1 12時 | 4月1日 | |
| 29 | — | 159 | 大泉姥滝線 | 五所川原市姥滝 | | 0.5 | 11 / 24 17時 | ～ 4 / 1 12時 | 4月1日 | |
| 30 | — | 174 | 長坂大湊線 | むつ市二又 | ～ むつ市落野沢 | 3.0 | 11 / 24 17時 | ～ 4 / 25 12時 | 4月25日 | |
| 31 | — | 179 | 泊陸奥横浜(停)線 | 六ヶ所村泊 | ～ 横浜町太郎須田 | 15.5 | 11 / 24 17時 | ～ 5 / 30 12時 | | |
| 32 | — | 190 | 松代町陸奥赤石(停)線 | 鱒ヶ沢町松代町 | ～ 鱒ヶ沢町深谷町黒森 | 4.0 | 11 / 24 17時 | ～ 4 / 20 12時 | 4月18日 | |
| 33 | — | 190 | 松代町陸奥赤石(停)線 | 鱒ヶ沢町深谷町黒森 | ～ 鱒ヶ沢町小森町 | 3.8 | 11 / 30 17時 | ～ 4 / 20 12時 | 4月18日 | 通行不能区間有 |
| 34 | — | 191 | 種里町柳田線 | 鱒ヶ沢町一ツ森 | ～ 深浦町石動 | 9.7 | 11 / 30 17時 | ～ 5 / 30 12時 | | 通行不能区間有 |
| 35 | — | 192 | 岩崎深浦線 | 深浦町岩崎 | ～ 深浦町深浦 | 5.8 | 災害による通行止め | ～ 4 / 10 12時 | 4月10日 | |
| 36 | — | 204 | 相馬常盤野線 | 弘前市沢田 | ～ 西目屋村田代 | 6.2 | 11 / 30 17時 | ～ 5 / 15 12時 | 4月25日 | |
| 37 | — | 216 | 戸来岳貝守線 | 新郷村空沼 | ～ 三戸町大平 | 6.8 | 11 / 24 17時 | ～ 5 / 15 12時 | 5月15日 | |
| 38 | — | 226 | 酸ヶ湯黒石線 | 黒石市大川原 | ～ 黒石市高館 | 18.1 | 11 / 30 17時 | ～ 5 / 30 12時 | 5月15日 | 通行不能区間有 |
| 39 | — | 227 | 名久井岳公園線 | 三戸町泉山 | ～ 南部町法光寺 | 4.6 | 11 / 24 17時 | ～ 4 / 25 12時 | 4月25日 | |
| 40 | — | 242 | 後平青森線 | 七戸町中間館 | ～ 七戸町中間館 | 4.4 | 11 / 24 17時 | ～ 5 / 30 12時 | | |
| 41 | — | 242 | 後平青森線 | 七戸町中間館 | ～ 青森市田代 | 16.5 | 11 / 24 17時 | ～ 5 / 30 12時 | | |
| 42 | — | 269 | 増田浅虫線 | 平内町増田 | ～ 青森市浅虫 | 3.0 | 11 / 24 17時 | ～ 5 / 30 12時 | 11月25日 | 引き続き冬期閉鎖予定 |
| 43 | — | 280 | 十二湖公園線 | 深浦町松神 | | 2.7 | 11 / 30 17時 | ～ 4 / 1 12時 | 4月1日 | |
| 44 | — | 281 | 三厩(停)竜飛崎線 | 外ヶ浜町三厩榎 | ～ 外ヶ浜町三厩榎 | 10.1 | 11 / 24 17時 | ～ 4 / 25 12時 | 4月19日 | あじさいロード |
| 45 | — | 284 | 薬研佐井線 | むつ市大畑町赤滝山 | ～ 佐井村古佐井川目 | 20.8 | 11 / 24 17時 | ～ 5 / 15 12時 | 5月15日 | あすなろライン |
| 46 | — | 286 | 三厩小泊線 | 外ヶ浜町三厩増川山 | ～ 中泊町小泊 | 19.2 | 災害による通行止め | ～ 5 / 30 12時 | | ひば峡道 |
| 47 | — | 317 | 西目屋二ツ井線 | 西目屋村砂子瀬 | ～ 秋田県境 | 14.8 | 災害による通行止め(解除未定) | | | |

解除日は赤字: 今回解除が確定した区間、黒字: 前回まで発表の解除区間

注: 解除予定前の降雪の状況によって、解除予定が変更する場合があります。