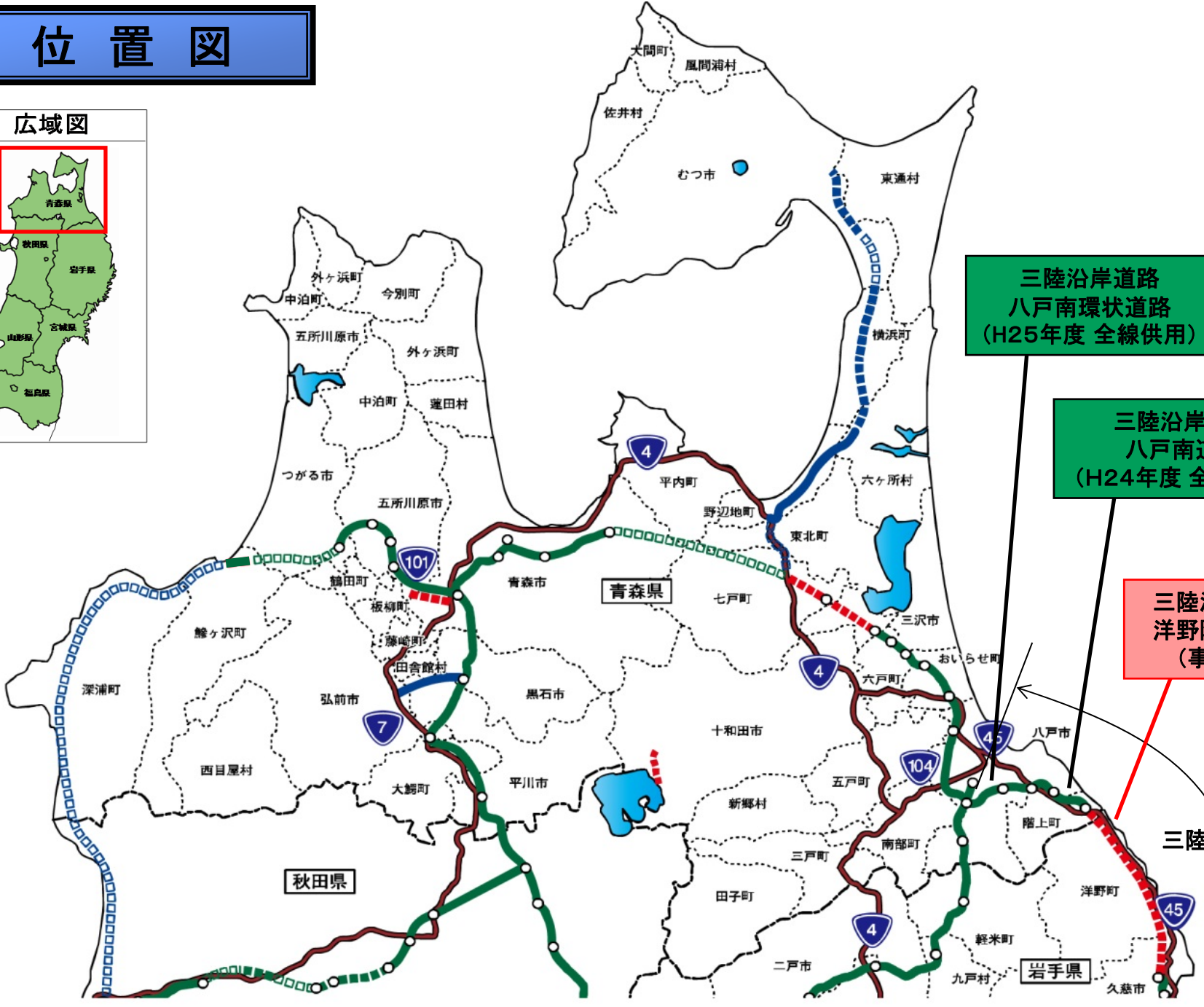
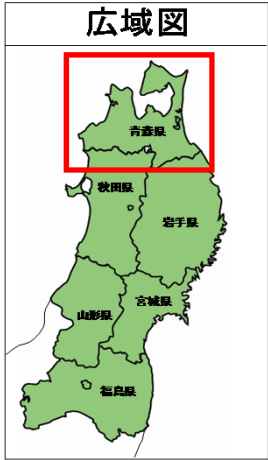


# 位置図



三陸沿岸道路  
八戸南環状道路  
(H25年度 全線供用)

三陸沿岸道路  
八戸南道路  
(H24年度 全線供用)

三陸沿岸道路  
洋野階上道路  
(事業中)

三陸沿岸道路

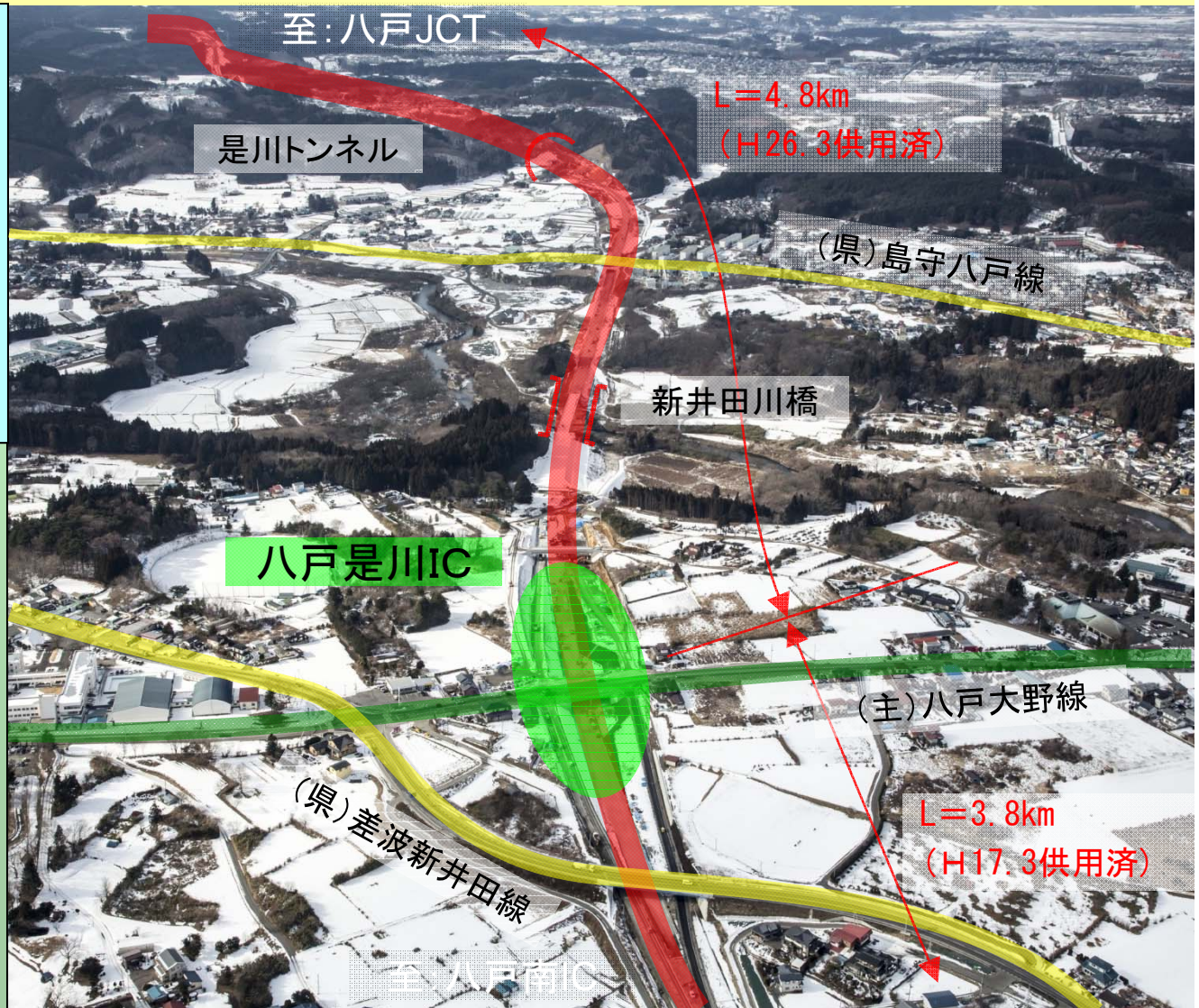
# 一般国道45号 三陸沿岸道路 八戸南環状道路

八戸・久慈自動車道の一部を構成している「八戸南環状道路」は、H17八戸是川IC～八戸南ICの供用に続き、H26.3.29に八戸JCT～八戸是川IC間L=4.8kmが供用し全線開通となりました。  
(H25年度 全線供用)



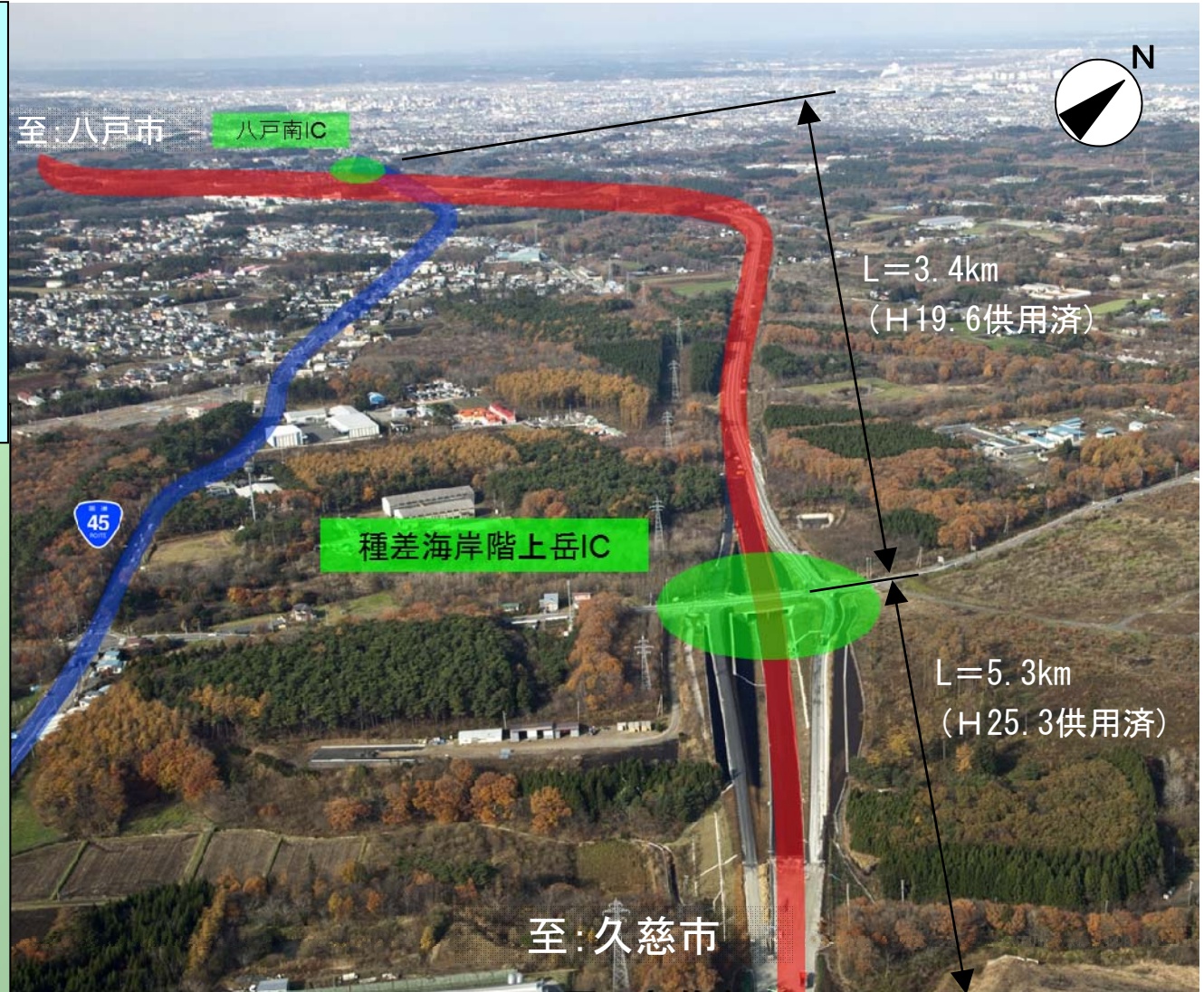
## 【概要】

- 事業着手年度 : H3
- 計画延長 : 8.6km
- 構造規格 : 1種3級(80km/h)
- 全体事業費 : 435億円
- 八戸JCT～八戸是川IC  
延長4.8km H26.3.29 2車線供用済
- 八戸是川IC～八戸南IC  
延長3.8km H17.3.5 2車線供用済



# 一般国道45号三陸沿岸道路 八戸南道路

八戸・久慈自動車道の一部を構成している「八戸南道路」は、H19八戸南IC～種差海岸階上岳ICの供用に続き、H25.3.9に種差海岸階上岳IC～階上IC間L=5.3kmが供用し全線開通となりました。  
(H24年度全線供用)

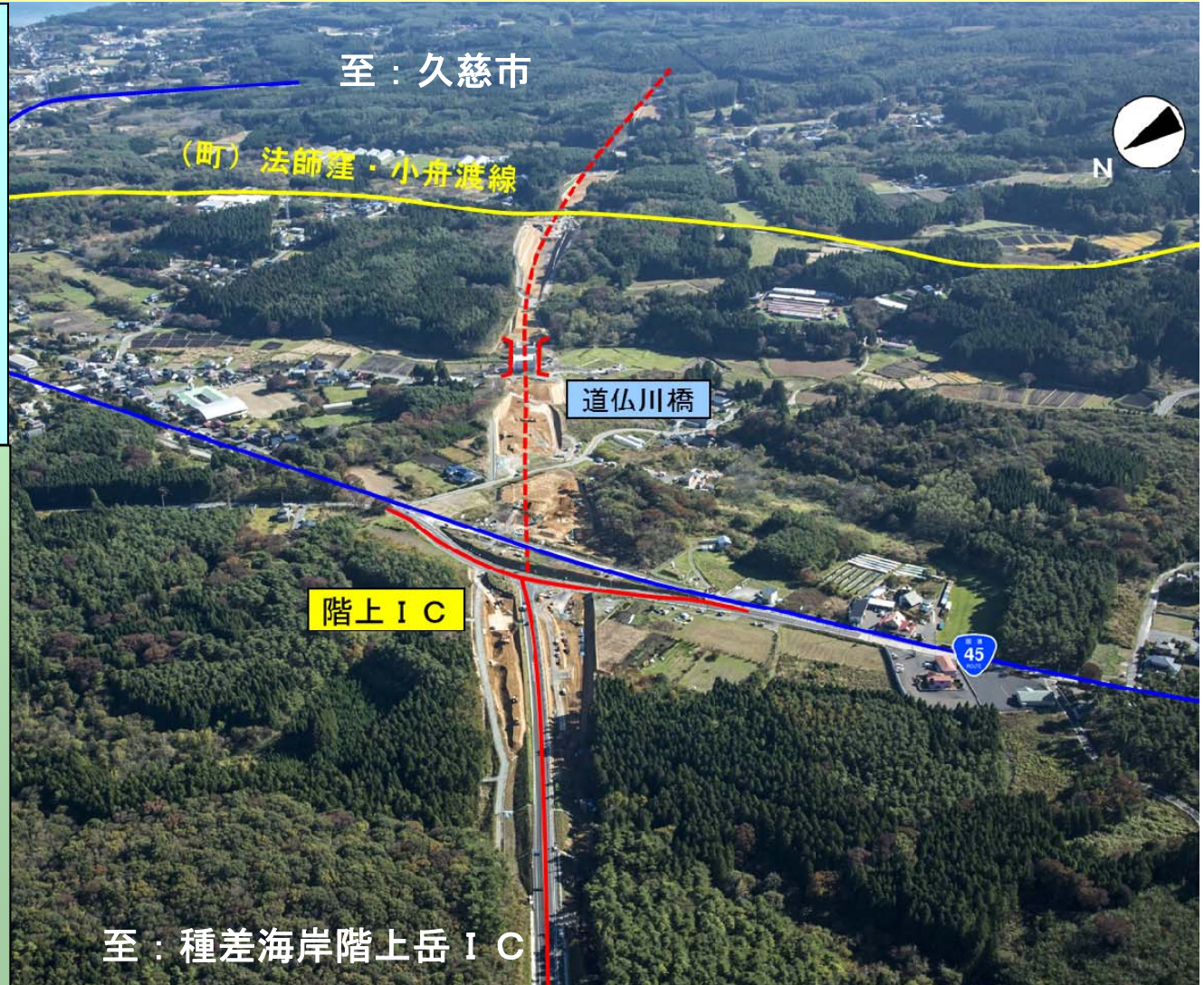


## 【概要】

- 事業着手年度 : H7
- 計画延長 : 8.7km
- 構造規格 : 1種3級(80km/h)
- 全体事業費 : 235億円
- 八戸南IC～種差海岸階上岳IC  
延長3.4km H19.6.16 2車線供用済
- 種差海岸階上岳IC～階上IC  
延長5.3km H25.3.9 2車線供用済

# 一般国道45号 三陸沿岸道路 洋野階上道路

東日本大震災からの早期復興のリーディングプロジェクトとなる三陸沿岸道路のうち、八戸・久慈自動車道の一部を構成する待浜～階上間について、平成23年度に事業化されました。早期供用に向けて埋文調査・用地買収・工事を推進します。



## 【概要】

- 事業着手年度 : H23
- 計画延長 : 23.0km
- 構造規格 : 1種3級(80km/h)
- 全体事業費 : 880億円
- H28当初事業費 : 11.67億円  
(青森県区間)
- H28事業内容 : 調査設計、  
用地補償、  
改良工事

至：種差海岸階上岳IC