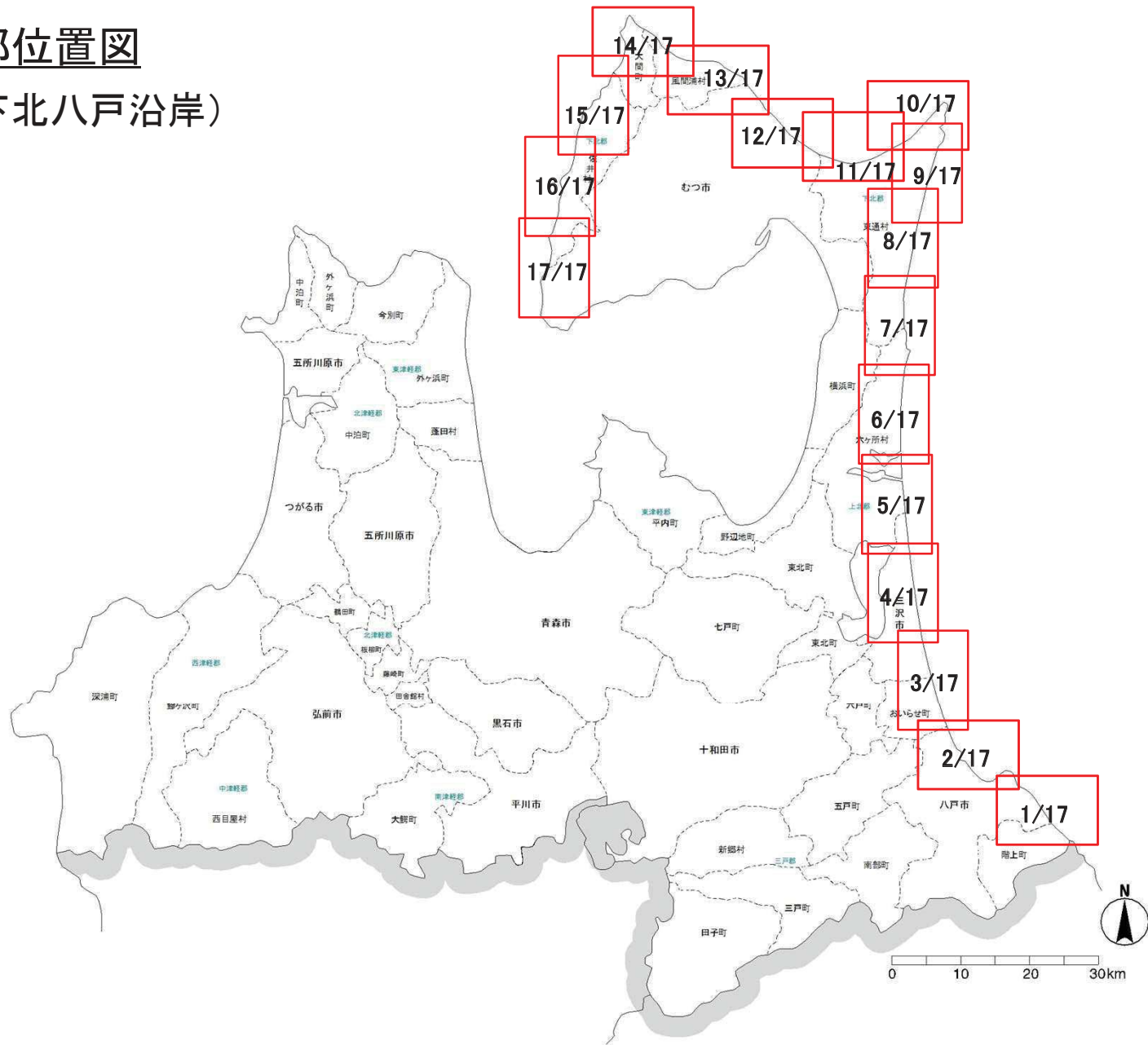


## 添付資料 2 添付図

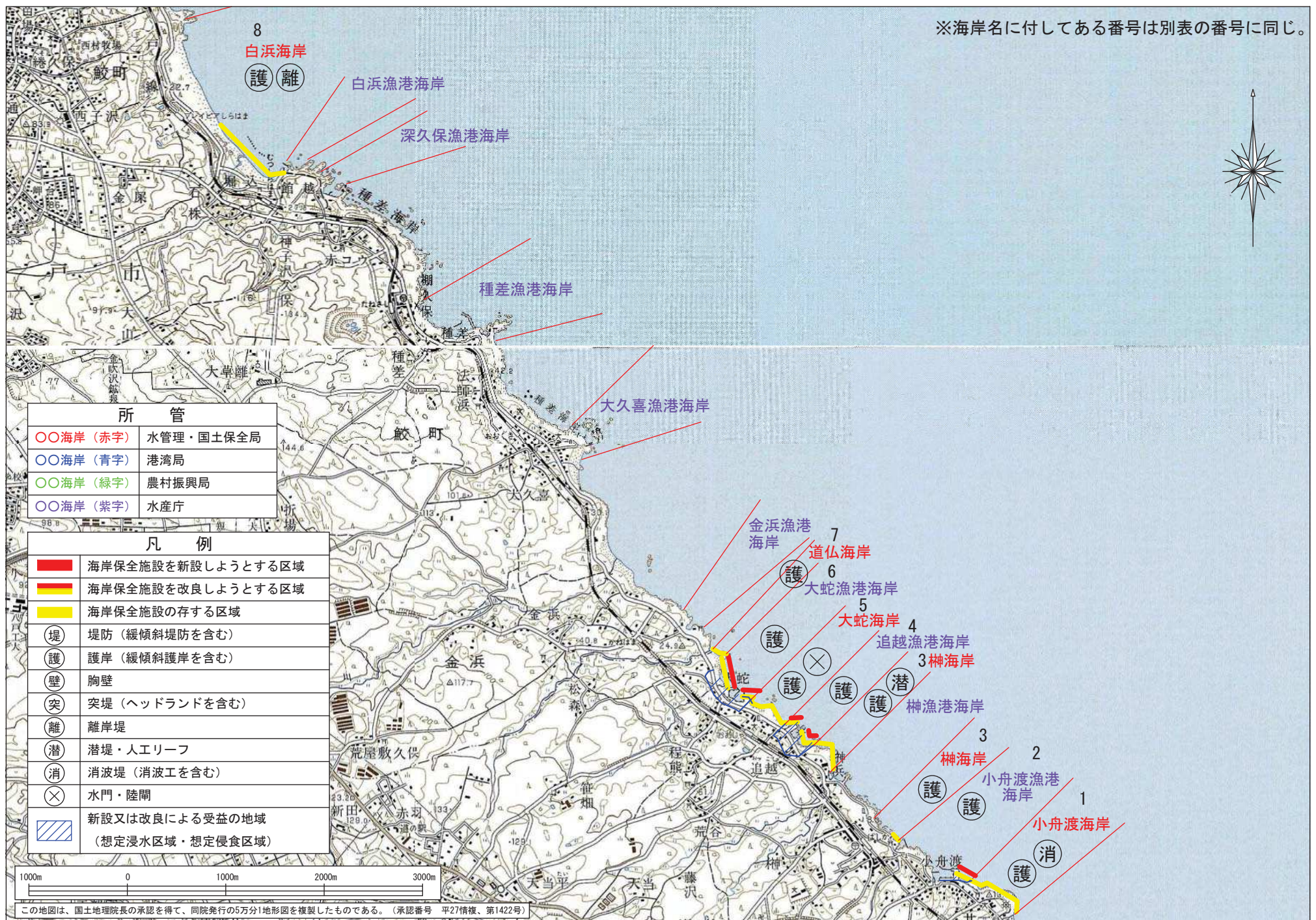
# 図郭位置図

(下北八戸沿岸)



# 添付図 (下北八戸沿岸 1/17)

※海岸名に付してある番号は別表の番号に同じ。



所管	
○海岸 (赤字)	水管理・国土保全局
○海岸 (青字)	港湾局
○海岸 (緑字)	農村振興局
○海岸 (紫字)	水産庁

凡例	
<span style="background-color: red; border: 1px solid black; display: inline-block; width: 15px; height: 10px;"></span>	海岸保全施設を新設しようとする区域
<span style="background-color: yellow; border: 1px solid black; display: inline-block; width: 15px; height: 10px;"></span>	海岸保全施設を改良しようとする区域
<span style="background-color: orange; border: 1px solid black; display: inline-block; width: 15px; height: 10px;"></span>	海岸保全施設の存する区域
⊕	堤防 (緩傾斜堤防を含む)
⊖	護岸 (緩傾斜護岸を含む)
⊗	胸壁
⊙	突堤 (ヘッドランドを含む)
⊘	離岸堤
⊚	潜堤・人工リーフ
⊛	消波堤 (消波工を含む)
⊜	水門・陸閘
<span style="border: 1px solid blue; display: inline-block; width: 15px; height: 10px;"></span>	新設又は改良による受益の地域 (想定浸水区域・想定侵食区域)



この地図は、国土地理院長の承認を得て、同院発行の5万分1地形図を複製したものである。(承認番号 平27情復、第142号)

添付図 (下北八戸沿岸 2/17)

※海岸名に付してある番号は別表の番号に同じ。



13  
市川海岸  
堤 離

12  
八戸港海岸  
八太郎地区  
堤 護 消 ⊗


11  
八戸港海岸  
河原木地区  
堤 八 戸

10  
八戸港海岸  
鮫町地区  
港 突 護

9  
八戸漁港  
海岸 護

所 管	
○●海岸 (赤字)	水管理・国土保全局
○●海岸 (青字)	港湾局
○●海岸 (緑字)	農村振興局
○●海岸 (紫字)	水産庁

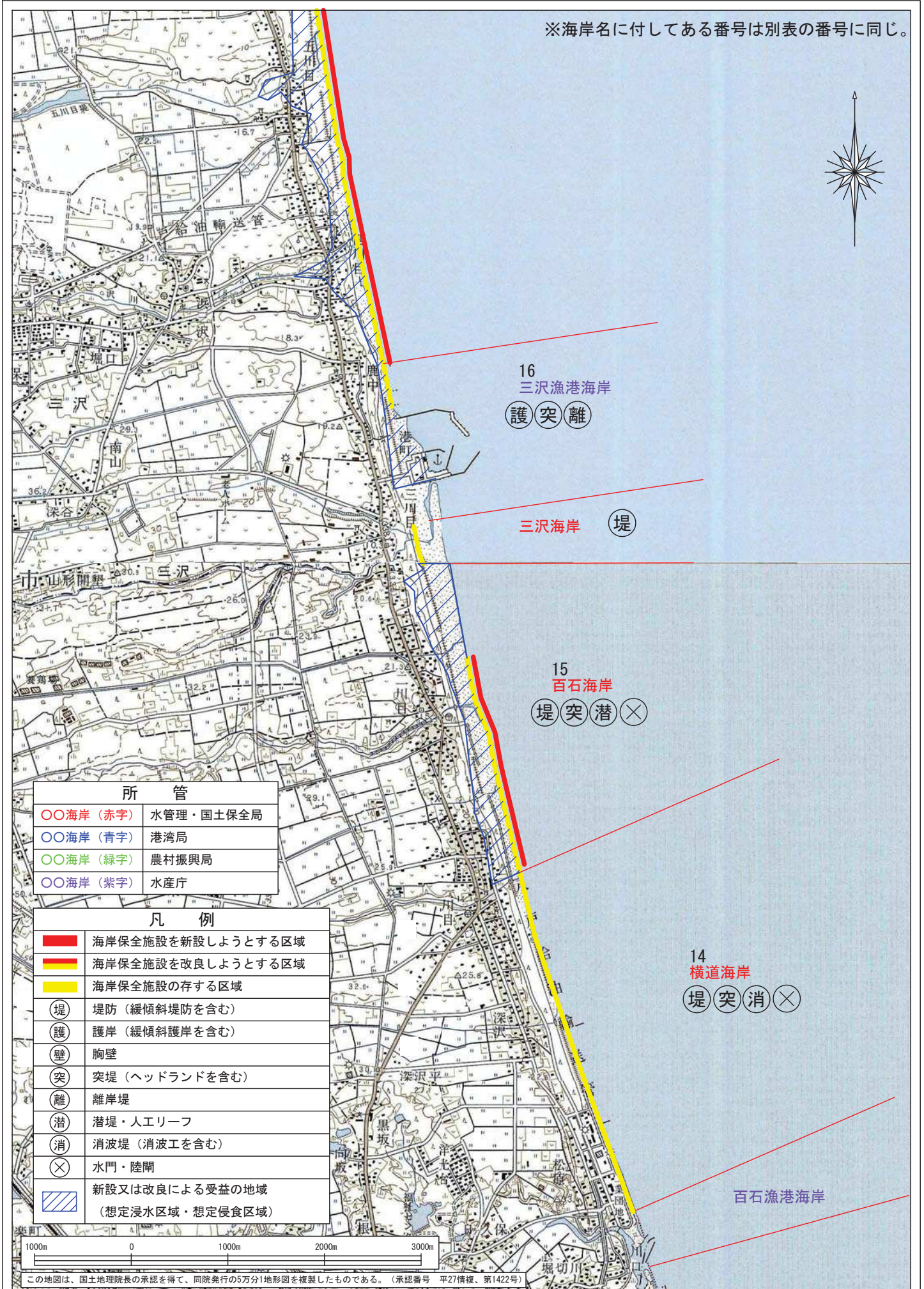
凡 例	
	海岸保全施設を新設しようとする区域
	海岸保全施設を改良しようとする区域
	海岸保全施設の存する区域
⊙堤	堤防 (緩傾斜堤防を含む)
⊙護	護岸 (緩傾斜護岸を含む)
⊙壁	胸壁
⊙突	突堤 (ヘッドランドを含む)
⊙離	離岸堤
⊙潜	潜堤・人工リーフ
⊙消	消波堤 (消波工を含む)
⊙×	水門・陸閘
	新設又は改良による受益の地域 (想定浸水区域・想定侵食区域)



この地図は、国土地理院長の承認を得て、同院発行の5万分1地形図を複製したものである。(承認番号 平27情復、第1422号)

添付図（下北八戸沿岸 3/17）

※海岸名に付してある番号は別表の番号に同じ。



所 管	
○海岸（赤字）	水管理・国土保全局
○海岸（青字）	港湾局
○海岸（緑字）	農村振興局
○海岸（紫字）	水産庁

凡 例	
	海岸保全施設を新設しようとする区域
	海岸保全施設を改良しようとする区域
	海岸保全施設の存する区域
	堤防（緩傾斜堤防を含む）
	護岸（緩傾斜護岸を含む）
	胸壁
	突堤（ヘッドランドを含む）
	離岸堤
	潜堤・人工リーフ
	消波堤（消波工を含む）
	水門・陸閘
	新設又は改良による受益の地域 （想定浸水区域・想定侵食区域）



この地図は、国土地理院長の承認を得て、同院発行の5万分1地形図を複製したものである。（承認番号 平27情複、第1422号）

16  
三沢漁港海岸  
護 突 離

三沢海岸 堤

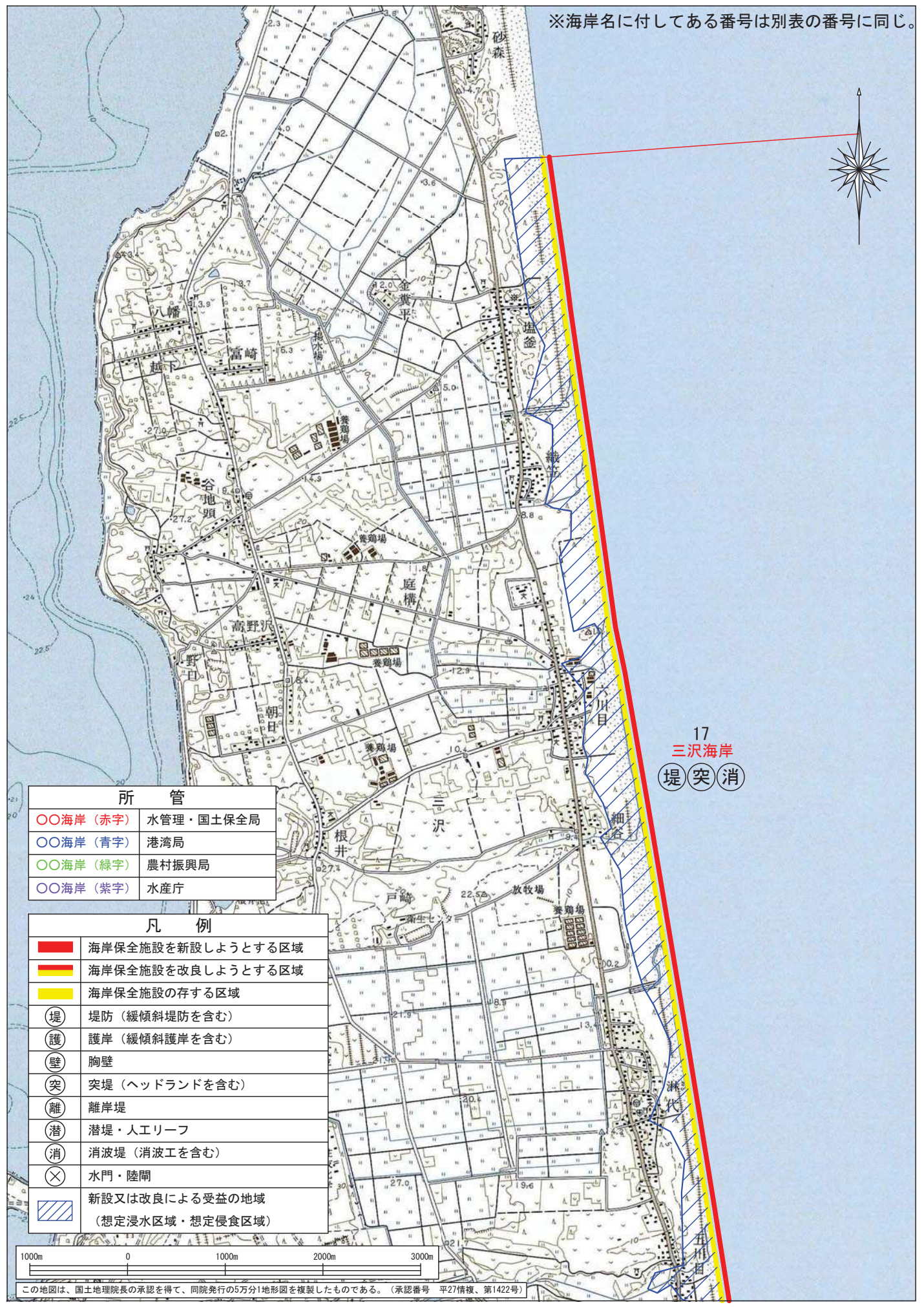
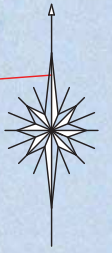
15  
百石海岸  
堤 突 潜 X

14  
横道海岸  
堤 突 消 X

百石漁港海岸

# 添付図 (下北八戸沿岸 4/17)

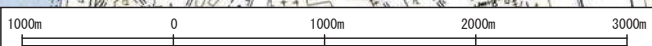
※海岸名に付してある番号は別表の番号に同じ。



17  
三沢海岸  
堤突消

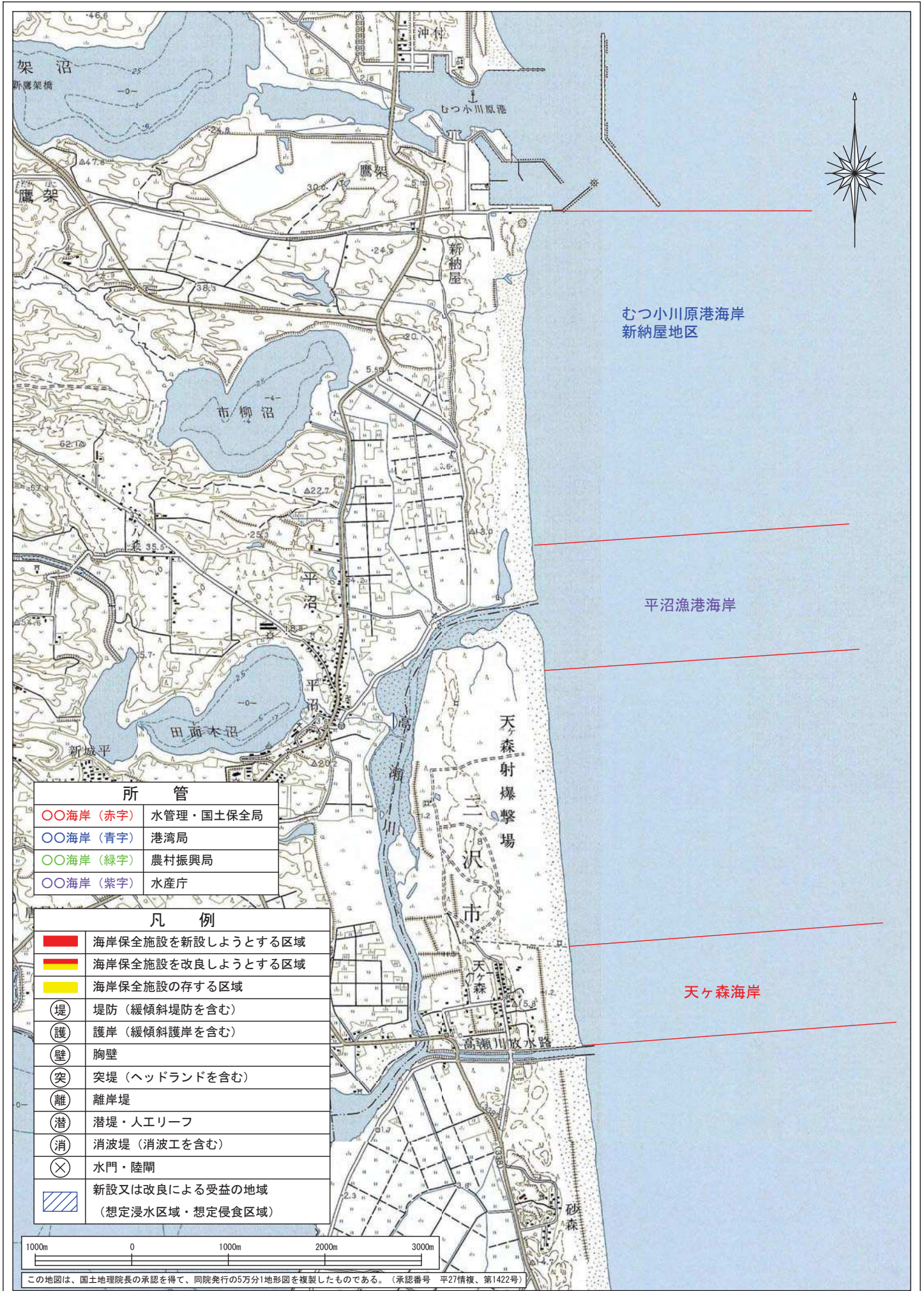
所 管	
○海岸 (赤字)	水管理・国土保全局
○海岸 (青字)	港湾局
○海岸 (緑字)	農村振興局
○海岸 (紫字)	水産庁

凡 例	
	海岸保全施設を新設しようとする区域
	海岸保全施設を改良しようとする区域
	海岸保全施設の存する区域
	堤防 (緩傾斜堤防を含む)
	護岸 (緩傾斜護岸を含む)
	胸壁
	突堤 (ヘッドランドを含む)
	離岸堤
	潜堤・人工リーフ
	消波堤 (消波工を含む)
	水門・陸閘
	新設又は改良による受益の地域 (想定浸水区域・想定侵食区域)



この地図は、国土地理院長の承認を得て、同院発行の5万分1地形図を複製したものである。(承認番号 平27情複、第1422号)

# 添付図（下北八戸沿岸 5/17）



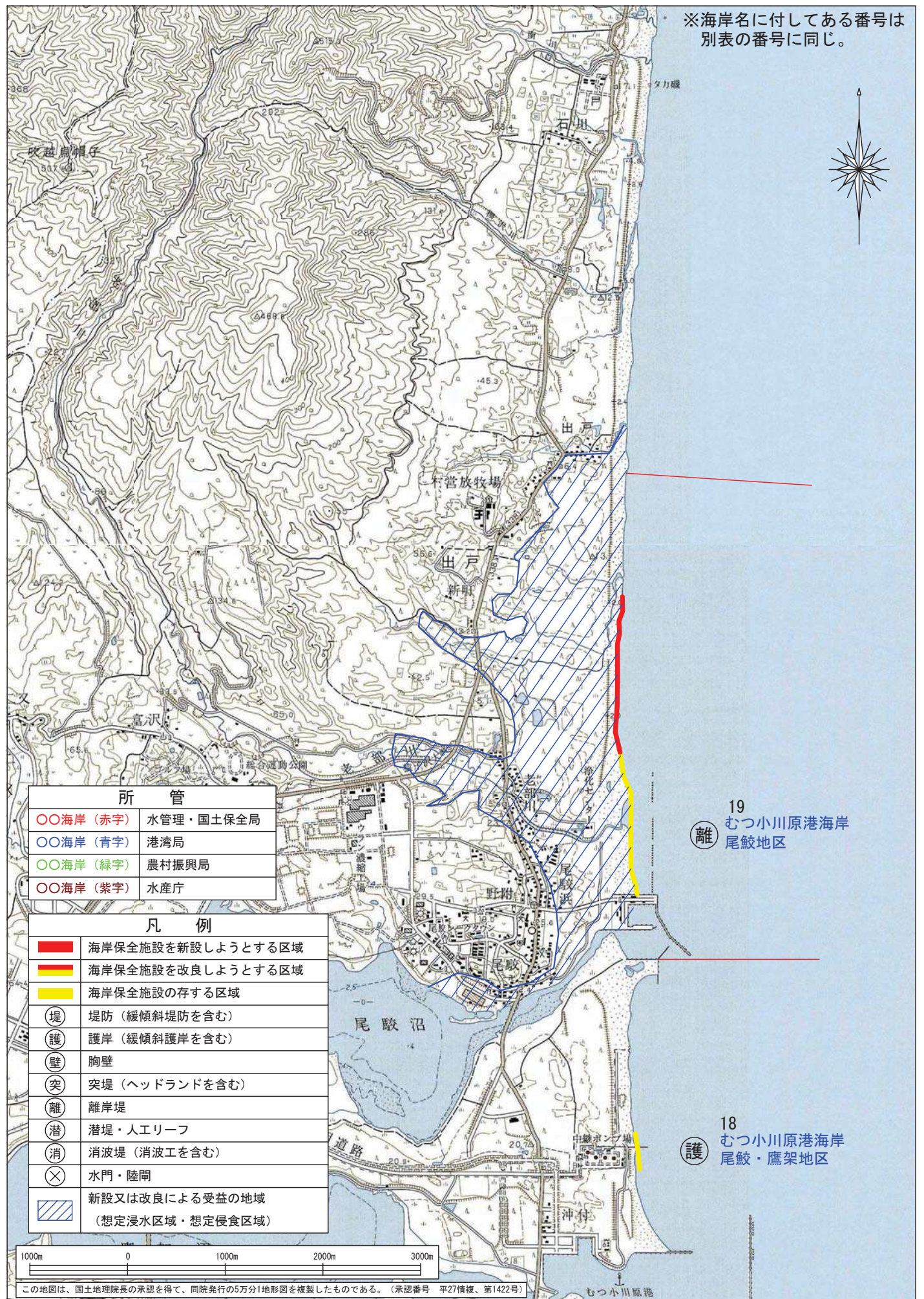
所 管	
○海岸（赤字）	水管理・国土保全局
○海岸（青字）	港湾局
○海岸（緑字）	農村振興局
○海岸（紫字）	水産庁

凡 例	
	海岸保全施設を新設しようとする区域
	海岸保全施設を改良しようとする区域
	海岸保全施設の存する区域
	堤防（緩傾斜堤防を含む）
	護岸（緩傾斜護岸を含む）
	胸壁
	突堤（ヘッドランドを含む）
	離岸堤
	潜堤・人工リーフ
	消波堤（消波工を含む）
	水門・陸閘
	新設又は改良による受益の地域 （想定浸水区域・想定侵食区域）



# 添付図（下北八戸沿岸 6/17）

※海岸名に付してある番号は別表の番号に同じ。



所 管	
○海岸（赤字）	水管理・国土保全局
○海岸（青字）	港湾局
○海岸（緑字）	農村振興局
○海岸（紫字）	水産庁

凡 例	
	海岸保全施設を新設しようとする区域
	海岸保全施設を改良しようとする区域
	海岸保全施設の存する区域
	堤防（緩傾斜堤防を含む）
	護岸（緩傾斜護岸を含む）
	胸壁
	突堤（ヘッドランドを含む）
	離岸堤
	潜堤・人工リーフ
	消波堤（消波工を含む）
	水門・陸閘
	新設又は改良による受益の地域 (想定浸水区域・想定侵食区域)

19  
○離 むつ小川原海岸  
尾駱地区

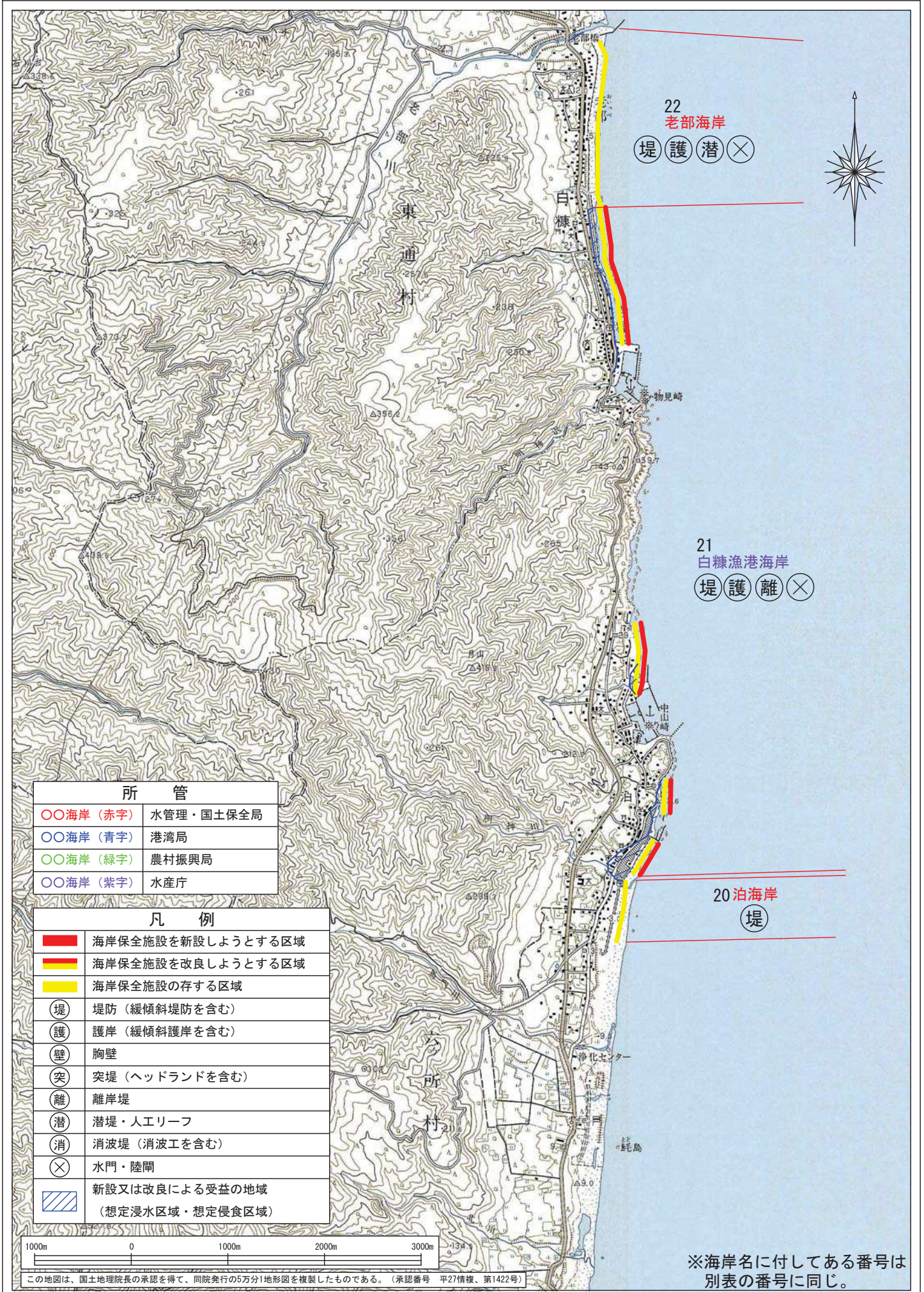
18  
○護 むつ小川原海岸  
尾駱・鷹架地区



この地図は、国土地理院長の承認を得て、同院発行の5万分1地形図を複製したものである。（承認番号 平27情複、第1422号）



# 添付図 (下北八戸沿岸 7/17)



所 管	
○海岸 (赤字)	水管理・国土保全局
○海岸 (青字)	港湾局
○海岸 (緑字)	農村振興局
○海岸 (紫字)	水産庁

凡 例	
	海岸保全施設を新設しようとする区域
	海岸保全施設を改良しようとする区域
	海岸保全施設の存する区域
	堤防 (緩傾斜堤防を含む)
	護岸 (緩傾斜護岸を含む)
	胸壁
	突堤 (ヘッドランドを含む)
	離岸堤
	潜堤・人工リーフ
	消波堤 (消波工を含む)
	水門・陸閘
	新設又は改良による受益の地域 (想定浸水区域・想定侵食区域)

1000m 0 1000m 2000m 3000m

この地図は、国土地理院長の承認を得て、同院発行の5万分1地形図を複製したものである。(承認番号 平27情保、第1422号)

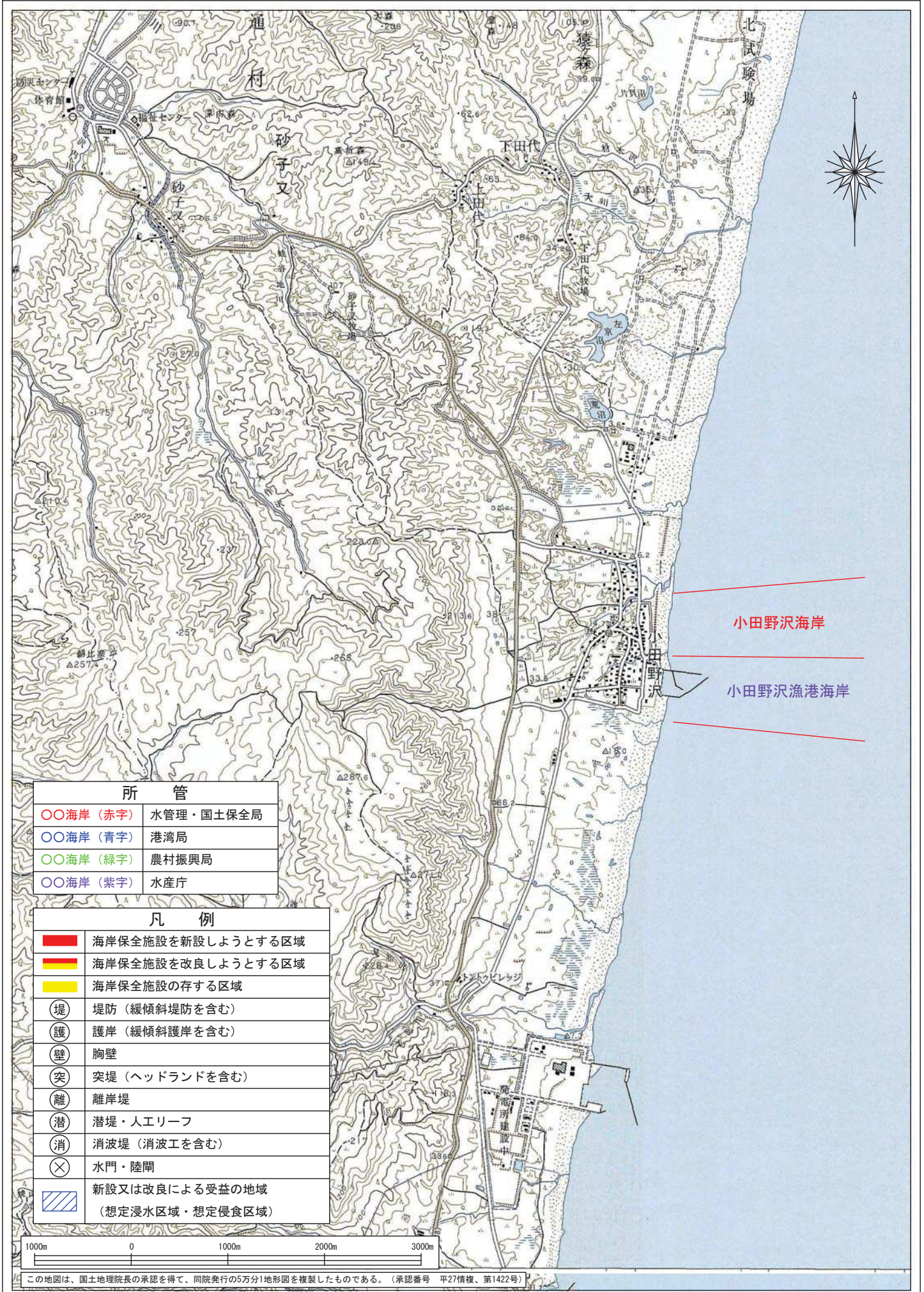
22  
老部海岸  
堤護潜(×)

21  
白糠漁港海岸  
堤護離(×)

20 泊海岸  
堤

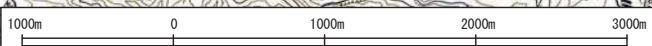
※海岸名に付してある番号は別表の番号に同じ。

添付図（下北八戸沿岸 8/17）



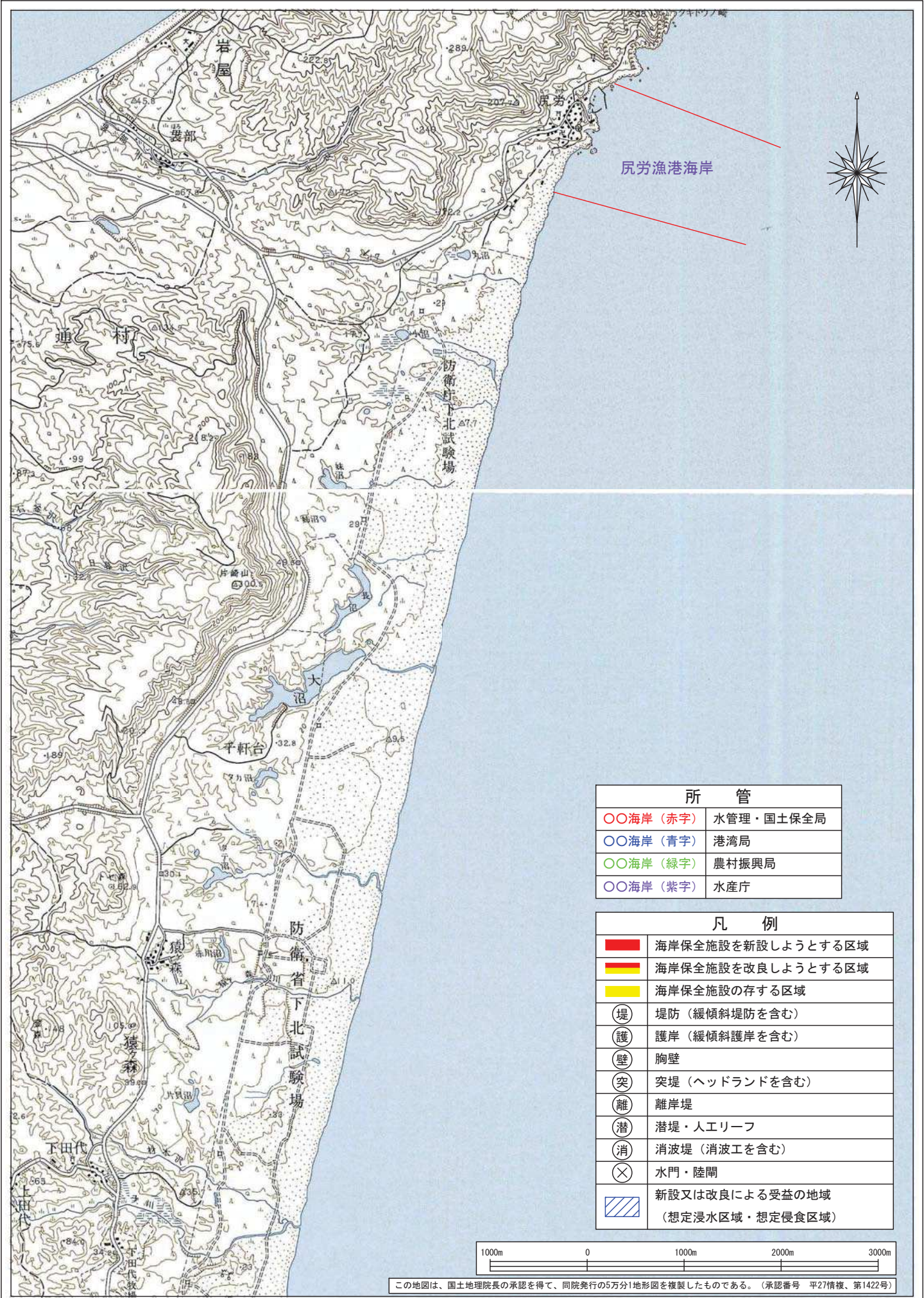
所 管	
○海岸（赤字）	水管理・国土保全局
○海岸（青字）	港湾局
○海岸（緑字）	農村振興局
○海岸（紫字）	水産庁

凡 例	
	海岸保全施設を新設しようとする区域
	海岸保全施設を改良しようとする区域
	海岸保全施設の存する区域
	堤防（緩傾斜堤防を含む）
	護岸（緩傾斜護岸を含む）
	胸壁
	突堤（ヘッドランドを含む）
	離岸堤
	潜堤・人工リーフ
	消波堤（消波工を含む）
	水門・陸閘
	新設又は改良による受益の地域 (想定浸水区域・想定侵食区域)



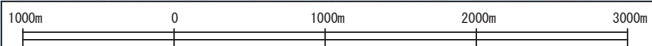
この地図は、国土地理院長の承認を得て、同院発行の5万分1地形図を複製したものである。（承認番号 平27情複、第1422号）

添付図（下北八戸沿岸 9/17）



所 管	
○海岸（赤字）	水管理・国土保全局
○海岸（青字）	港湾局
○海岸（緑字）	農村振興局
○海岸（紫字）	水産庁

凡 例	
	海岸保全施設を新設しようとする区域
	海岸保全施設を改良しようとする区域
	海岸保全施設の存する区域
	堤防（緩傾斜堤防を含む）
	護岸（緩傾斜護岸を含む）
	胸壁
	突堤（ヘッドランドを含む）
	離岸堤
	潜堤・人工リーフ
	消波堤（消波工を含む）
	水門・陸閘
	新設又は改良による受益の地域 （想定浸水区域・想定侵食区域）



この地図は、国土地理院長の承認を得て、同院発行の5万分1地形図を複製したものである。（承認番号 平27情複、第1422号）

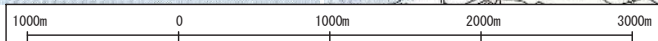
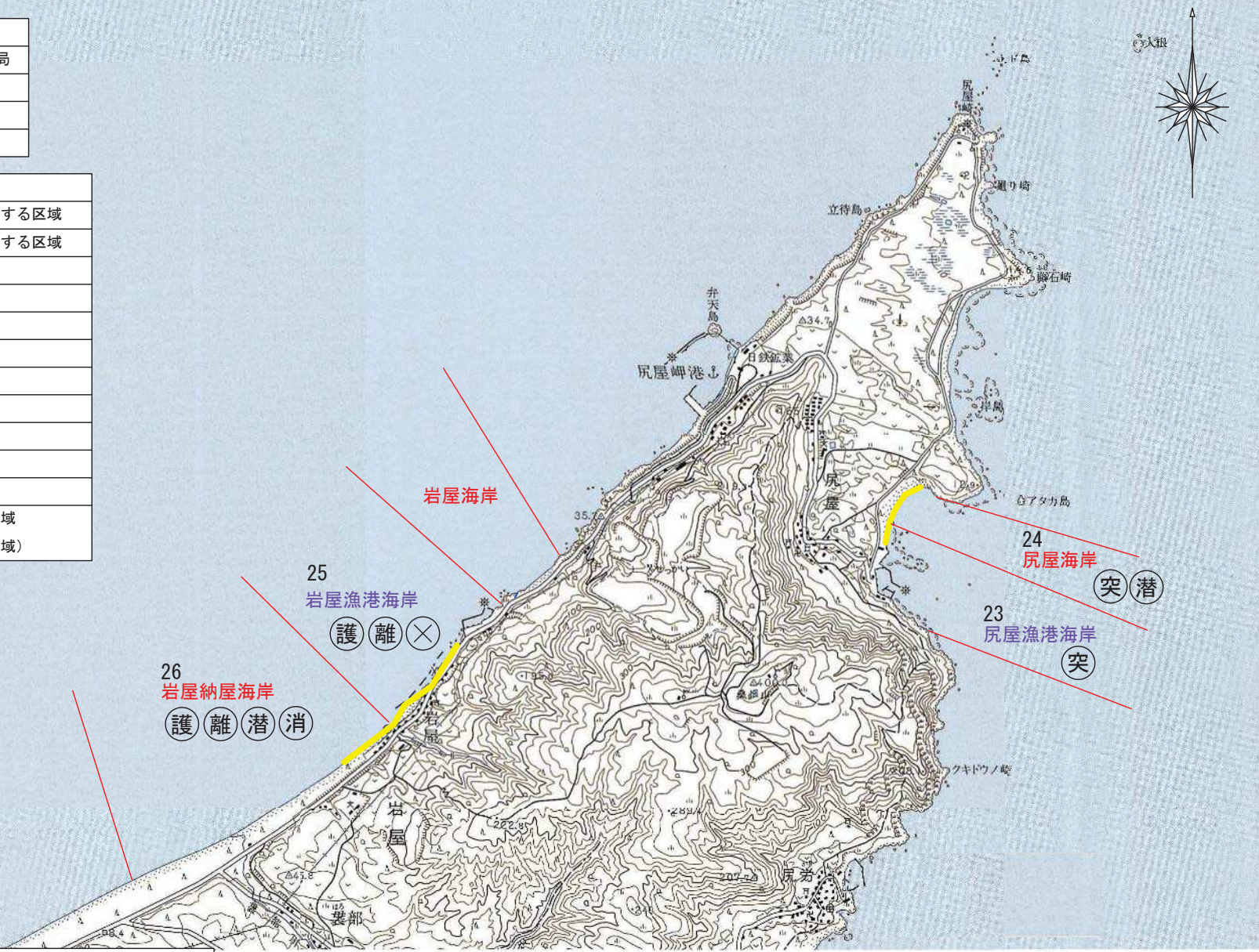
# 添付図（下北八戸沿岸 10/17）

※海岸名に付してある番号は別表の番号に同じ。

所 管	
○海岸（赤字）	水管理・国土保全局
○海岸（青字）	港湾局
○海岸（緑字）	農村振興局
○海岸（紫字）	水産庁

凡 例	
	海岸保全施設を新設しようとする区域
	海岸保全施設を改良しようとする区域
	海岸保全施設の存する区域
	堤防（緩傾斜堤防を含む）
	護岸（緩傾斜護岸を含む）
	胸壁
	突堤（ヘッドランドを含む）
	離岸堤
	潜堤・人工リーフ
	消波堤（消波工を含む）
	水門・陸閘
	新設又は改良による受益の地域 (想定浸水区域・想定侵食区域)

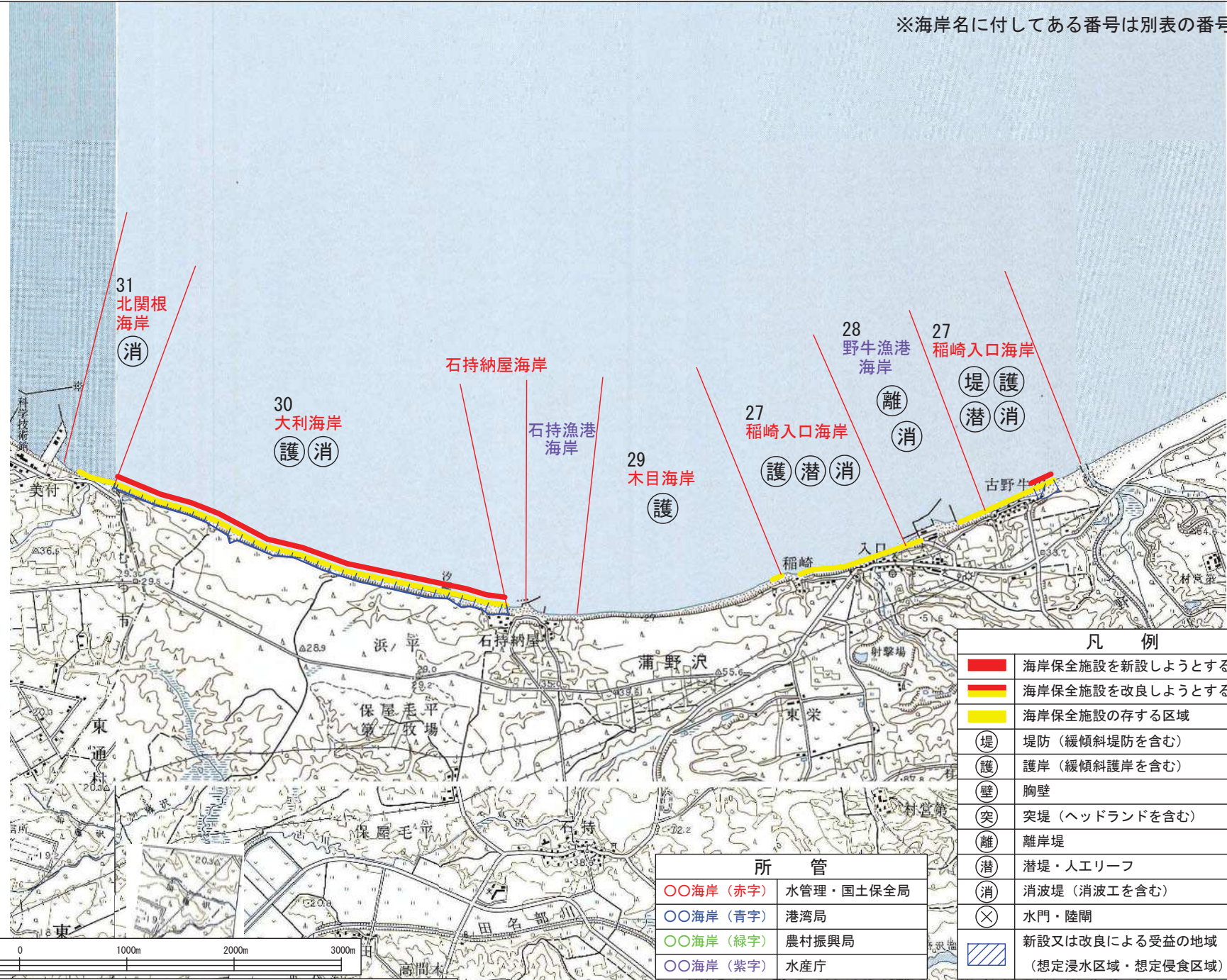
92



この地図は、国土地理院長の承認を得て、同院発行の5万分1地形図を複製したものである。（承認番号 平27情複、第1422号）

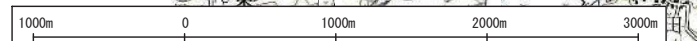
添付図 (下北八戸沿岸 11/17)

※海岸名に付してある番号は別表の番号に同じ。



凡 例	
	海岸保全施設を新設しようとする区域
	海岸保全施設を改良しようとする区域
	海岸保全施設の存する区域
	堤防 (緩傾斜堤防を含む)
	護岸 (緩傾斜護岸を含む)
	胸壁
	突堤 (ヘッドランドを含む)
	離岸堤
	潜堤・人工リーフ
	消波堤 (消波工を含む)
	水門・陸閘
	新設又は改良による受益の地域 (想定浸水区域・想定侵食区域)

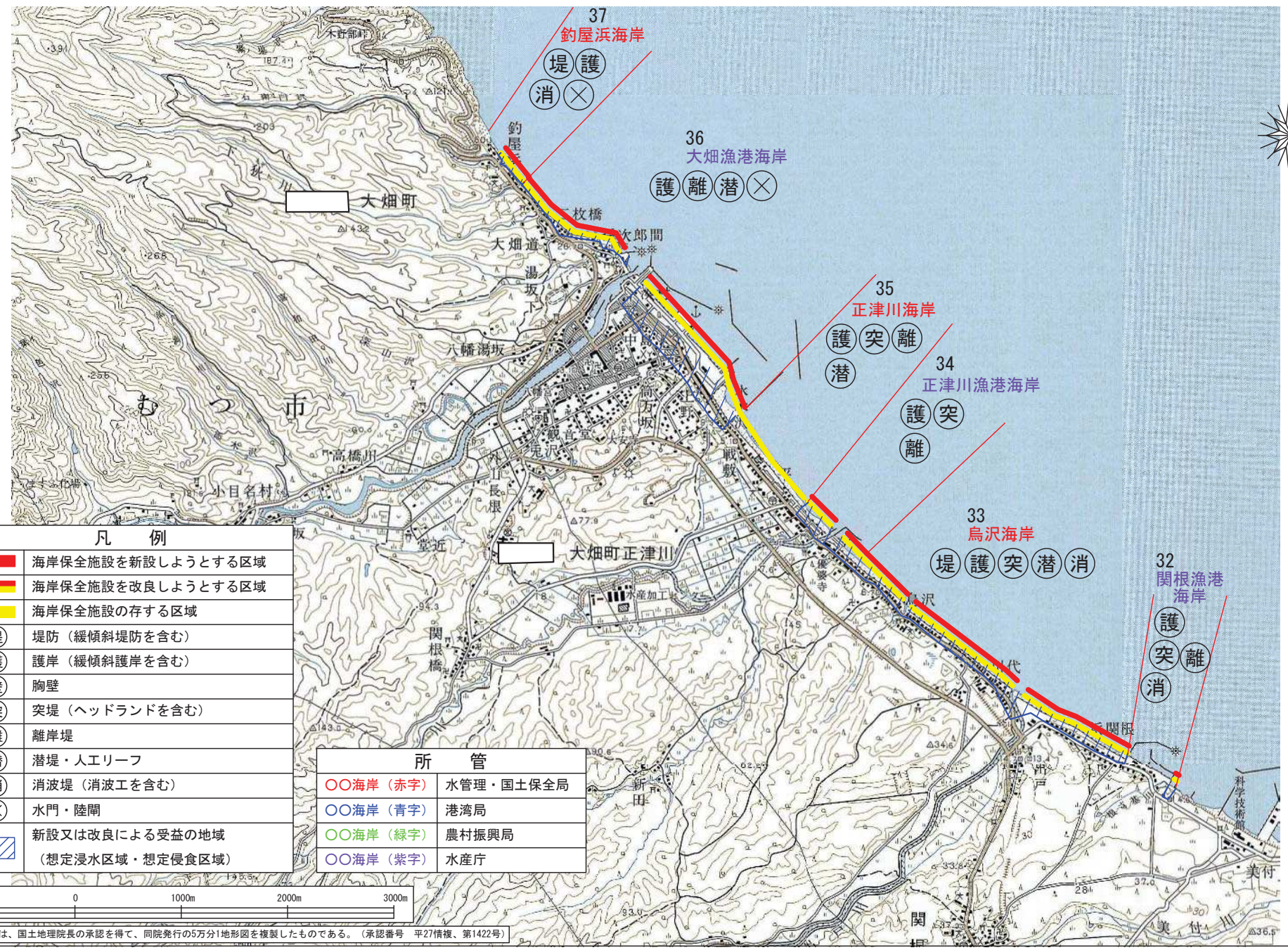
所 管	
	海岸 (赤字) 水管理・国土保全局
	海岸 (青字) 港湾局
	海岸 (緑字) 農村振興局
	海岸 (紫字) 水産庁



この地図は、国土地理院長の承認を得て、同院発行の5万分1地形図を複製したものである。(承認番号 平27情復、第1422号)

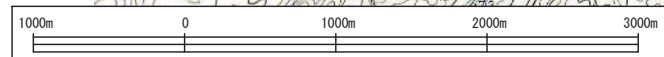
# 添付図 (下北八戸沿岸 12/17)

※海岸名に付してある番号は別表の番号と同じ。



凡 例	
<span style="background-color: red; width: 20px; height: 10px; display: inline-block;"></span>	海岸保全施設を新設しようとする区域
<span style="background-color: yellow; width: 20px; height: 10px; display: inline-block;"></span>	海岸保全施設を改良しようとする区域
<span style="background-color: blue; width: 20px; height: 10px; display: inline-block;"></span>	海岸保全施設の存する区域
(堤)	堤防 (緩傾斜堤防を含む)
(護)	護岸 (緩傾斜護岸を含む)
(壁)	胸壁
(突)	突堤 (ヘッドランドを含む)
(離)	離岸堤
(潜)	潜堤・人工リーフ
(消)	消波堤 (消波工を含む)
(X)	水門・陸閘
<span style="background-color: lightblue; width: 20px; height: 10px; display: inline-block;"></span>	新設又は改良による受益の地域 (想定浸水区域・想定侵食区域)

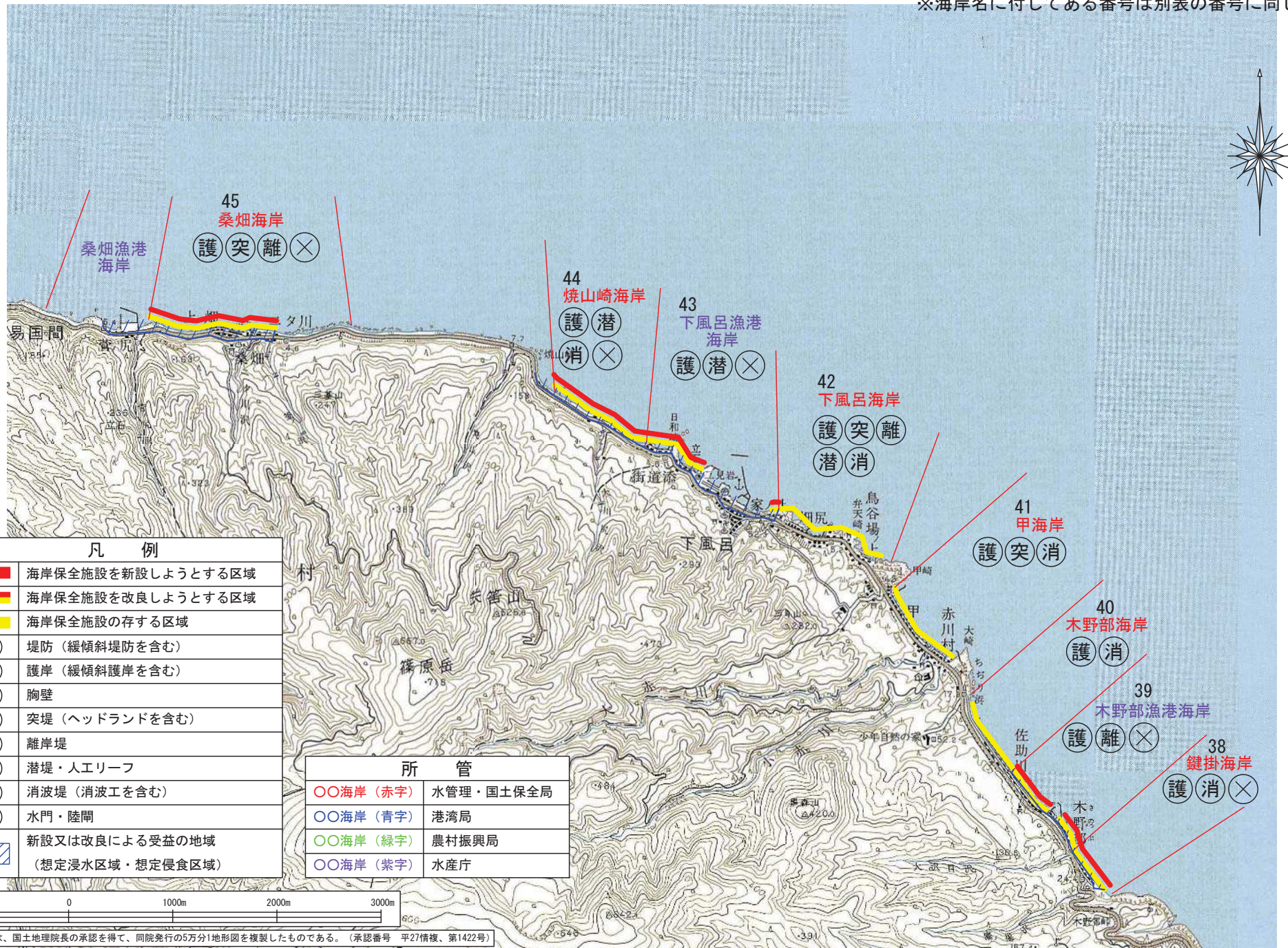
所 管	
○●海岸 (赤字)	水管理・国土保全局
○●海岸 (青字)	港湾局
○●海岸 (緑字)	農村振興局
○●海岸 (紫字)	水産庁



この地図は、国土地理院長の承認を得て、同院発行の5万分1地形図を複製したものである。(承認番号 平27情復、第1422号)


# 添付図 (下北八戸沿岸 13/17)

※海岸名に付してある番号は別表の番号に同じ。



凡 例	
	海岸保全施設を新設しようとする区域
	海岸保全施設を改良しようとする区域
	海岸保全施設の存する区域
	堤防（緩傾斜堤防を含む）
	護岸（緩傾斜護岸を含む）
	胸壁
	突堤（ヘッドランドを含む）
	離岸堤
	潜堤・人工リーフ
	消波堤（消波工を含む）
	水門・陸閘
	新設又は改良による受益の地域 (想定浸水区域・想定侵食区域)

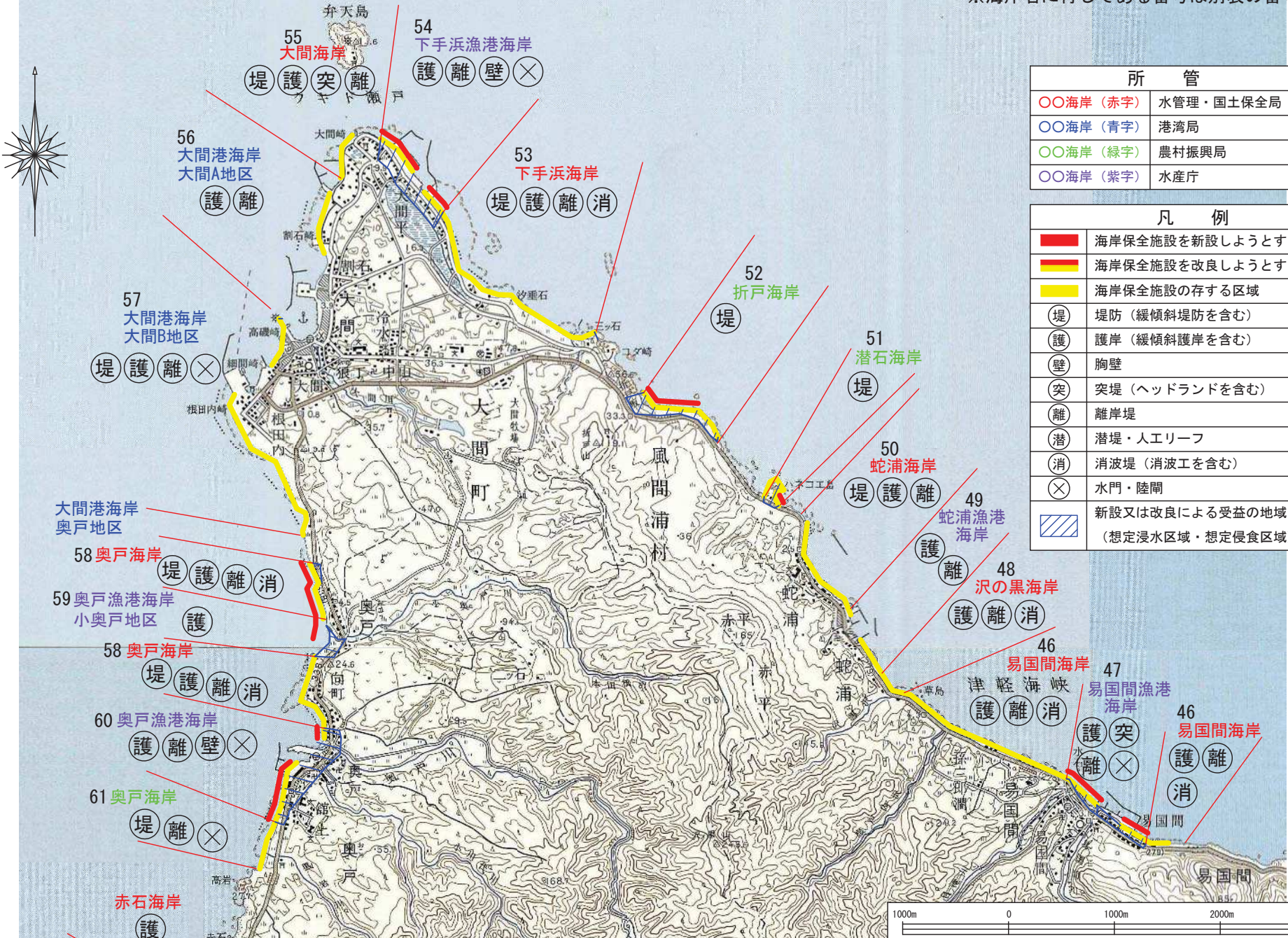
所 管	
	海岸（赤字） 水管理・国土保全局
	海岸（青字） 港湾局
	海岸（緑字） 農村振興局
	海岸（紫字） 水産庁



この地図は、国土地理院長の承認を得て、同院発行の5万分1地形図を複製したものである。(承認番号 平27情復、第1422号)

添付図 (下北八戸沿岸 14/17)

※海岸名に付してある番号は別表の番号に同じ。



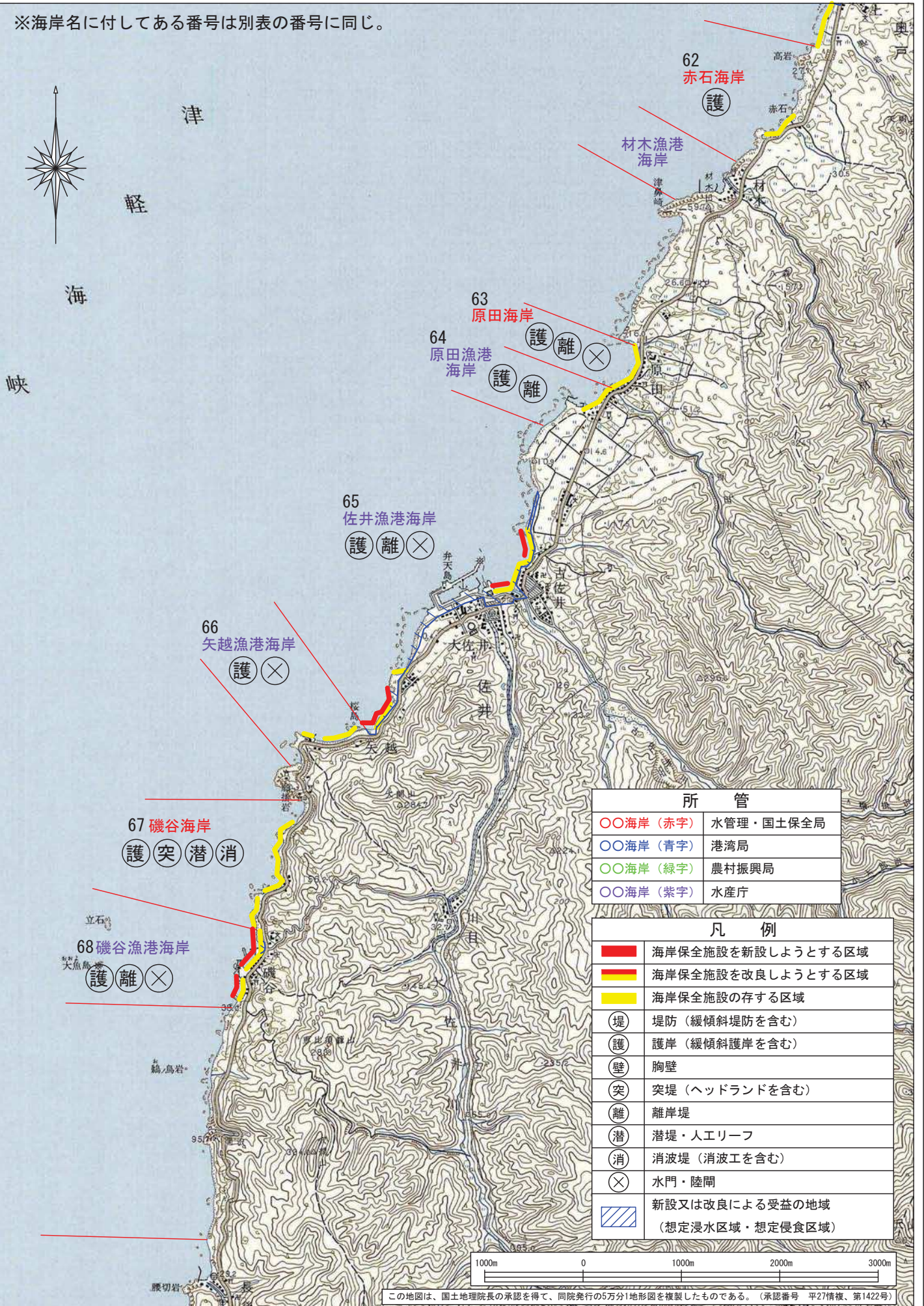
所 管	
○海岸 (赤字)	水管理・国土保全局
○海岸 (青字)	港湾局
○海岸 (緑字)	農村振興局
○海岸 (紫字)	水産庁

凡 例	
<span style="background-color: red; border: 1px solid black; display: inline-block; width: 15px; height: 10px;"></span>	海岸保全施設を新設しようとする区域
<span style="background-color: orange; border: 1px solid black; display: inline-block; width: 15px; height: 10px;"></span>	海岸保全施設を改良しようとする区域
<span style="background-color: yellow; border: 1px solid black; display: inline-block; width: 15px; height: 10px;"></span>	海岸保全施設の存する区域
(堤)	堤防 (緩傾斜堤防を含む)
(護)	護岸 (緩傾斜護岸を含む)
(壁)	胸壁
(突)	突堤 (ヘッドランドを含む)
(離)	離岸堤
(潜)	潜堤・人工リーフ
(消)	消波堤 (消波工を含む)
(X)	水門・陸閘
<span style="background-color: lightblue; border: 1px solid black; display: inline-block; width: 15px; height: 10px;"></span>	新設又は改良による受益の地域 (想定浸水区域・想定侵食区域)



# 添付図（下北八戸沿岸 15/17）

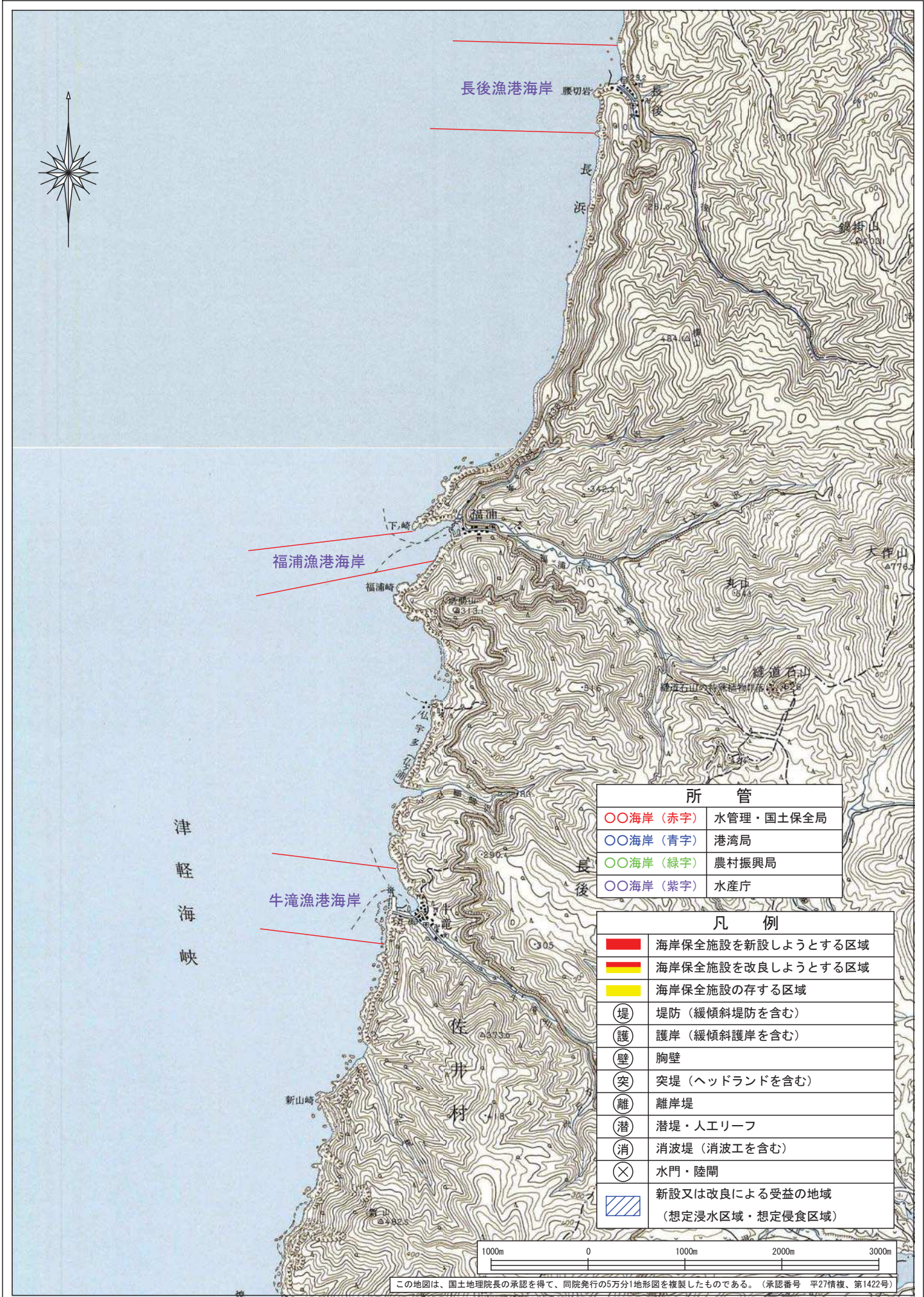
※海岸名に付してある番号は別表の番号に同じ。



所 管	
○海岸 (赤字)	水管理・国土保全局
○海岸 (青字)	港湾局
○海岸 (緑字)	農村振興局
○海岸 (紫字)	水産庁

凡 例	
	海岸保全施設を新設しようとする区域
	海岸保全施設を改良しようとする区域
	海岸保全施設の存在する区域
	堤防（緩傾斜堤防を含む）
	護岸（緩傾斜護岸を含む）
	胸壁
	突堤（ヘッドランドを含む）
	離岸堤
	港堤・人工リーフ
	消波堤（消波工を含む）
	水門・陸閘
	新設又は改良による受益の地域 （想定浸水区域・想定侵食区域）

この地図は、国土地理院長の承認を得て、同院発行の5万分1地形図を複製したものである。（承認番号 平27情複、第1422号）



所 管	
○海岸 (赤字)	水管理・国土保全局
○海岸 (青字)	港湾局
○海岸 (緑字)	農村振興局
○海岸 (紫字)	水産庁

凡 例	
	海岸保全施設を新設しようとする区域
	海岸保全施設を改良しようとする区域
	海岸保全施設の存する区域
	堤防 (緩傾斜堤防を含む)
	護岸 (緩傾斜護岸を含む)
	胸壁
	突堤 (ヘッドランドを含む)
	離岸堤
	潜堤・人工リーフ
	消波堤 (消波工を含む)
	水門・陸閘
	新設又は改良による受益の地域 (想定浸水区域・想定侵食区域)

この地図は、国土地理院長の承認を得て、同院発行の5万分1地形図を複製したものである。(承認番号 平27情複、第1422号)

# 添付図（下北八戸沿岸 17/17）

