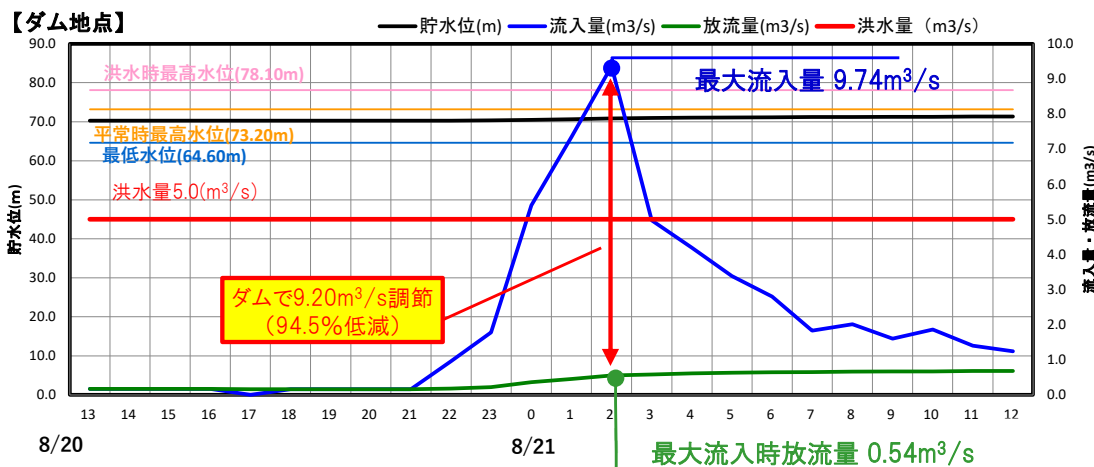
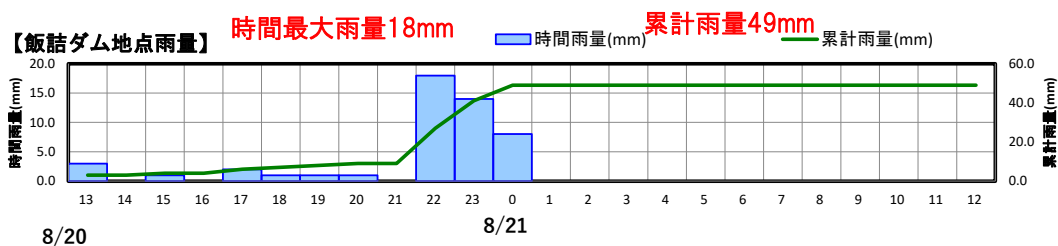


# 岩木川水系 飯詰ダムの効果(令和7年8月20日～8月21日の大雨)

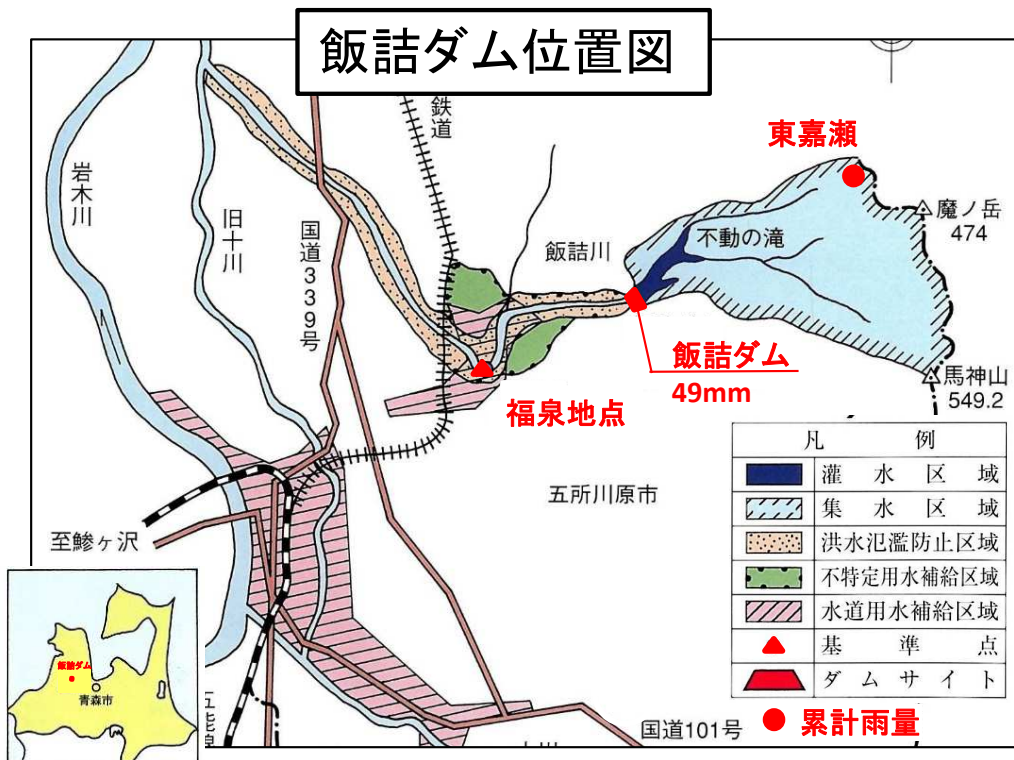
青森県

- 飯詰ダム流域では、令和7年8月20日～21日の大雨の影響により、ダム地点で累計雨量**49mm**を観測した。
- ダムへの**最大流入量は9.74m<sup>3</sup>/s**を記録。洪水調節により、**最大94.5(%)**をダムに貯留し、下流河川の水位を低減。
- その結果、福泉地点(五所川原市飯詰付近)で、**約0.33mの水位を低減させる効果**があったものと推測。

飯詰ダム 貯水池全景



飯詰ダム位置図



福泉地点の水位低減効果

