

浅虫川水系浅虫川 洪水浸水想定区域図 (浸水継続時間)

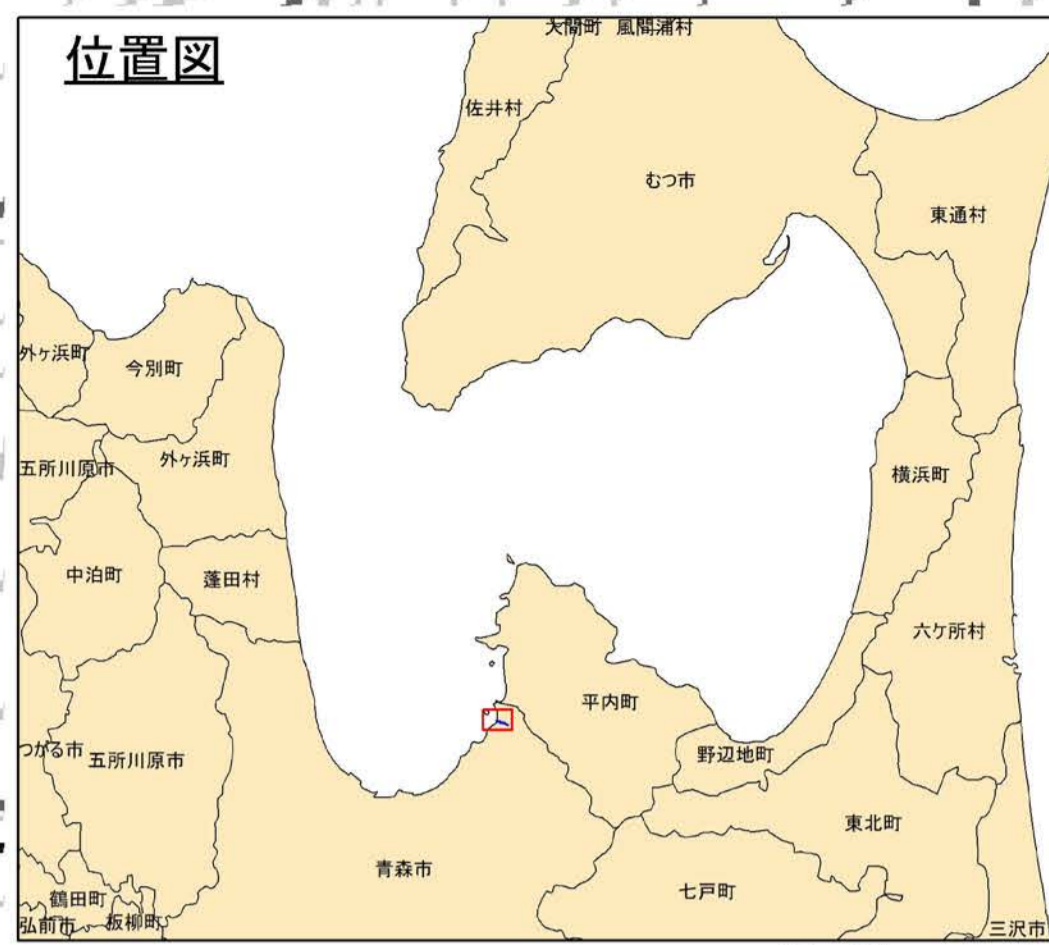
1 説明文

- (1) この図は、浅虫川水系浅虫川について、水防法の規定に基づき浸水継続時間を表示した図面です。
- (2) この浸水継続時間は、指定時点の浅虫川の河道及び洪水調節施設の整備状況を勘案して、想定し得る最大規模の降雨に伴う洪水により浅虫川が氾濫した場合の浸水の状況をシミュレーションにより予測したものです。
- (3) なお、このシミュレーションの実施にあたっては、支川の氾濫、シミュレーションの前提となる降雨を超える規模の降雨による氾濫、高潮及び内水による氾濫等を考慮していませんので、この洪水浸水想定区域に指定されていない区域においても浸水が発生する場合や浸水継続時間が実際の浸水継続時間と異なる場合があります。

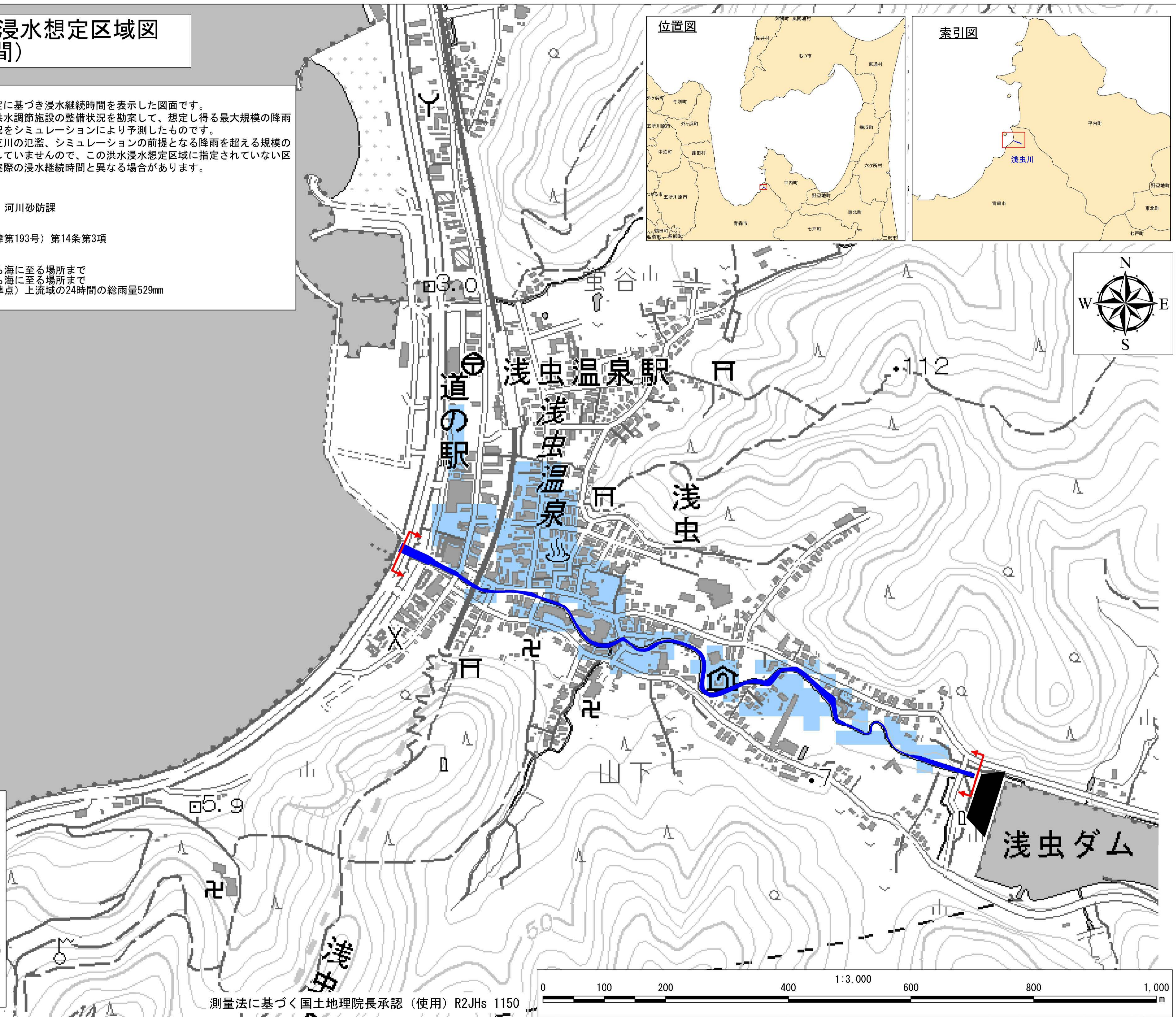
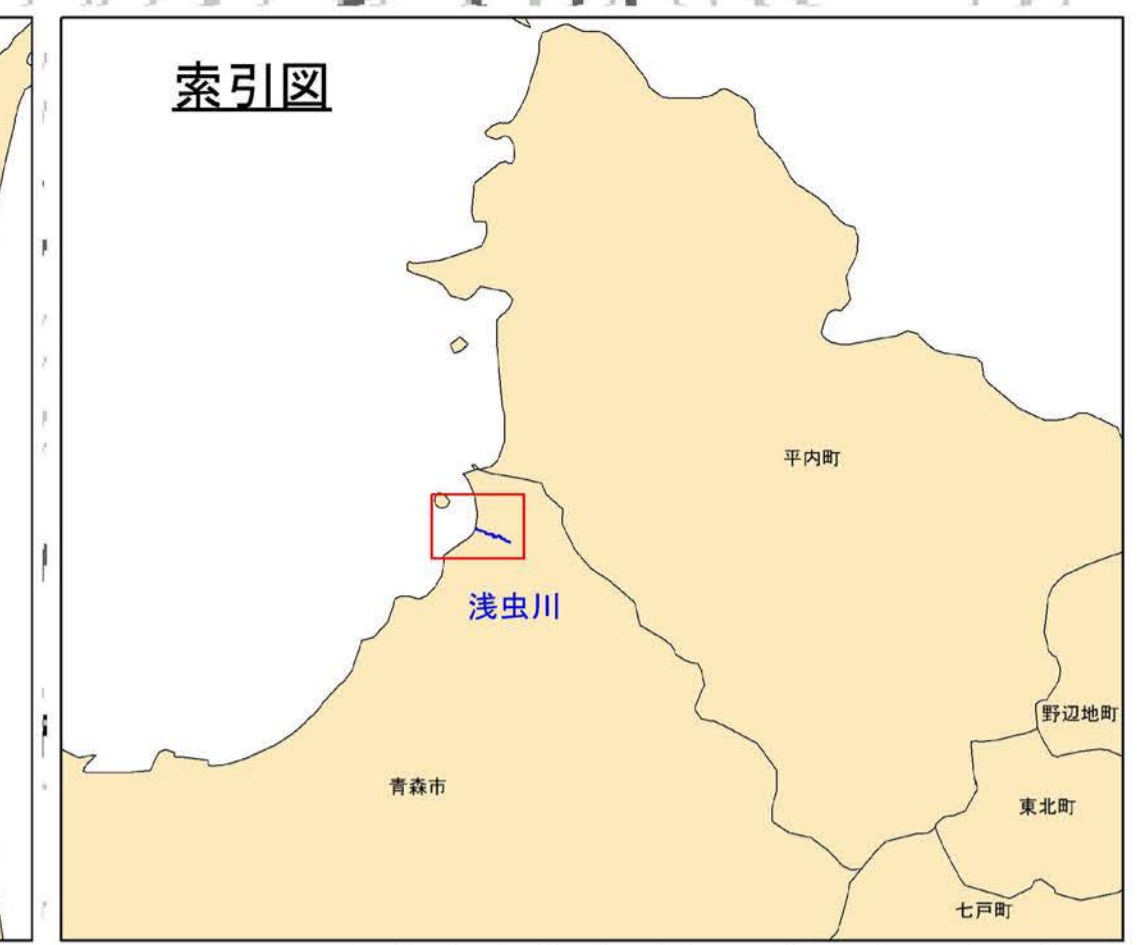
2 基本事項等

- | | |
|----------------|--|
| (1) 作成主体 | 青森県 県土整備部 河川砂防課 |
| (2) 公表年月日 | 令和6年2月2日 |
| (3) 告示番号 | 青森県告示第50号 |
| (4) 根拠法令 | 水防法（昭和24年法律第193号）第14条第3項 |
| (5) 対象となる河川 | 浅虫川水系浅虫川
(実施区間)
左岸：浅虫ダムから海に至る場所まで
右岸：浅虫ダムから海に至る場所まで |
| (6) 算出の前提となる降雨 | 浅虫川（湯の川橋基準点）上流域の24時間の総雨量529mm |
| (7) 関係市町村 | 青森市 |

位置図



索引図



善知

凡例

- 河川等範囲
- 対象となる河川
- ダム
- 浸水継続時間（浸水深0.5m以上）（ランク別）
- 12時間未満

測量法に基づく国土地理院長承認（使用）R2JHs 1150

