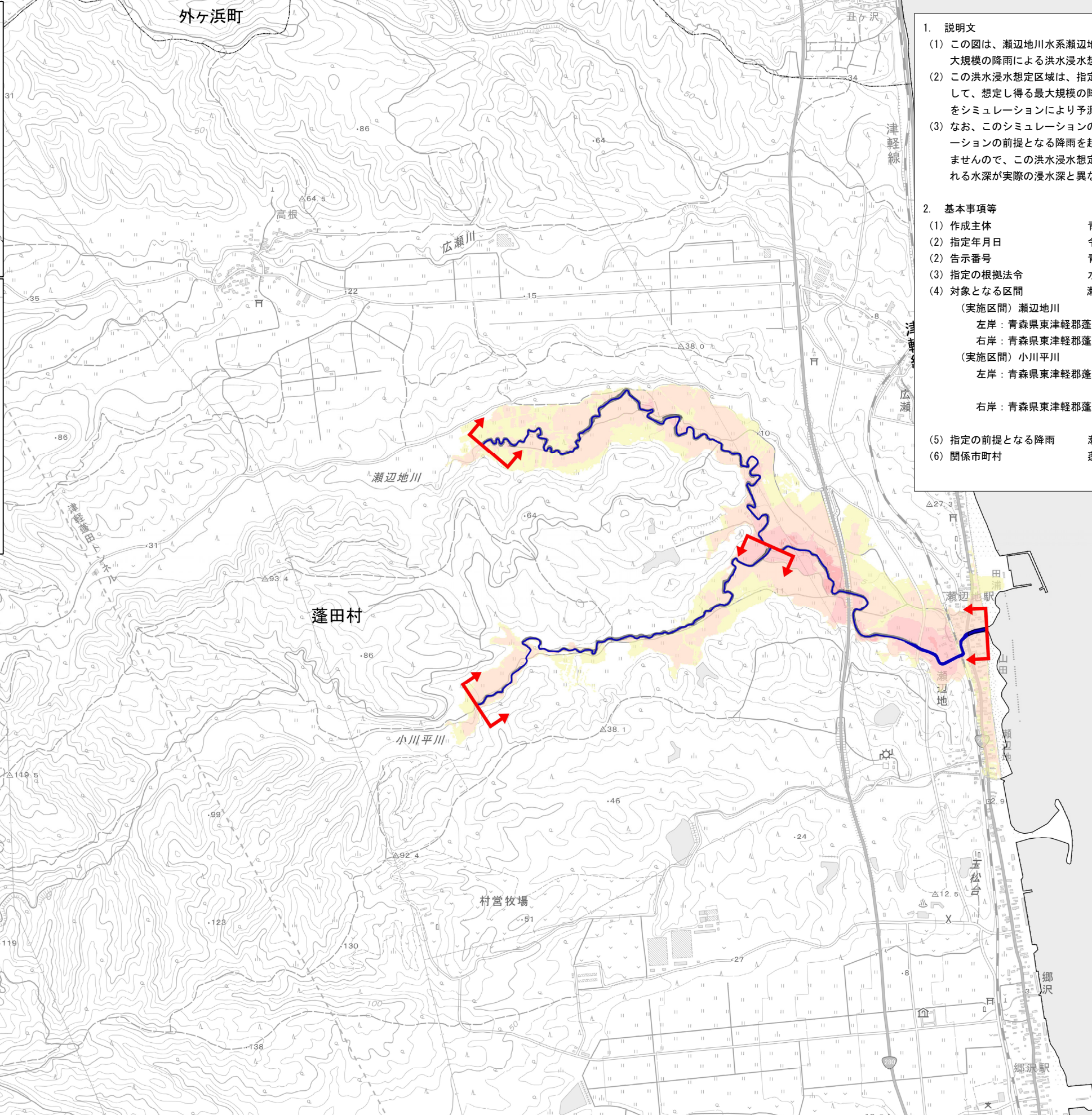
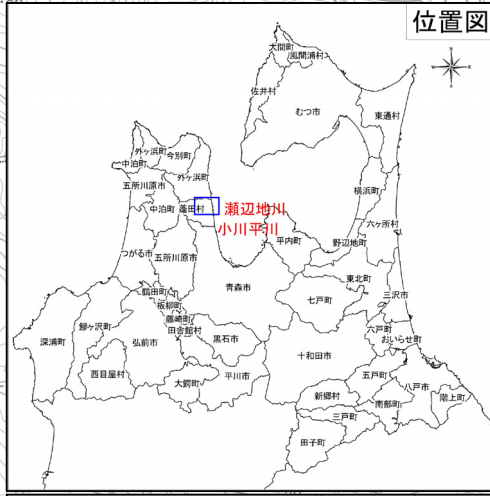


# 瀬辺地川水系瀬辺地川・小川平川洪水浸水想定区域図（想定最大規模）



1. 説明文
  - (1) この図は、瀬辺地川水系瀬辺地川、小川平川について、水防法の規定により指定された想定し得る最大規模の降雨による洪水浸水想定区域、浸水した場合に想定される水深を表示した図面です。
  - (2) この洪水浸水想定区域は、指定時点の瀬辺地川、小川平川の河道及び洪水調節施設の整備状況を勘案して、想定し得る最大規模の降雨に伴う洪水により瀬辺地川、小川平川が氾濫した場合の浸水の状況をシミュレーションにより予測したものです。
  - (3) なお、このシミュレーションの実施にあたっては、瀬辺地川、小川平川以外の支川の氾濫、シミュレーションの前提となる降雨を超える規模の降雨による氾濫、高潮及び内水による氾濫等を考慮していませんので、この洪水浸水想定区域に指定されていない区域においても浸水が発生する場合や想定される水深が実際の浸水深と異なる場合があります。
2. 基本事項等
 

(1) 作成主体	青森県 県土整備部 河川砂防課
(2) 指定年月日	令和7年 2月28日
(2) 告示番号	青森県告示第99号
(3) 指定の根拠法令	水防法（昭和24年法律第193号）第14条第2項第3号
(4) 対象となる区間	瀬辺地川水系 瀬辺地川、小川平川

(実施区間) 瀬辺地川  
 左岸：青森県東津軽郡蓬田村大字瀬辺地字田浦地先の大川目頭首工から海に至るまで  
 右岸：青森県東津軽郡蓬田村大字瀬辺地字田浦地先の大川目頭首工から海に至るまで

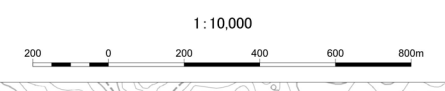
(実施区間) 小川平川  
 左岸：青森県東津軽郡蓬田村大字瀬辺地字山田地先の第二小川平頭首工から瀬辺地川への合流点に至るまで  
 右岸：青森県東津軽郡蓬田村大字瀬辺地字山田地先の第二小川平頭首工から瀬辺地川への合流点に至るまで

(5) 指定の前提となる降雨	瀬辺地川流域の24時間雨量 529mm
(6) 関係市町村	蓬田村

### 凡例

浸水した場合に想定される水深（ランク別）

	5.0m ～ 10.0m未満の区域
	3.0m ～ 5.0m未満の区域
	0.5m ～ 3.0m未満の区域
	0.5m未満の区域
	洪水浸水想定区域図の指定の対象となる河川
	河川等範囲
	市町村界



測量法に基づく国土地理院長承認（使用） R 5JHs 666  
 ※A1出力時は1:10,000、A3出力時は1:20,000