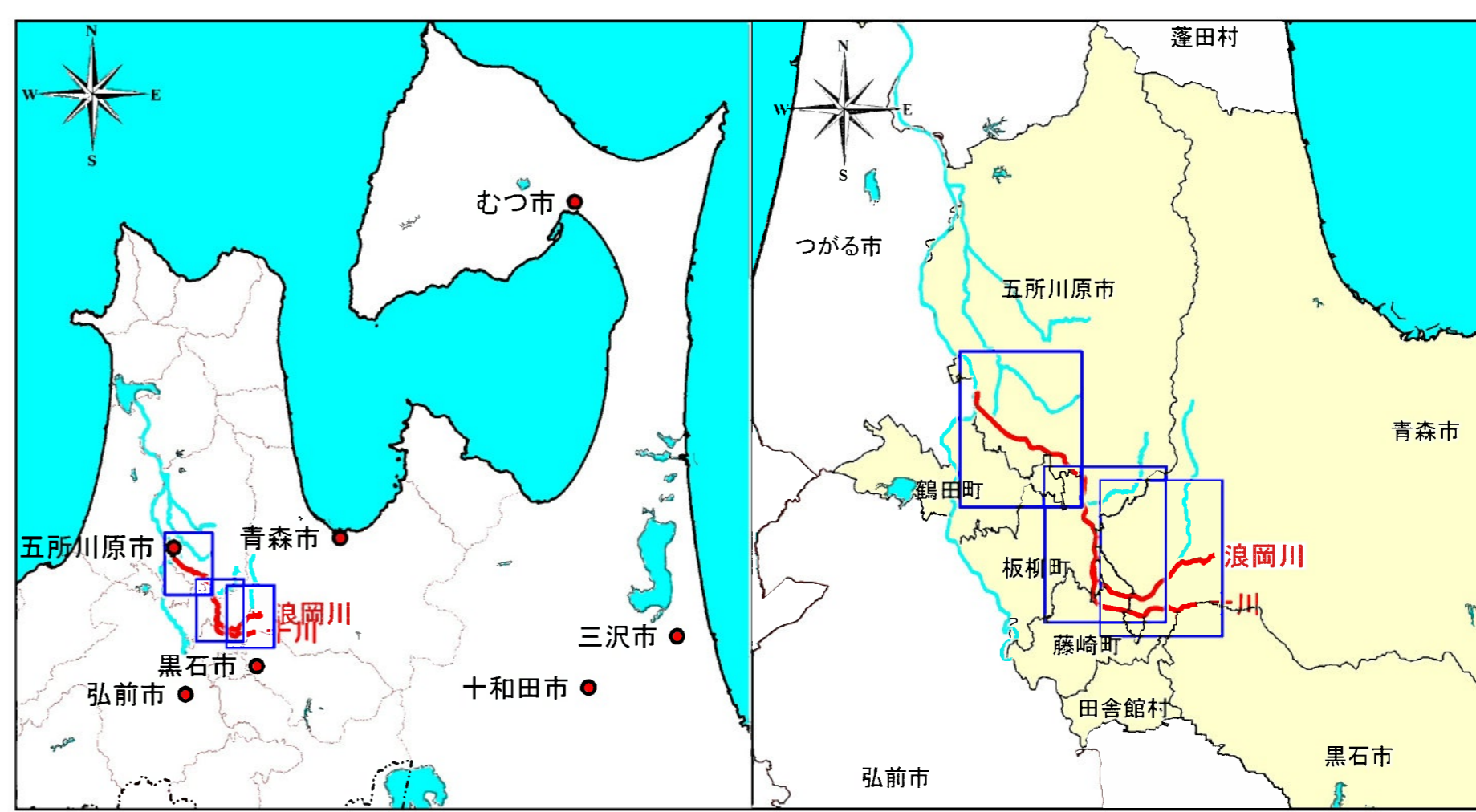
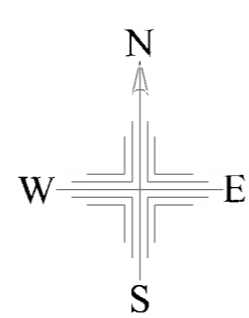


岩木川水系十川、浪岡川洪水浸水想定区域図 (家屋倒壊等氾濫想定区域(河岸侵食))(1/3)



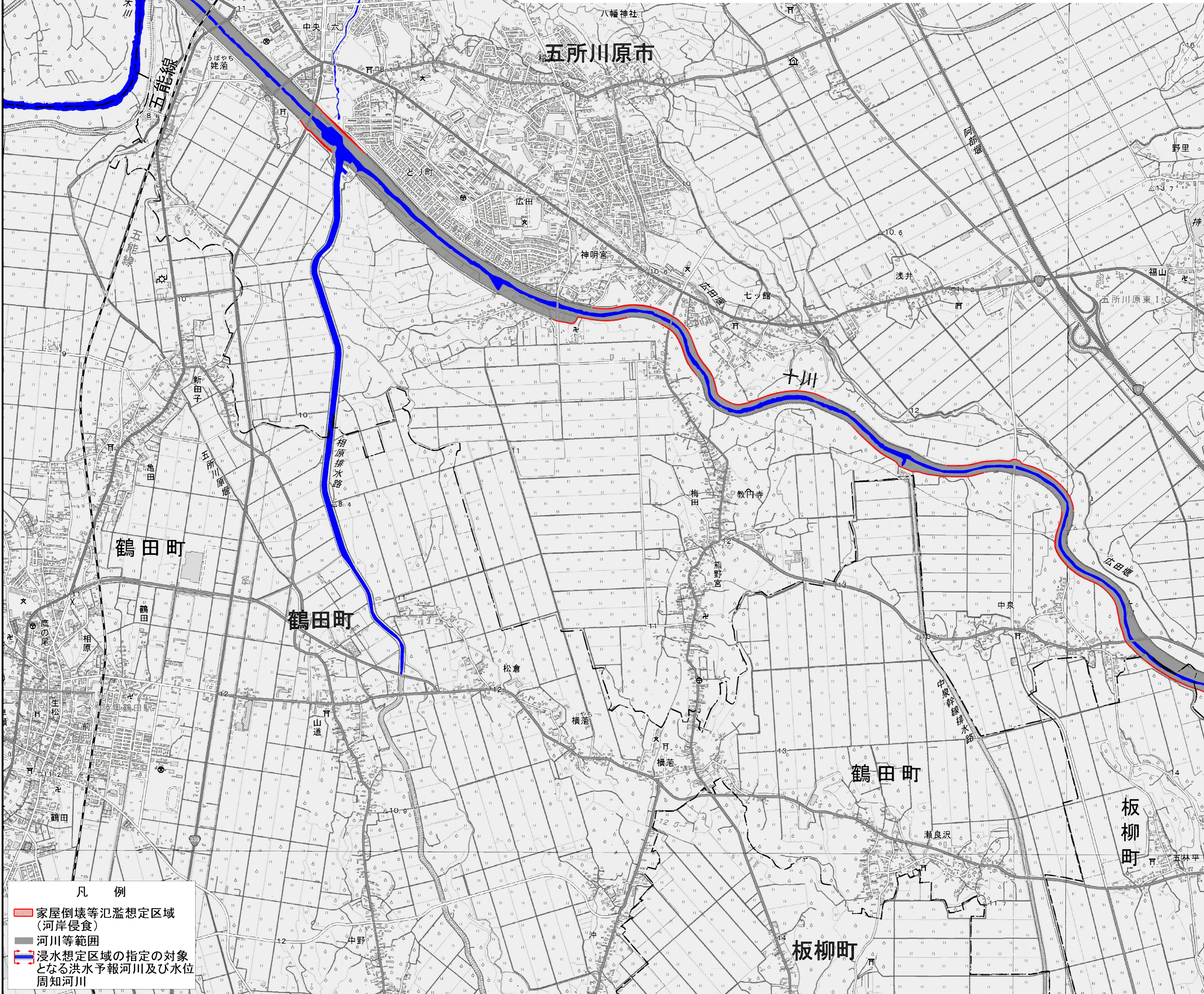
位置図

索引図



岩木川水系十川・浪岡川洪水浸水想定区域図(家屋倒壊等氾濫想定区域(河岸侵食))

- 1 説明文
 - (1) この図は、岩木川水系十川の洪水予報区間及び水位周知区間、岩木川水系浪岡川の水位周知区間について、家屋倒壊等をもたらすような氾濫の発生が想定される区域(家屋倒壊等氾濫想定区域)を表示した図面です。
 - (2) この家屋倒壊等氾濫想定区域は、公表時点の十川、浪岡川の河道及び洪水調節施設の整備状況を勘案して、想定し得る最大規模の降雨に伴う洪水により十川、浪岡川の河岸の侵食幅を予測したものです。
 - (3) また、家屋倒壊等氾濫想定区域は、十川の河岸が侵食された場合における、家屋の倒壊・流出等の危険性がある区域の目安を示すものですが、個々の家屋の構造・強度特性等の違いから、この区域の境界は厳密ではなく、あくまでも目安であることを留意して下さい。
- 2 基本事項等
 - (1) 作成主体
 - (2) 公表年月日
 - (3) 対象となる洪水予報河川
 岩木川水系十川
 (実施区間：左岸 北津軽郡板柳町大字滝井字大沼 82 番地先の十川橋上流端から
 五所川原市字元町 27 番地先の岩木川合流点まで
 右岸 北津軽郡板柳町大字滝井字滝袋 51 番 12 地先の十川橋上流端から
 五所川原市字元町 27 番地先の岩木川合流点まで)
 - (4) 対象となる水位周知河川
 岩木川水系十川
 (実施区間：左岸 本郷川合流点から北津軽郡板柳町大字滝井字大沼 82 番地先の十川橋上流端まで
 右岸 本郷川合流点から北津軽郡板柳町大字滝井字滝袋 51 番 12 地先の十川橋上流端まで)
 岩木川水系浪岡川
 (実施区間：正平津川合流点から十川への合流点まで)
 - (5) 算出の前提となる降雨 県管理区間の 24 時間の総雨量 353mm
 - (6) 関係市町村 五所川原市、青森市、鶴田町、板柳町、藤崎町、黒石市、田舎館村



凡 例

- 家屋倒壊等氾濫想定区域 (河岸侵食)
- 河川等範囲
- 浸水想定区域の指定の対象となる洪水予報河川及び水位周知河川



この地図は、国土地理院長の承認を得て、同院発行の電子地形図25000を複製したものである。(承認番号 平30情複、第631号)