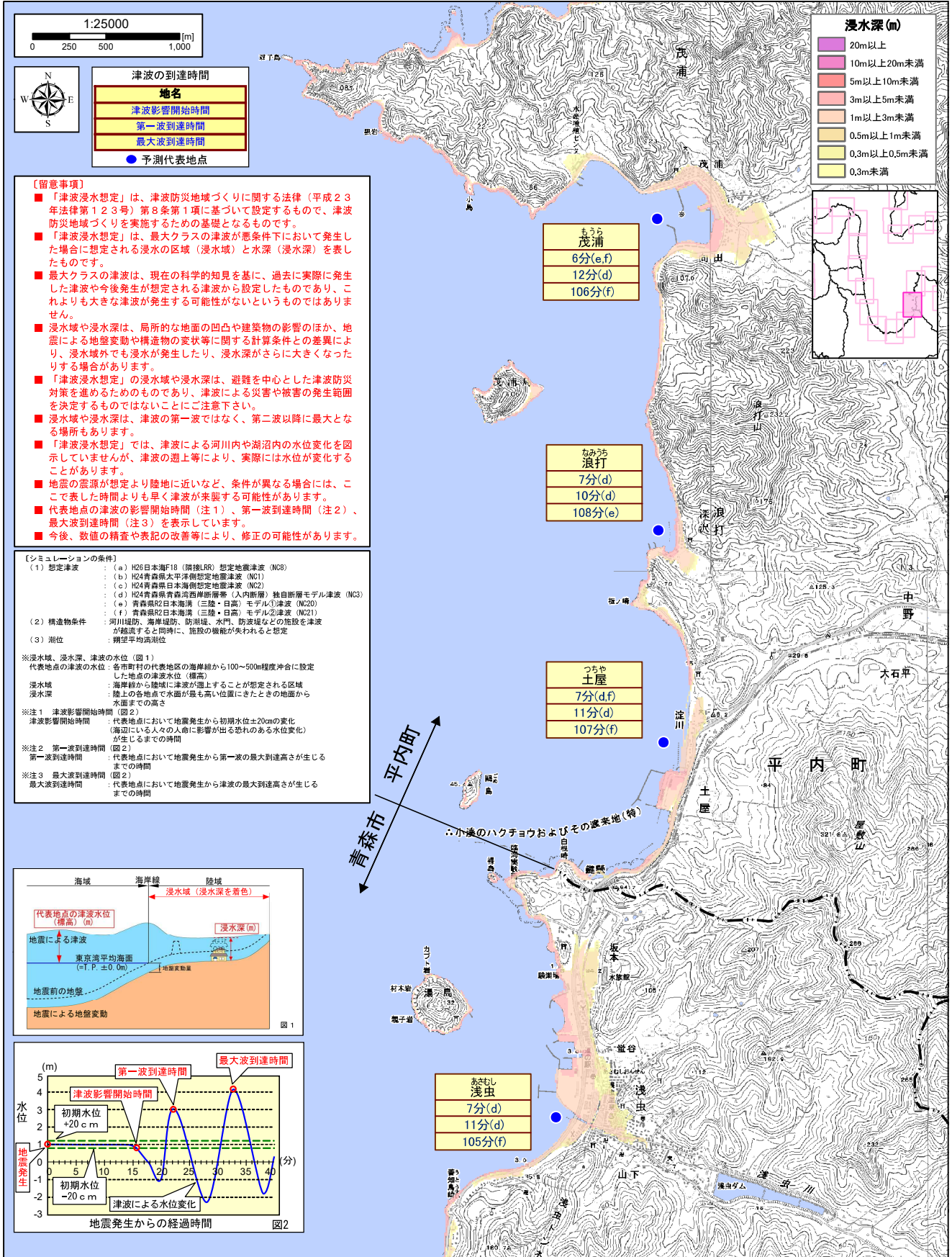


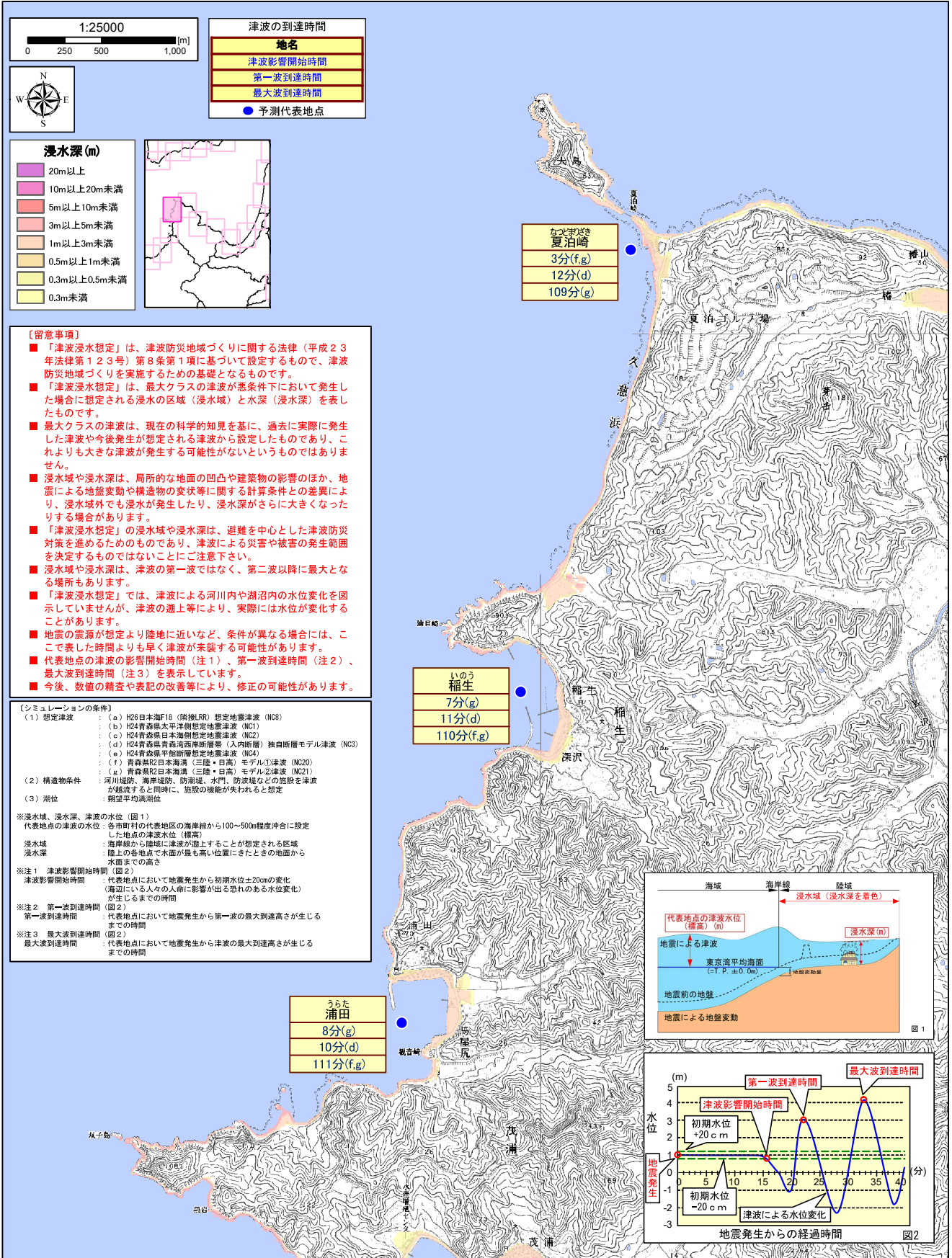
青森県陸奥湾沿岸における津波浸水想定図（青森市 6/6～平内町 1/6）



※令和三年五月 青森県

※この地図の作成に当たっては、国土地理院長の承認を得て、同院発行の数値地図25000（地図画像）を複製した。（測量法に基づく国土地理院長承認（複製）R2JHF 773。本製品を複製する場合には、国土地理院の長の承認を得なければならない。）

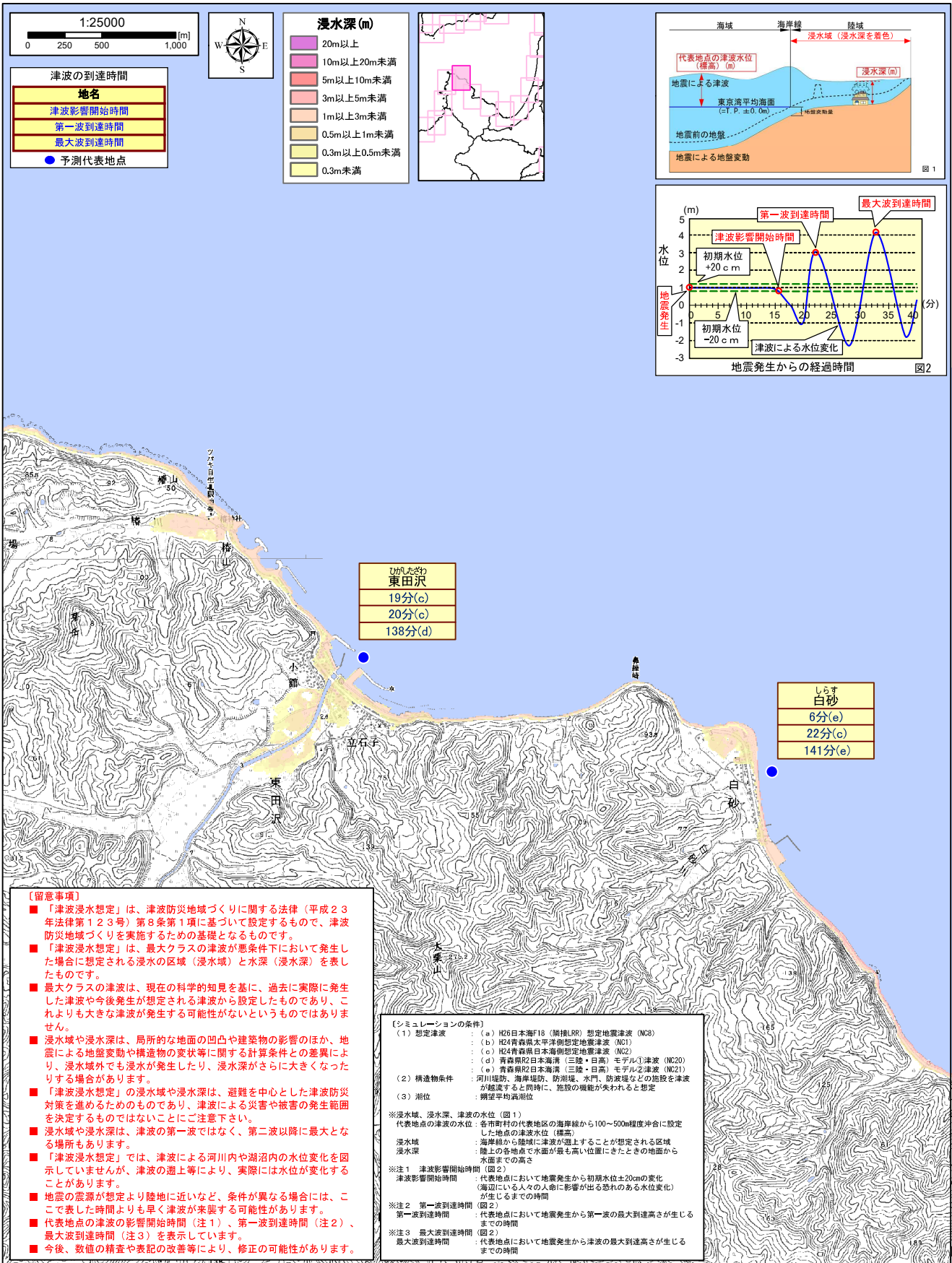
青森県陸奥湾沿岸における津波浸水想定図（平内町 2/6）



※この地図の作成に当たっては、国土地理院長の承認を得て、同院発行の数値地図25000(地図画像)を複製した。
(測量法に基づく国土地理院長承認(複製)R2JHF773、本製品を複製する場合には、国土地理院の長の承認を得なければならない。)

※令和三年五月 青森県

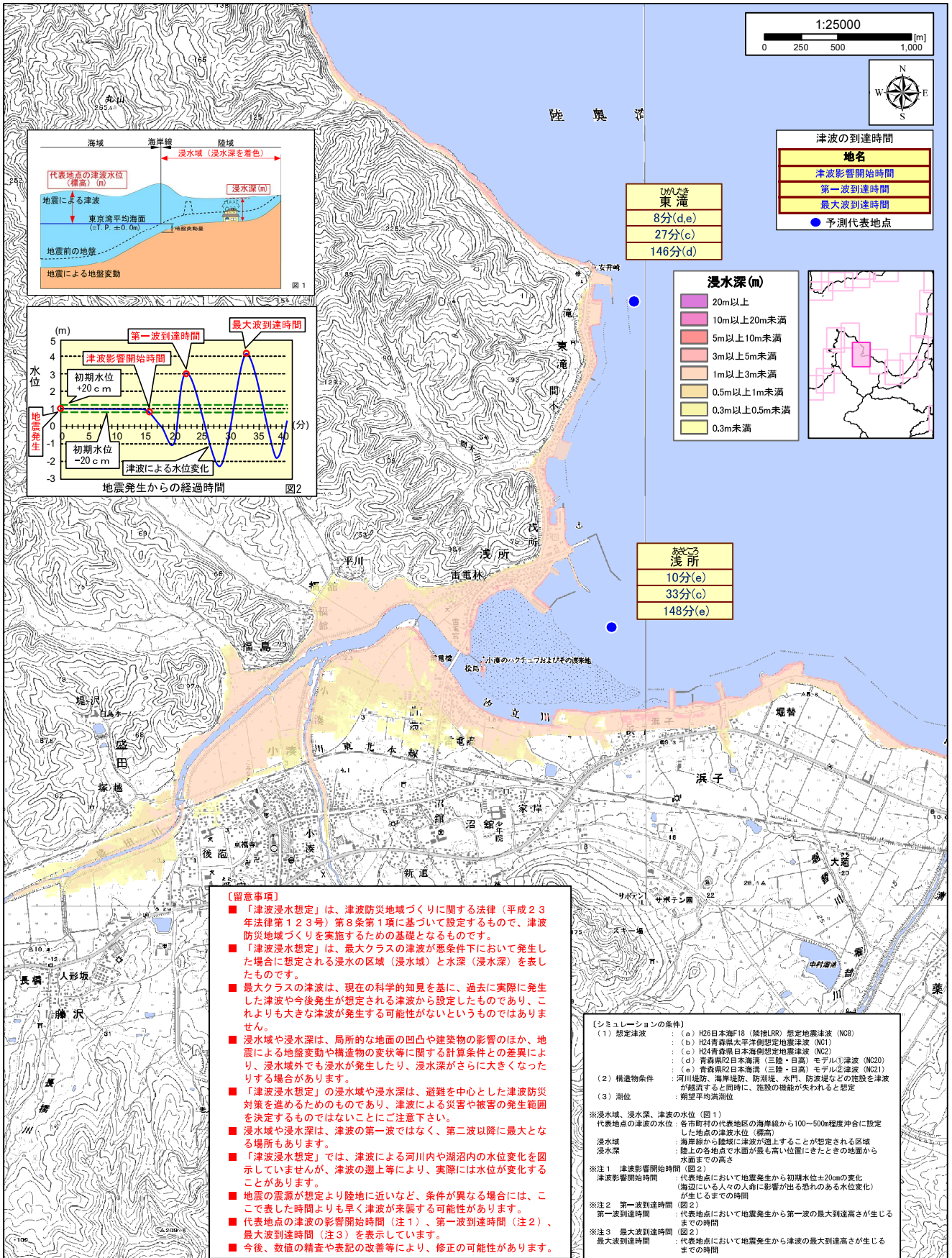
青森県陸奥湾沿岸における津波浸水想定図 (平内町 3/6)



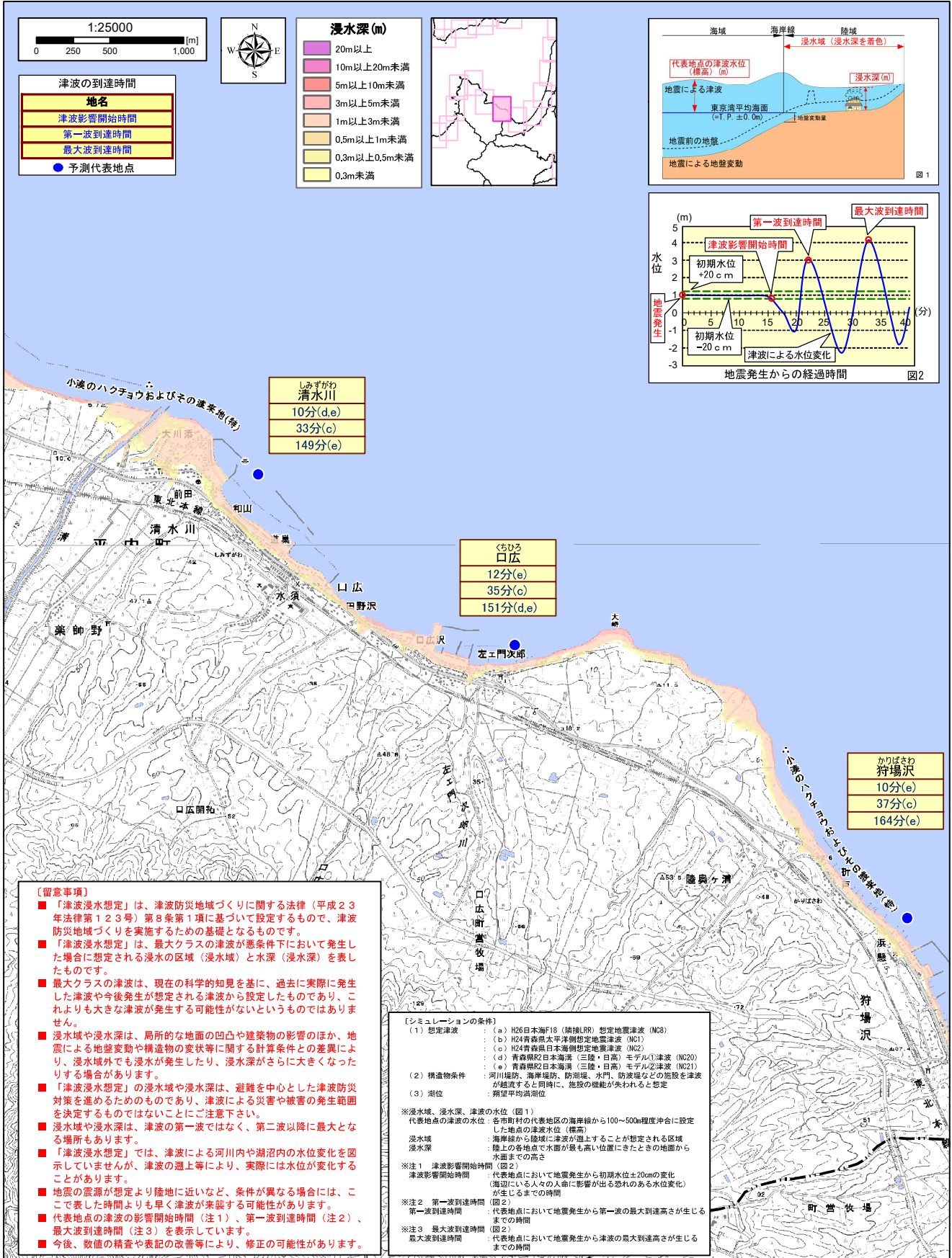
※令和三年五月 青森県

※この地図の作成に当たっては、国土地理院長の承認を得て、同院発行の数値地図25000 (地図画像) を複製した。
(測量法に基づく国土地理院長承認 (複製) R2JHf 773. 本製品を複製する場合には、国土地理院の長の承認を得なければならない。)

青森県陸奥湾沿岸における津波浸水想定図（平内町 4/6）

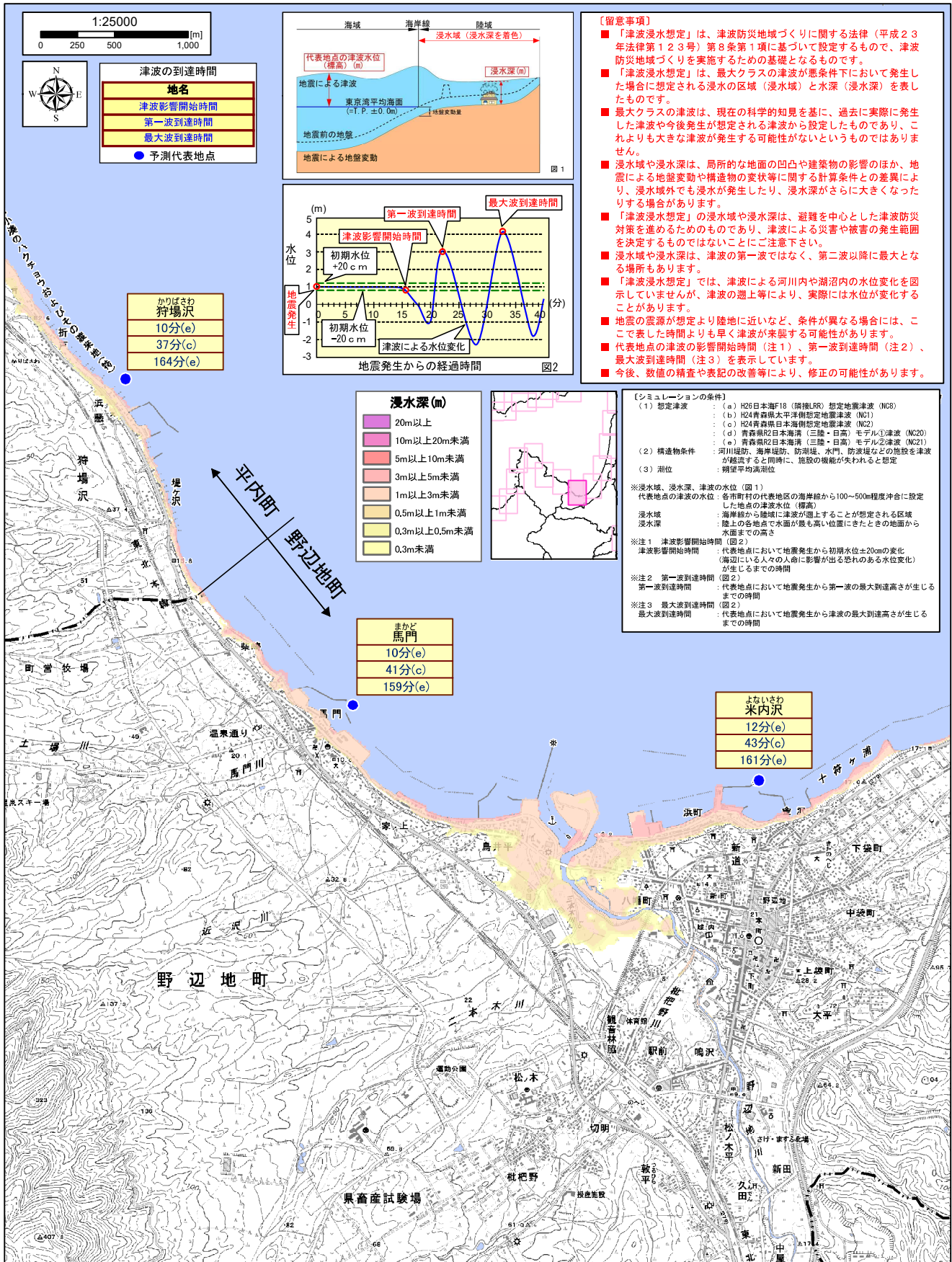


青森県陸奥湾沿岸における津波浸水想定図（平内町 5/6）



※この地図の作成に当たっては、国土地理院長の承認を得て、同院発行の数値地図25000(地図画像)を複製した。
(測量法に基づく国土地理院長承認(複製)R 2JHF 773, 本製品を複製する場合には、国土地理院の長の承認を得なければならない。)

青森県陸奥湾沿岸における津波浸水想定図（平内町 6/6～野辺地町 1/3）



※令和三年五月 青森県

※この地図の作成に当たっては、国土地理院長の承認を得て、同院発行の数値地図25000（地図画像）を複製した。（測量法に基づく国土地理院長承認（複製）R2JHf 773、本製品を複製する場合には、国土地理院の長の承認を得なければならない。）