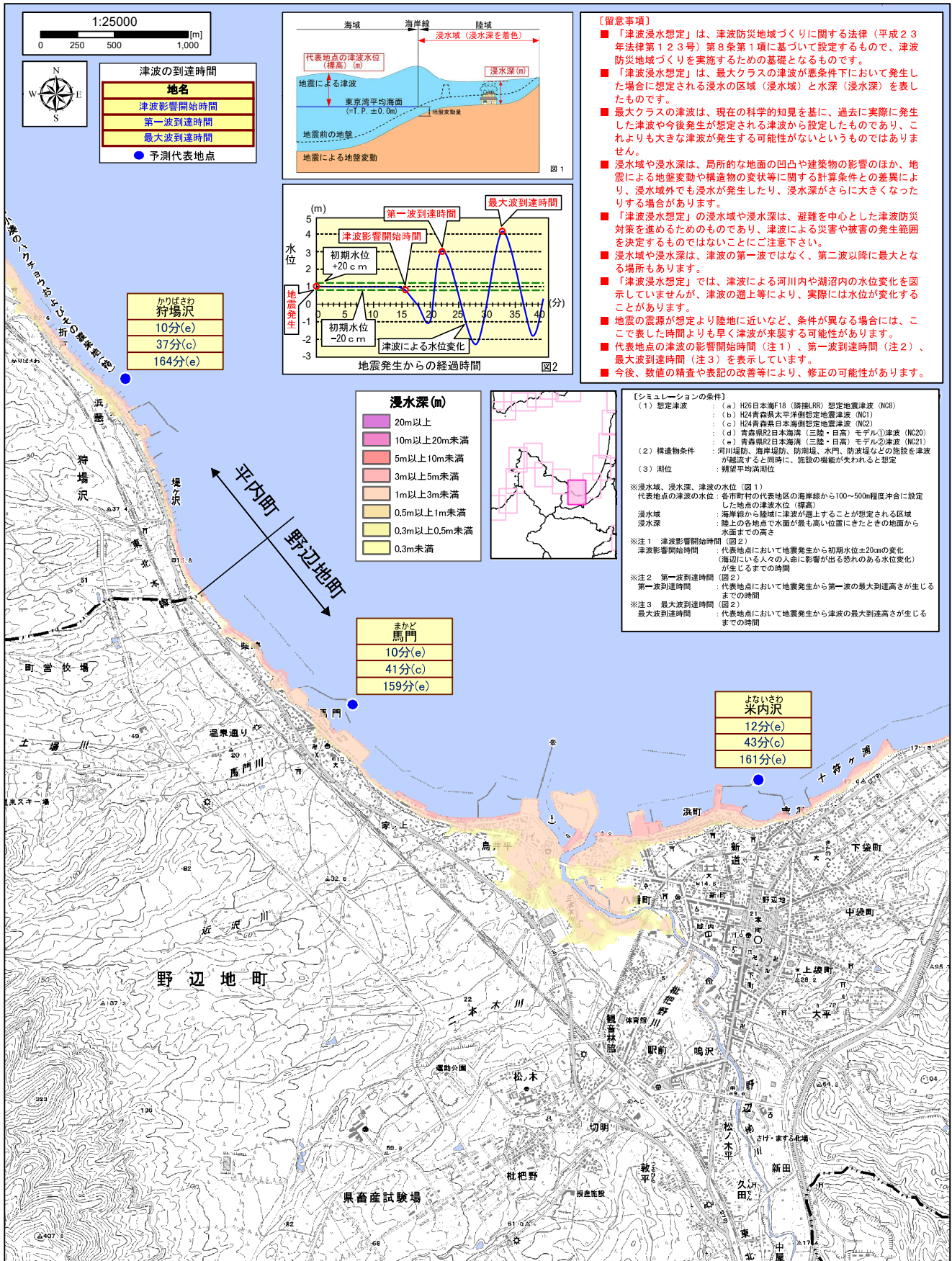


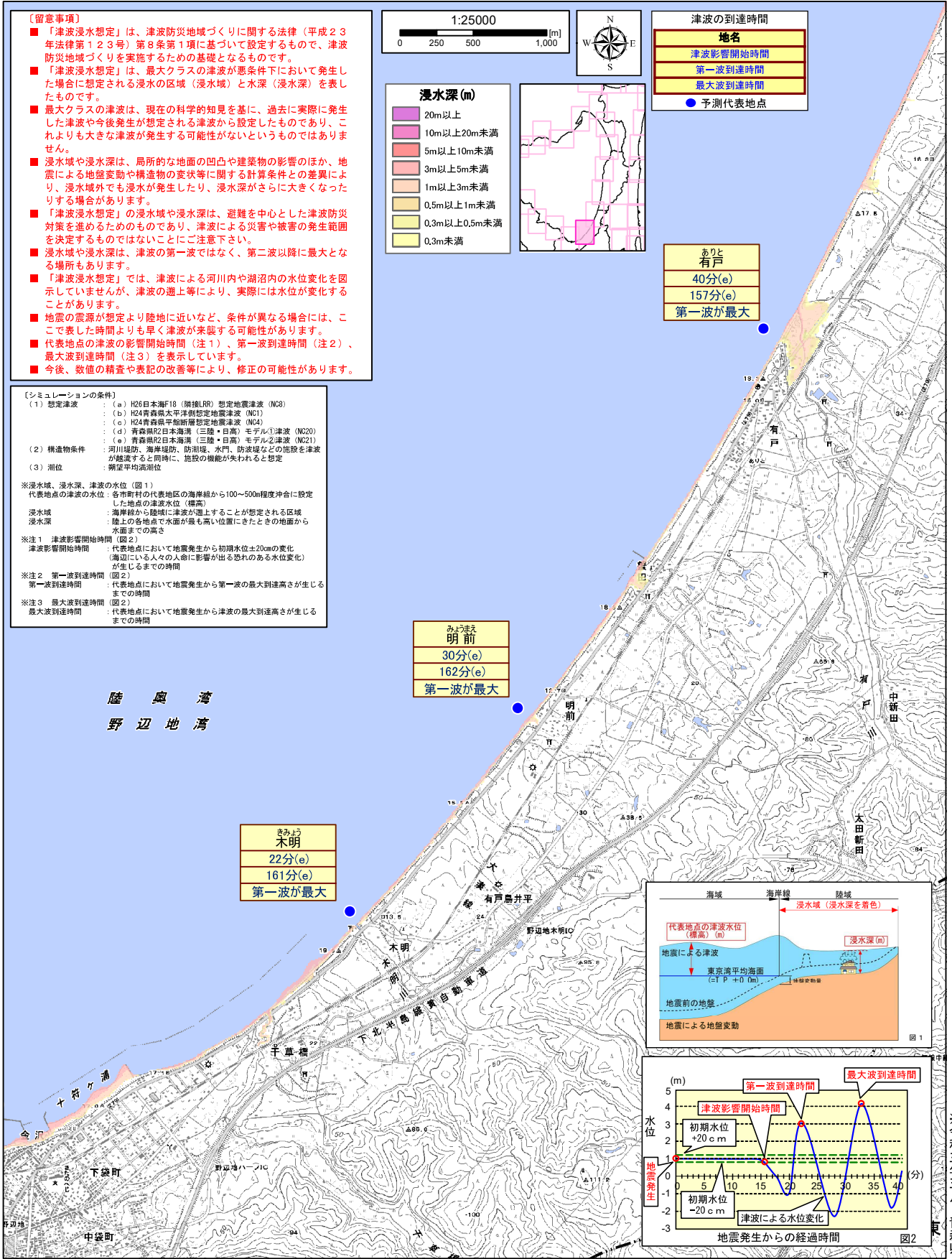
青森県陸奥湾沿岸における津波浸水想定図（平内町 6/6～野辺地町 1/3）



※令和三年五月 青森県

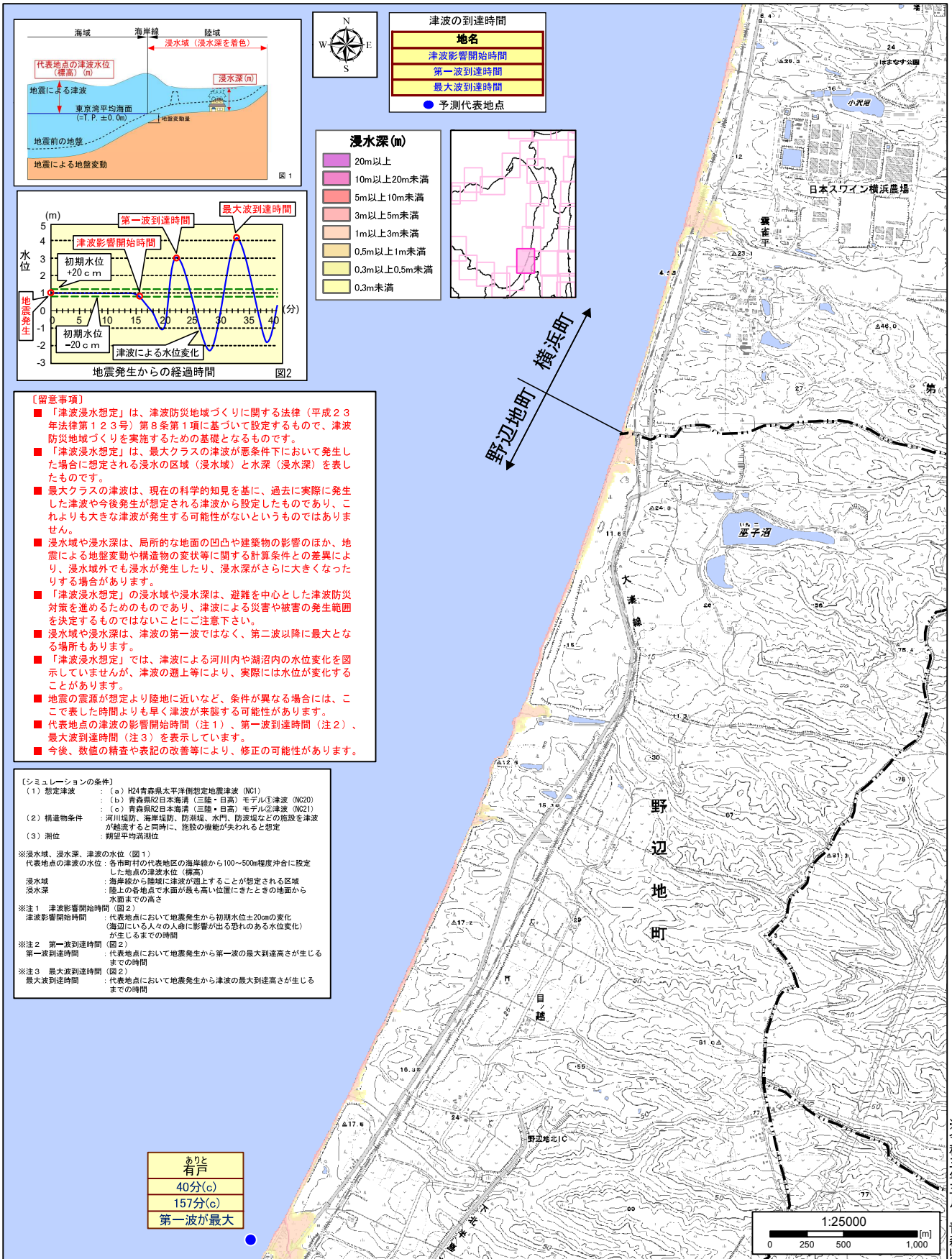
※この地図の作成に当たっては、国土地理院長の承認を得て、同院発行の数値地図25000(地図画像)を複製した。
 (測量法に基づく国土地理院長承認(複製)R2JHf 773, 本製品を複製する場合には、国土地理院の長の承認を得なければならない。)

青森県陸奥湾沿岸における津波浸水想定図（野辺地町 2/3）



※この地図の作成に当たっては、国土地理院長の承認を得て、同院発行の数値地図25000 (地図画像) を複製した。
 (測量法に基づく国土地理院長承認 (複製) R 2JHf 773, 本製品を複製する場合には、国土地理院の長の承認を得なければならない。)

青森県陸奥湾沿岸における津波浸水想定図（野辺地町 3/3～横浜町 1/4）



※この地図の作成に当たっては、国土地理院長の承認を得て、同院発行の数値地図25000(地図画像)を複製した。
(測量法に基づく国土地理院長承認(複製)R 2JHf 773, 本製品を複製する場合には、国土地理院の長の承認を得なければならない。)