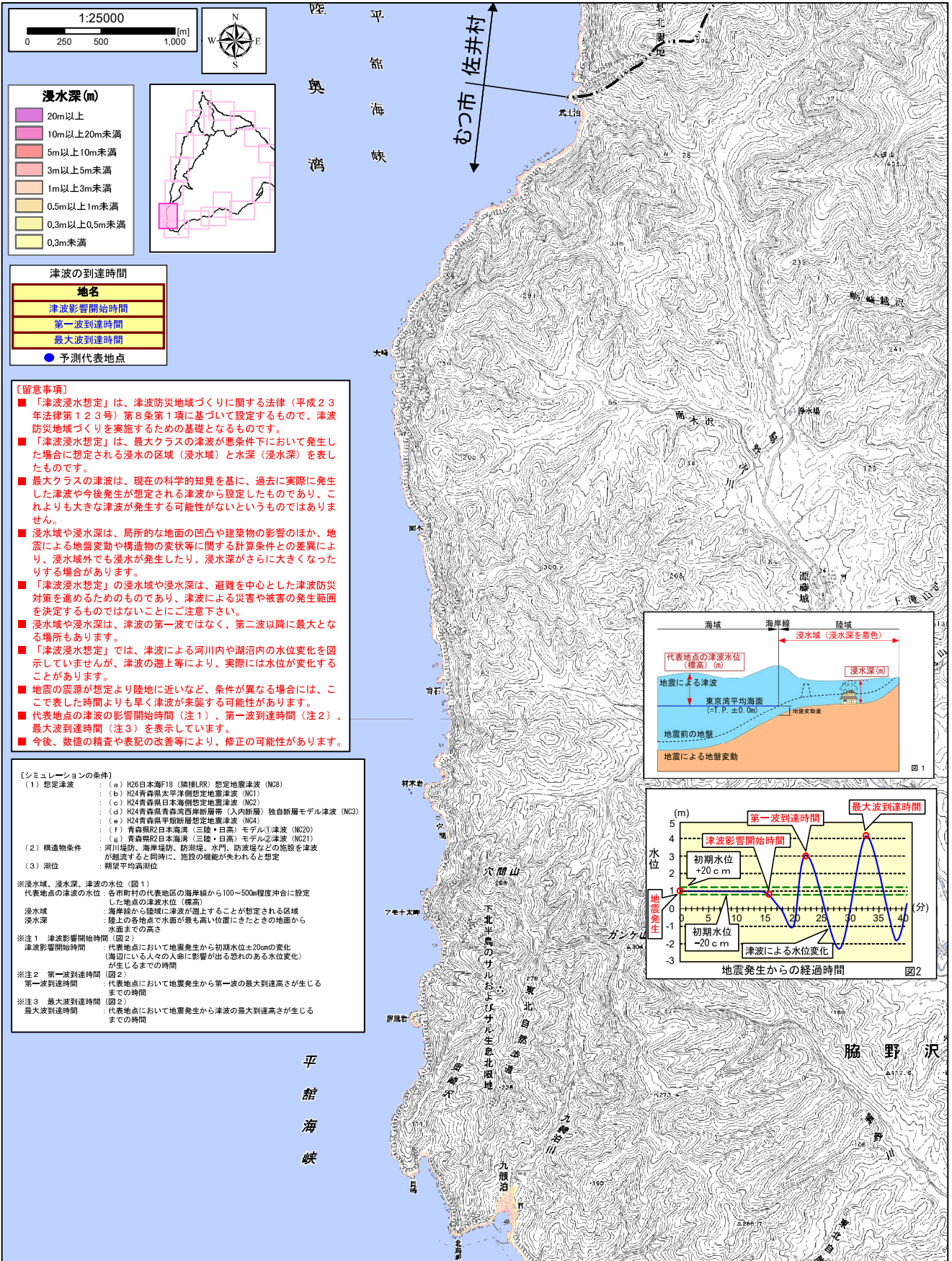


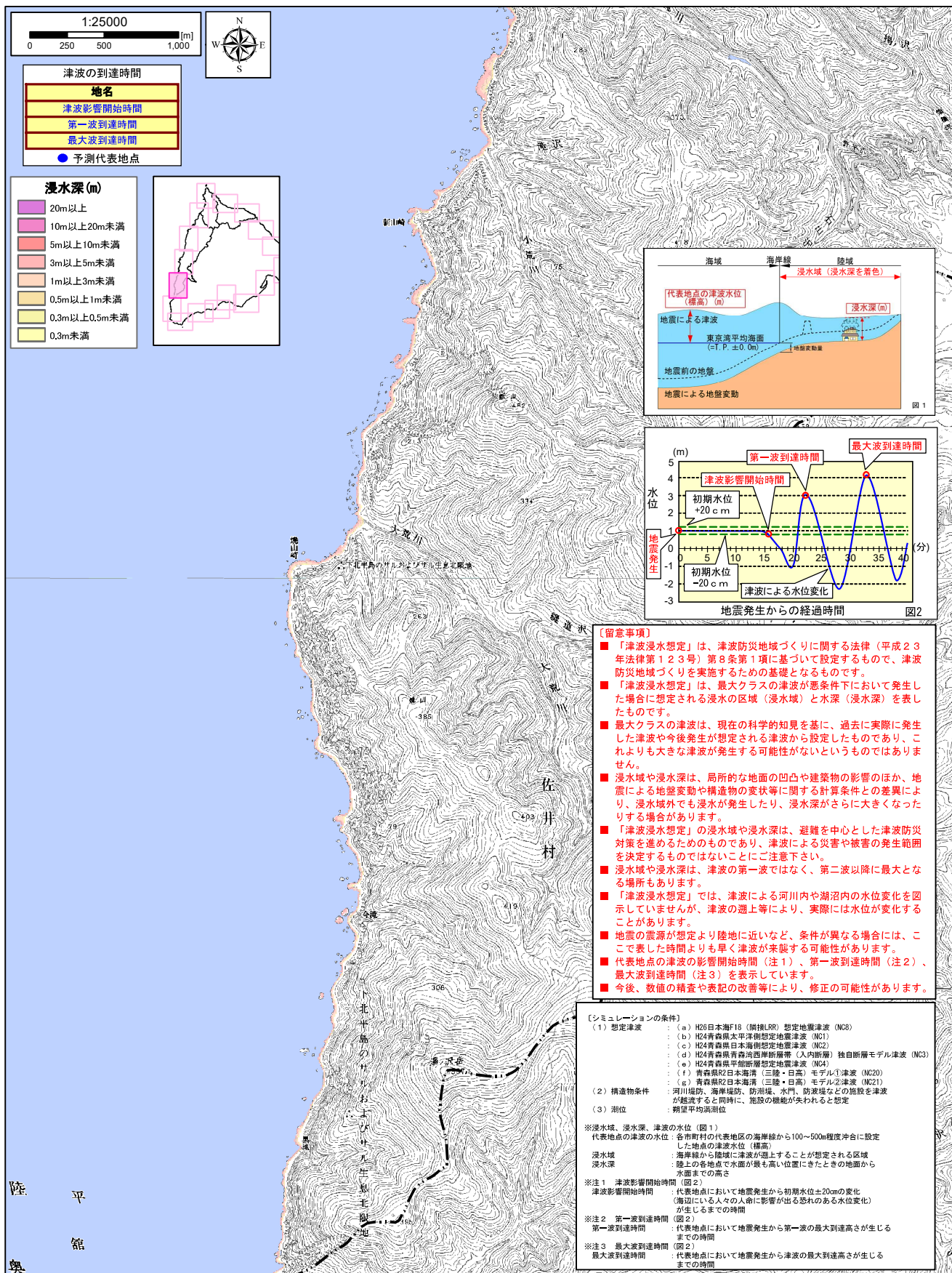
青森県下北八戸・陸奥湾沿岸における津波浸水想定図（むつ市10/13～佐井村1/5）



※令和三年五月 青森県

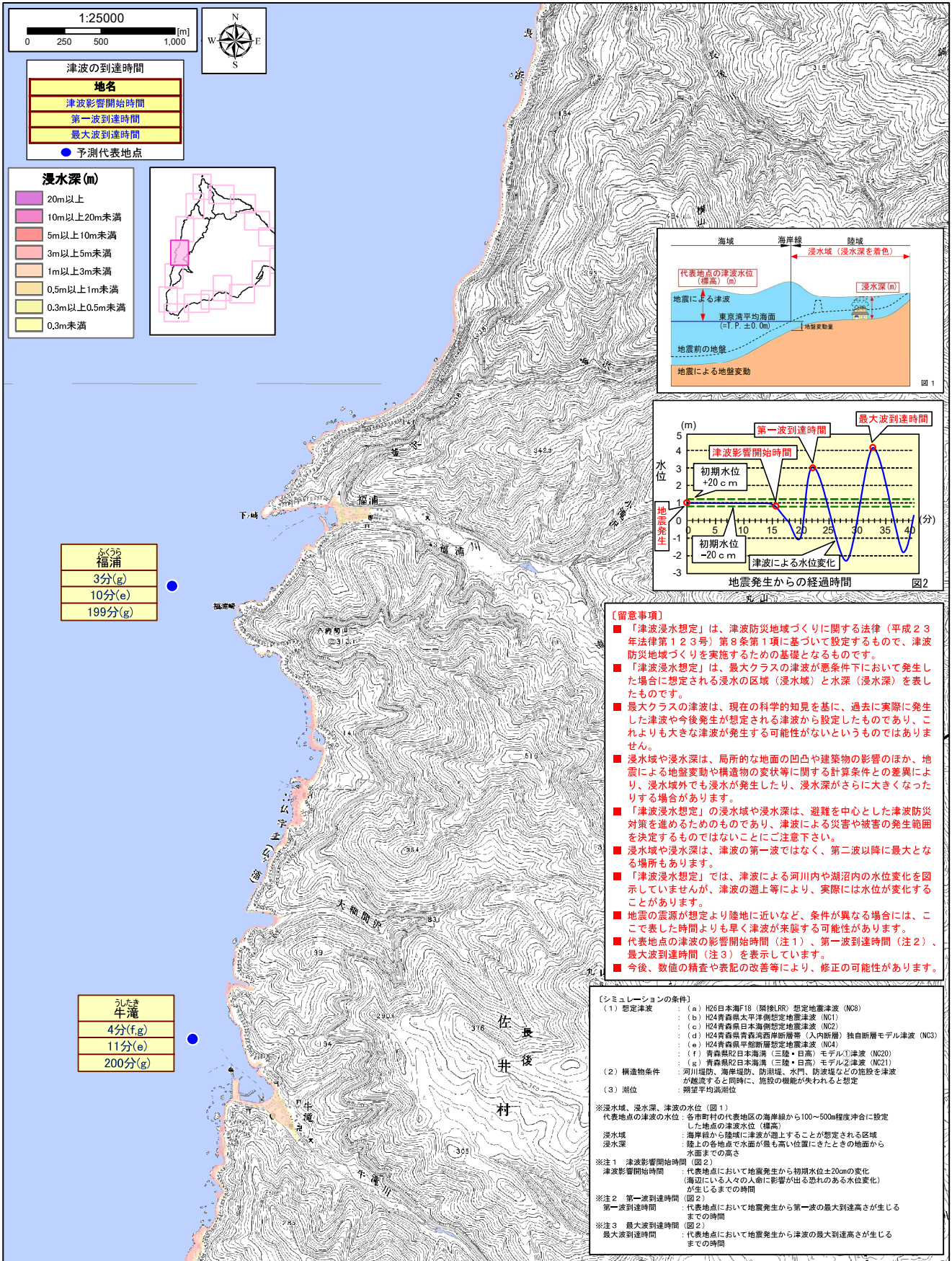
※この地図の作成に当たっては、国土地理院長の承認を得て、同院発行の数値地図25000（地図画像）を複製した。（測量法に基づく国土地理院長承認（複製）R2JHf 773、本製品を複製する場合には、国土地理院の長の承認を得なければならない。）

青森県下北八戸沿岸における津波浸水想定図（佐井村2/5）



※この地図の作成に当たっては、国土地理院長の承認を得て、同院発行の数値地図25000（地図画像）を複製した。
 （測量法に基づく国土地理院長承認（複製）R2JHf 773、本製品を複製する場合には、国土地理院の長の承認を得なければならない。）

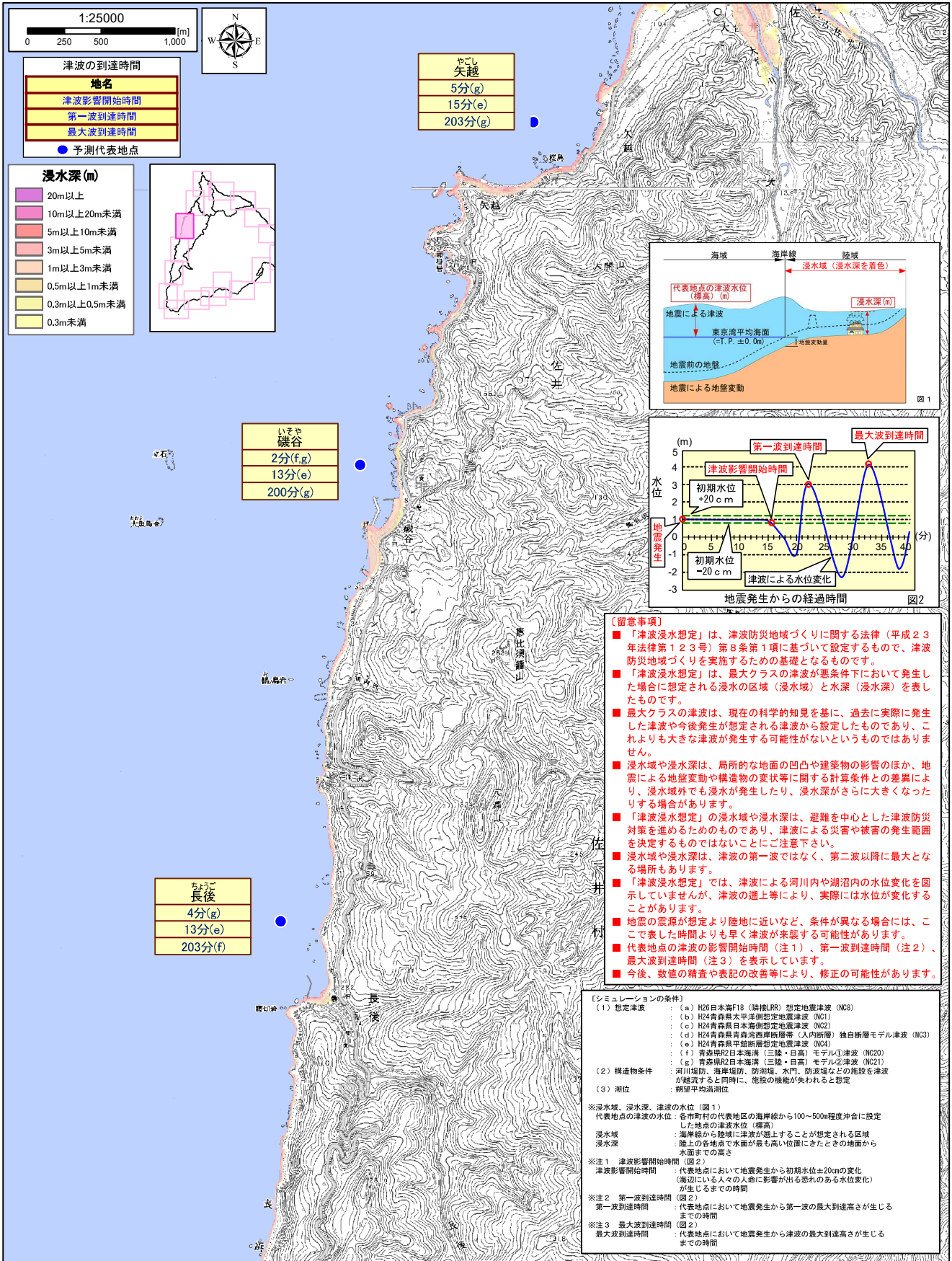
青森県下北八戸沿岸における津波浸水想定図（佐井村3/5）



※令和三年五月 青森県

※この地図の作成に当たっては、国土地理院長の承認を得て、同院発行の数値地図25000（地図画像）を複製した。（測量法に基づく国土地理院長承認（複製）R 2JHf 773、本製品を複製する場合には、国土地理院の長の承認を得なければならない。）

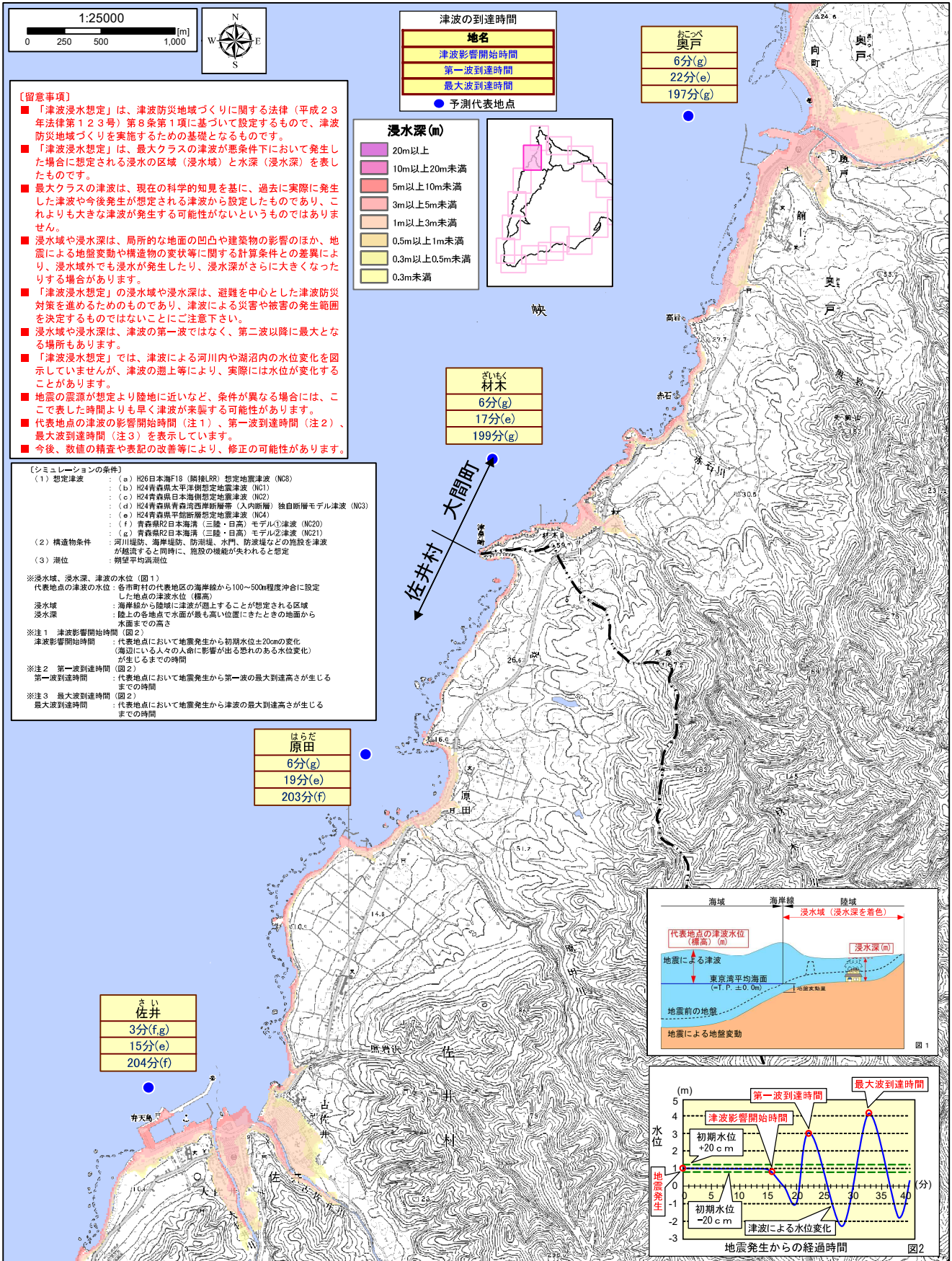
青森県下北八戸沿岸における津波浸水想定図（佐井村4/5）



※令和三年五月 青森県

※この地図の作成に当たっては、国土地理院長の承認を得て、同院発行の数値地図25000（地図画像）を複製した。（測量法に基づく国土地理院長承認（複製）R 2JHf 773、本製品を複製する場合には、国土地理院の長の承認を得なければならない。）

青森県下北八戸沿岸における津波浸水想定図（佐井村5/5～大間町1/2）



※令和三年五月 青森県

※この地図の作成に当たっては、国土地理院長の承認を得て、同院発行の数値地図25000（地図画像）を複製した。（測量法に基づく国土地理院長承認（複製）R2JHf 773、本製品を複製する場合には、国土地理院の長の承認を得なければならない。）