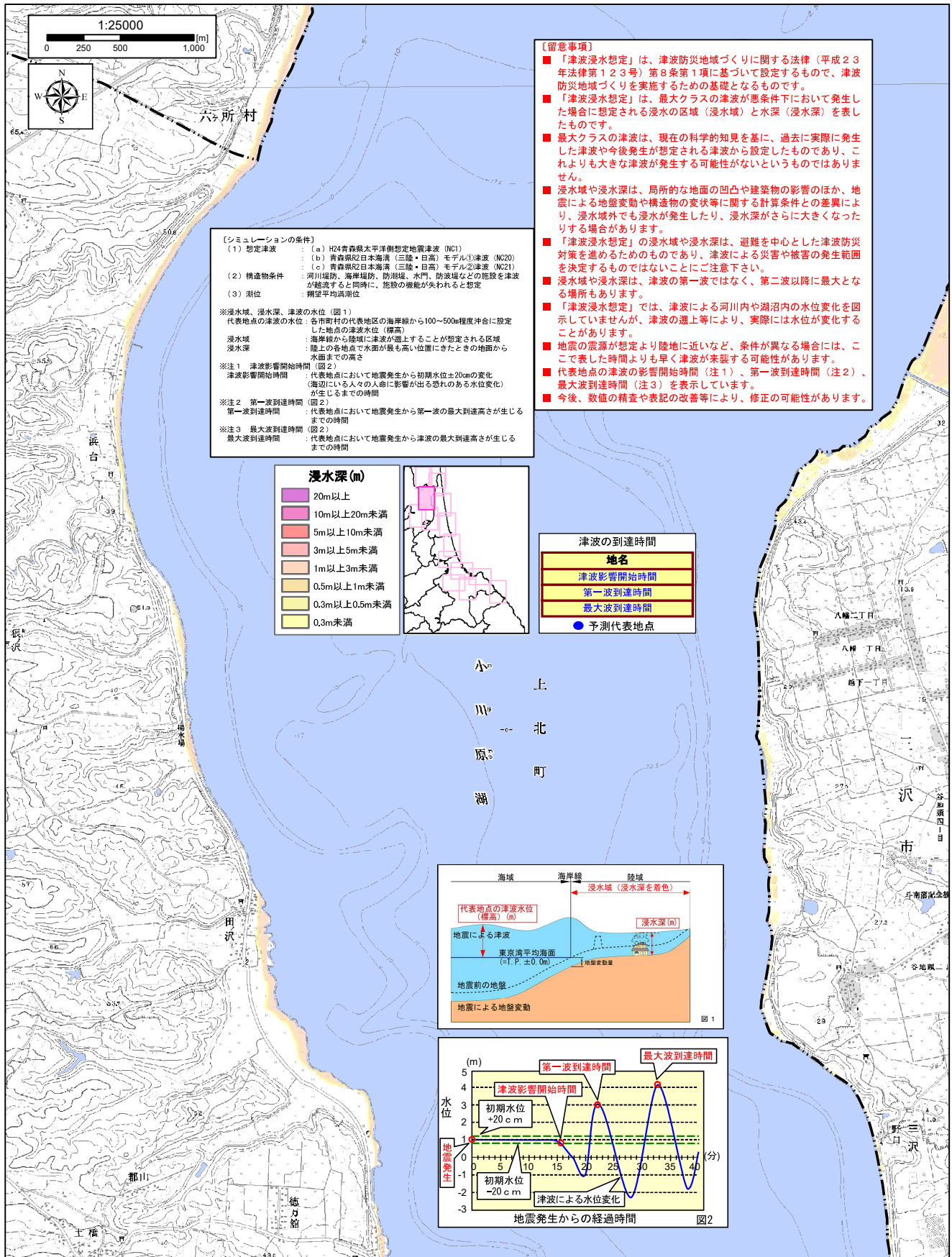


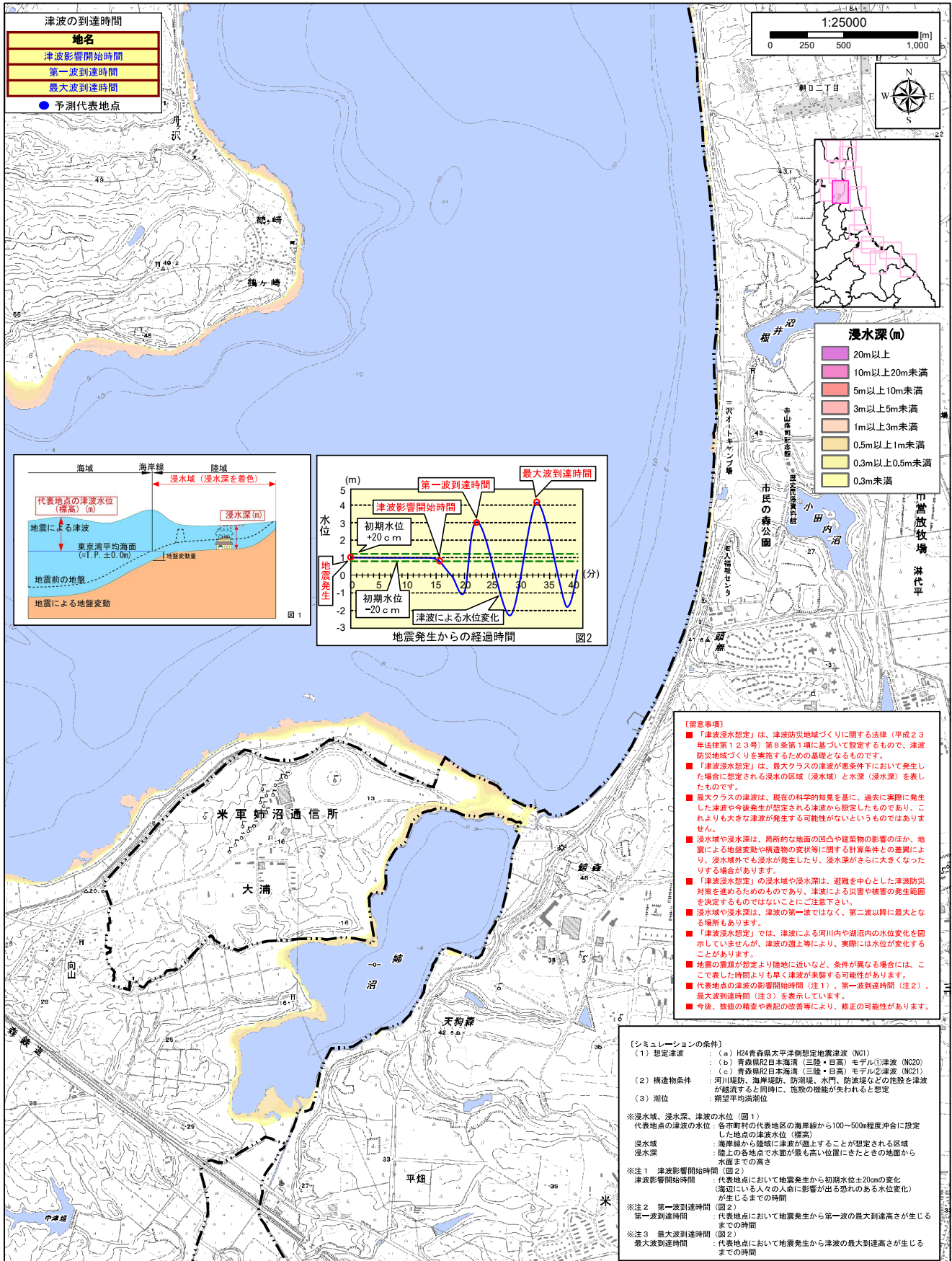
青森県下北八戸沿岸における津波浸水想定図（三沢市2/6～東北町1/3）



※この地図の作成に当たっては、国土地理院長の承認を得て、同院発行の数値地図25000 (地図画像) を複製した。
 (測量法に基づく国土地理院長承認 (複製) R 2JHf 773, 本製品を複製する場合には、国土地理院の長の承認を得なければならない。)

※令和三年五月 青森県

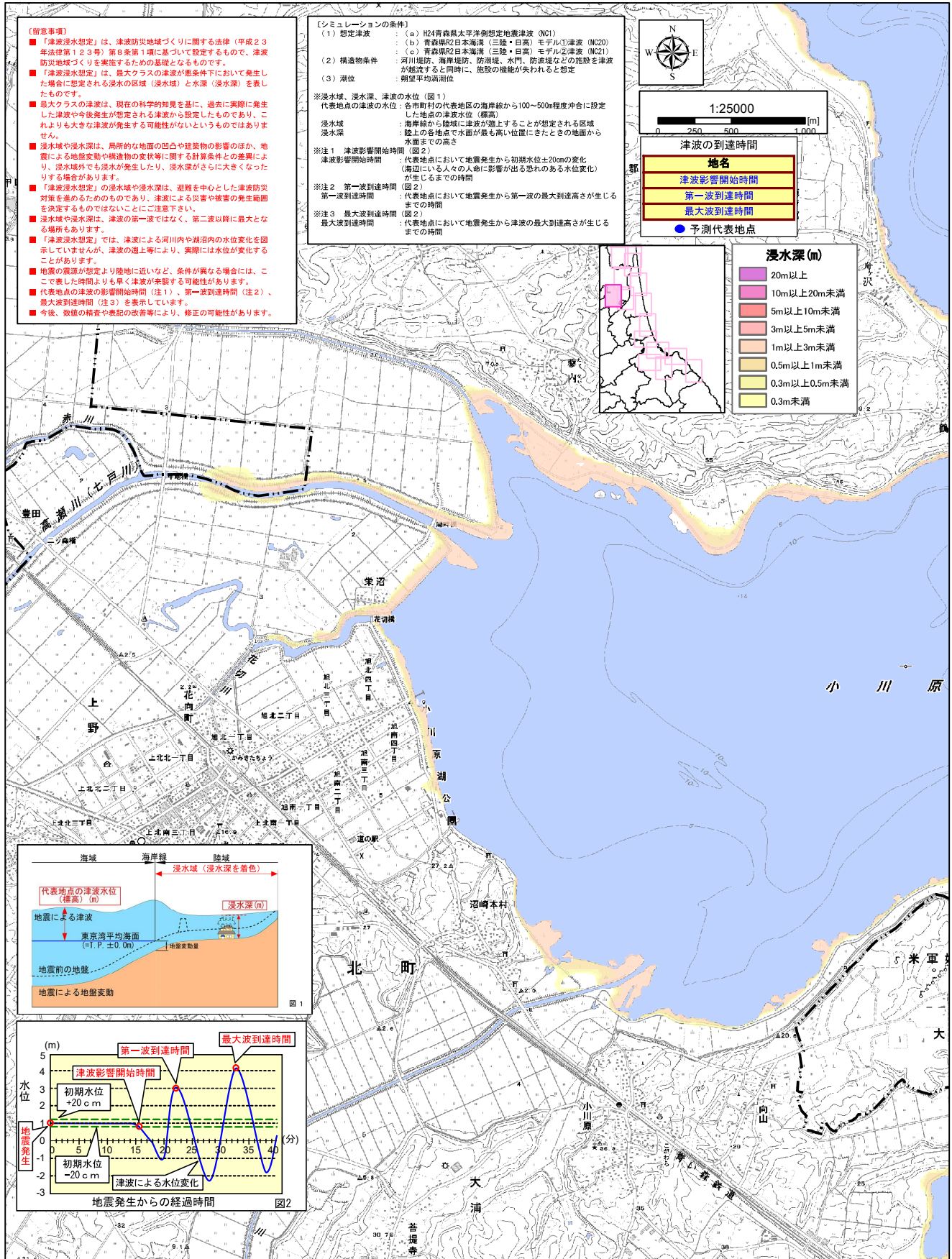
青森県下北八戸沿岸における津波浸水想定図（三沢市4/6～東北町2/3）



※令和三年五月 青森県

※この地図の作成に当たっては、国土地理院長の承認を得て、同院発行の数値地図25000(地図画像)を複製した。(測量法に基づく国土地理院長承認(複製)R 2JHf 773, 本製品を複製する場合には、国土地理院の長の承認を得なければならない。)

青森県下北八戸沿岸における津波浸水想定図(東北町3/3～七戸町)



※令和三年五月 青森県

※この地図の作成に当たっては、国土地理院長の承認を得て、同院発行の数値地図25000(地図画像)を複製した。
 (測量法に基づく国土地理院長承認(複製)R2JHf 773, 本製品を複製する場合には、国土地理院の長の承認を得なければならない。)