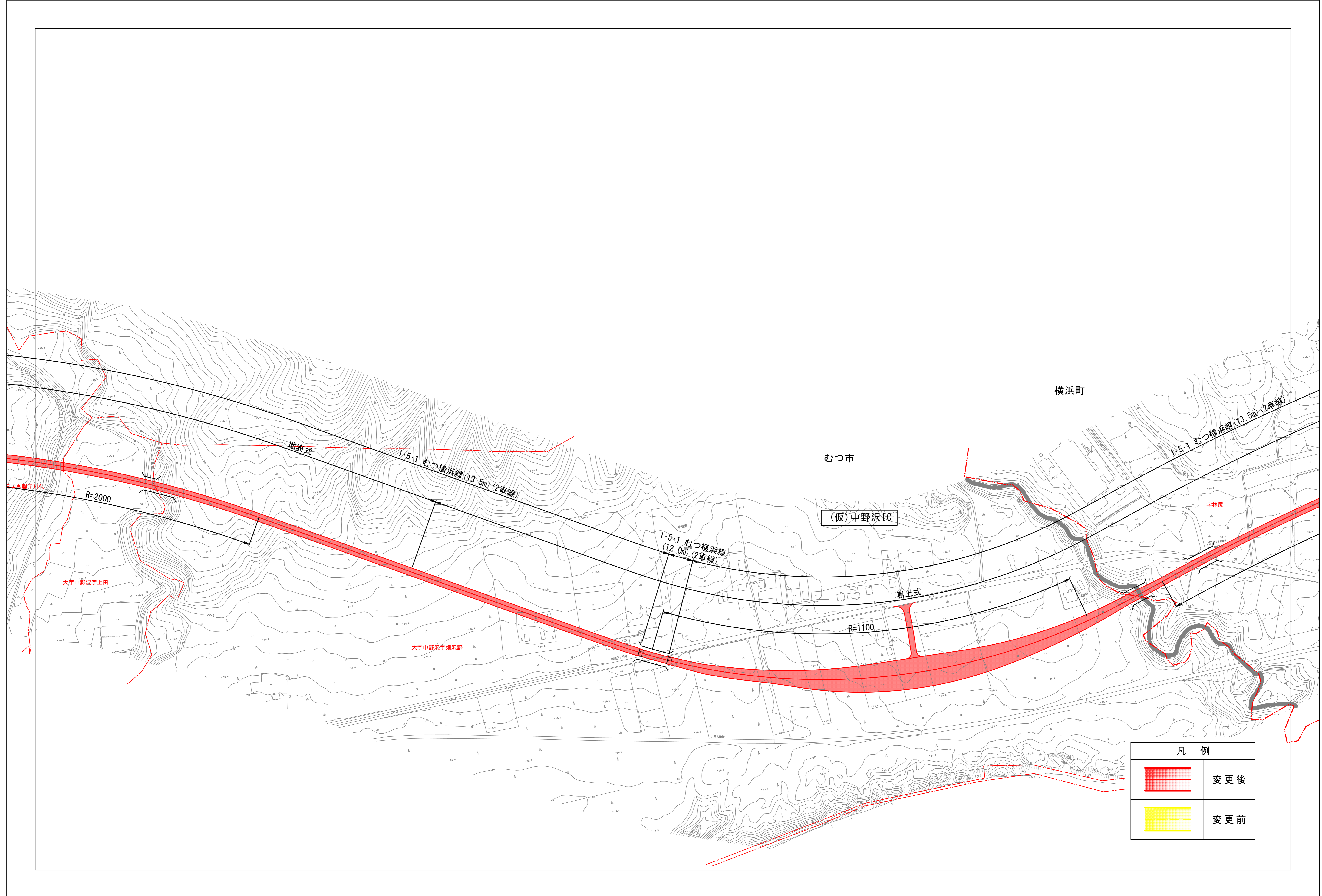
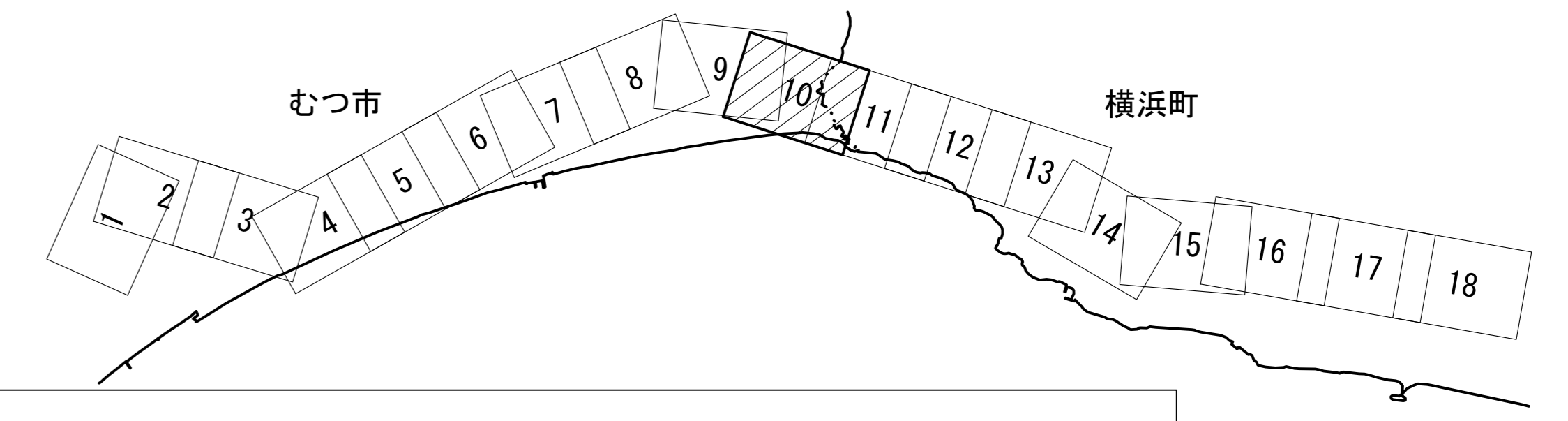
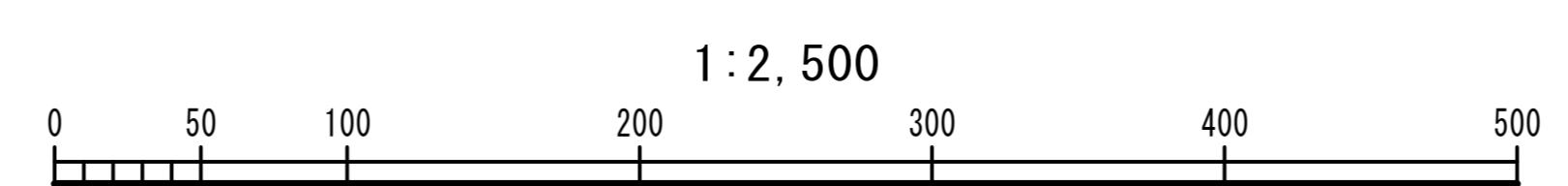


都市計画図 (10)

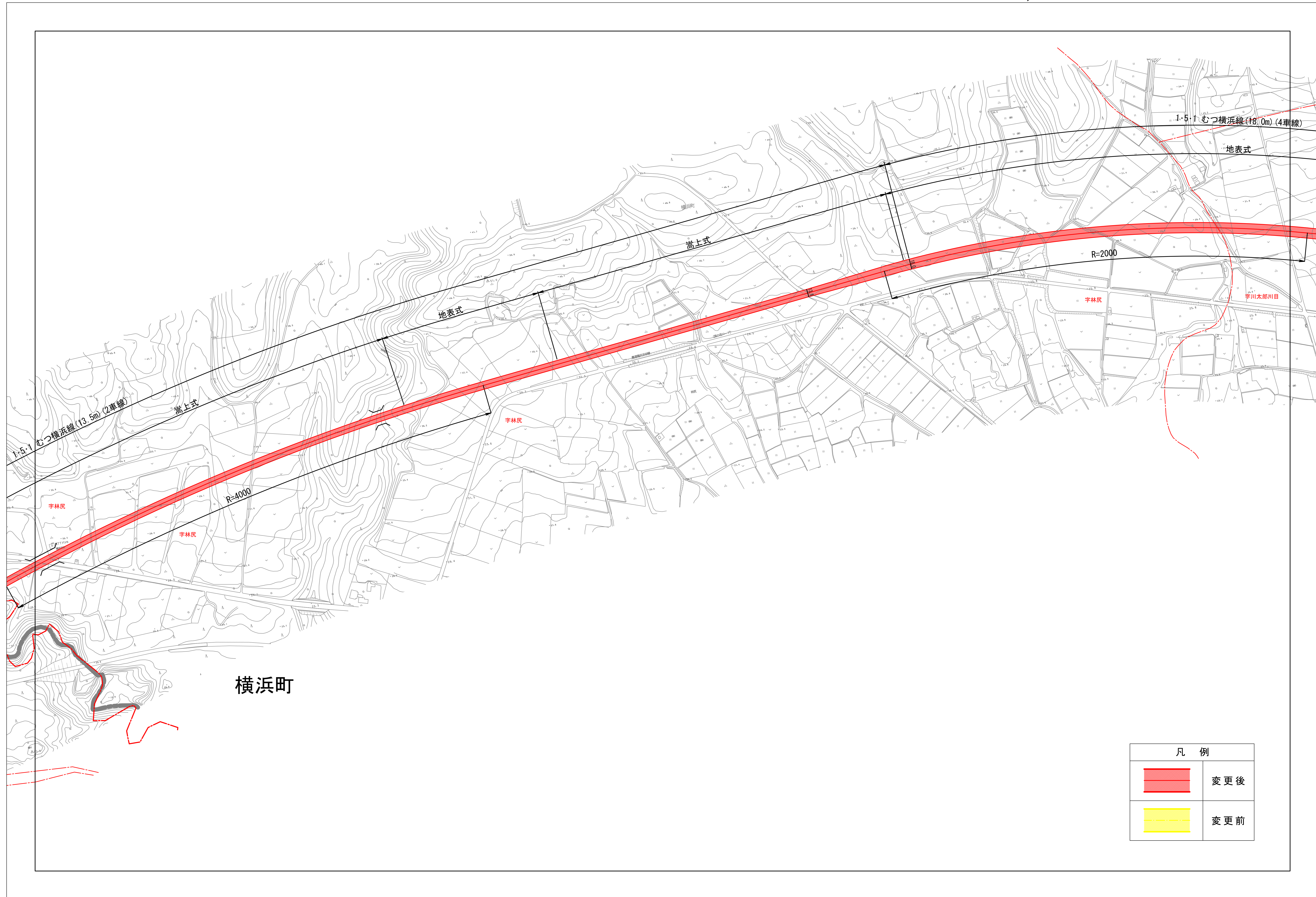
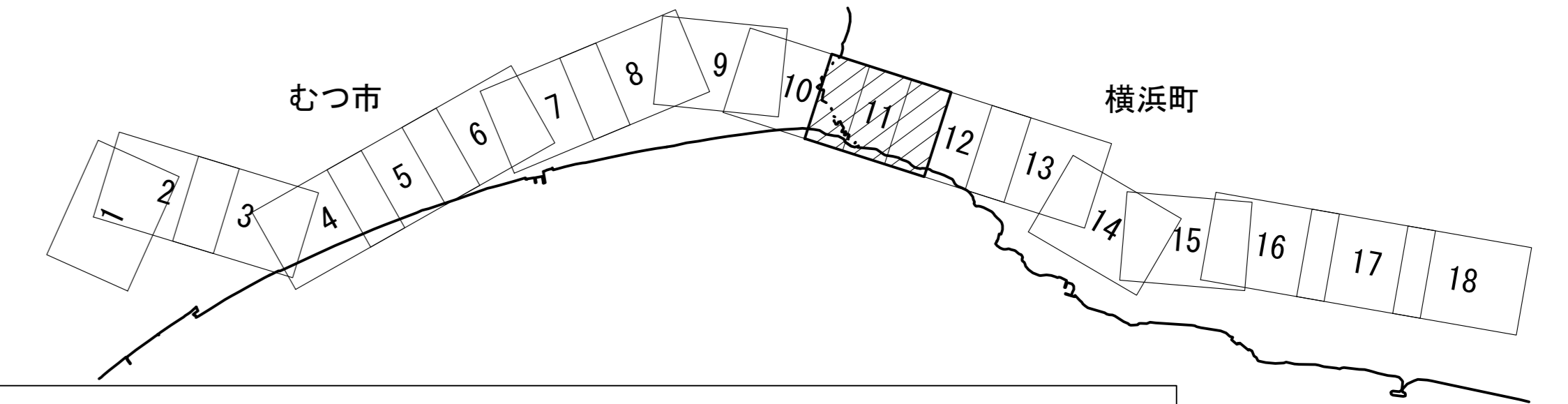


凡例	
	変更後
	変更前

記号	
	20m以上幅員道路
	15m以上幅員道路
	10m以上幅員道路
	6m以上幅員道路
	4m以上幅員道路
	3m以上幅員道路
	2m以上幅員道路
	1.5m以上幅員道路
	1.0m以上幅員道路
	0.5m以上幅員道路
	0.2m以上幅員道路
	0.1m以上幅員道路
	0.05m以上幅員道路
	0.02m以上幅員道路
	0.01m以上幅員道路
	0.005m以上幅員道路
	0.002m以上幅員道路
	0.001m以上幅員道路
	0.0005m以上幅員道路
	0.0002m以上幅員道路
	0.0001m以上幅員道路
	0.00005m以上幅員道路
	0.00002m以上幅員道路
	0.00001m以上幅員道路
	0.000005m以上幅員道路
	0.000002m以上幅員道路
	0.000001m以上幅員道路
	0.0000005m以上幅員道路
	0.0000002m以上幅員道路
	0.0000001m以上幅員道路
	0.00000005m以上幅員道路
	0.00000002m以上幅員道路
	0.00000001m以上幅員道路
	0.000000005m以上幅員道路
	0.000000002m以上幅員道路
	0.000000001m以上幅員道路
	0.0000000005m以上幅員道路
	0.0000000002m以上幅員道路
	0.0000000001m以上幅員道路
	0.00000000005m以上幅員道路
	0.00000000002m以上幅員道路
	0.00000000001m以上幅員道路
	0.000000000005m以上幅員道路
	0.000000000002m以上幅員道路
	0.000000000001m以上幅員道路
	0.0000000000005m以上幅員道路
	0.0000000000002m以上幅員道路
	0.0000000000001m以上幅員道路
	0.00000000000005m以上幅員道路
	0.00000000000002m以上幅員道路
	0.00000000000001m以上幅員道路
	0.000000000000005m以上幅員道路
	0.000000000000002m以上幅員道路
	0.000000000000001m以上幅員道路
	0.0000000000000005m以上幅員道路
	0.0000000000000002m以上幅員道路
	0.0000000000000001m以上幅員道路
	0.00000000000000005m以上幅員道路
	0.00000000000000002m以上幅員道路
	0.00000000000000001m以上幅員道路

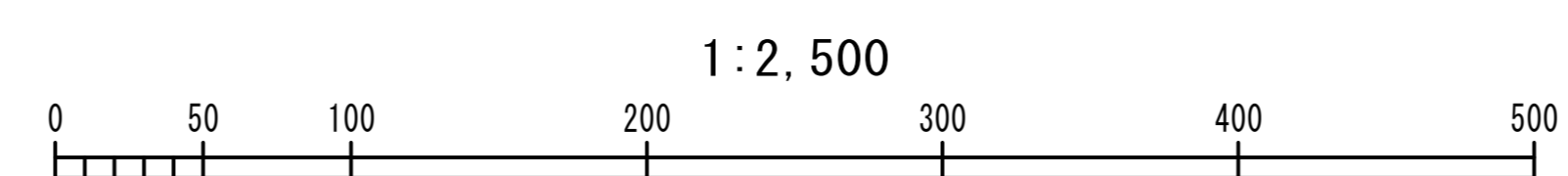


都市計画図（11）


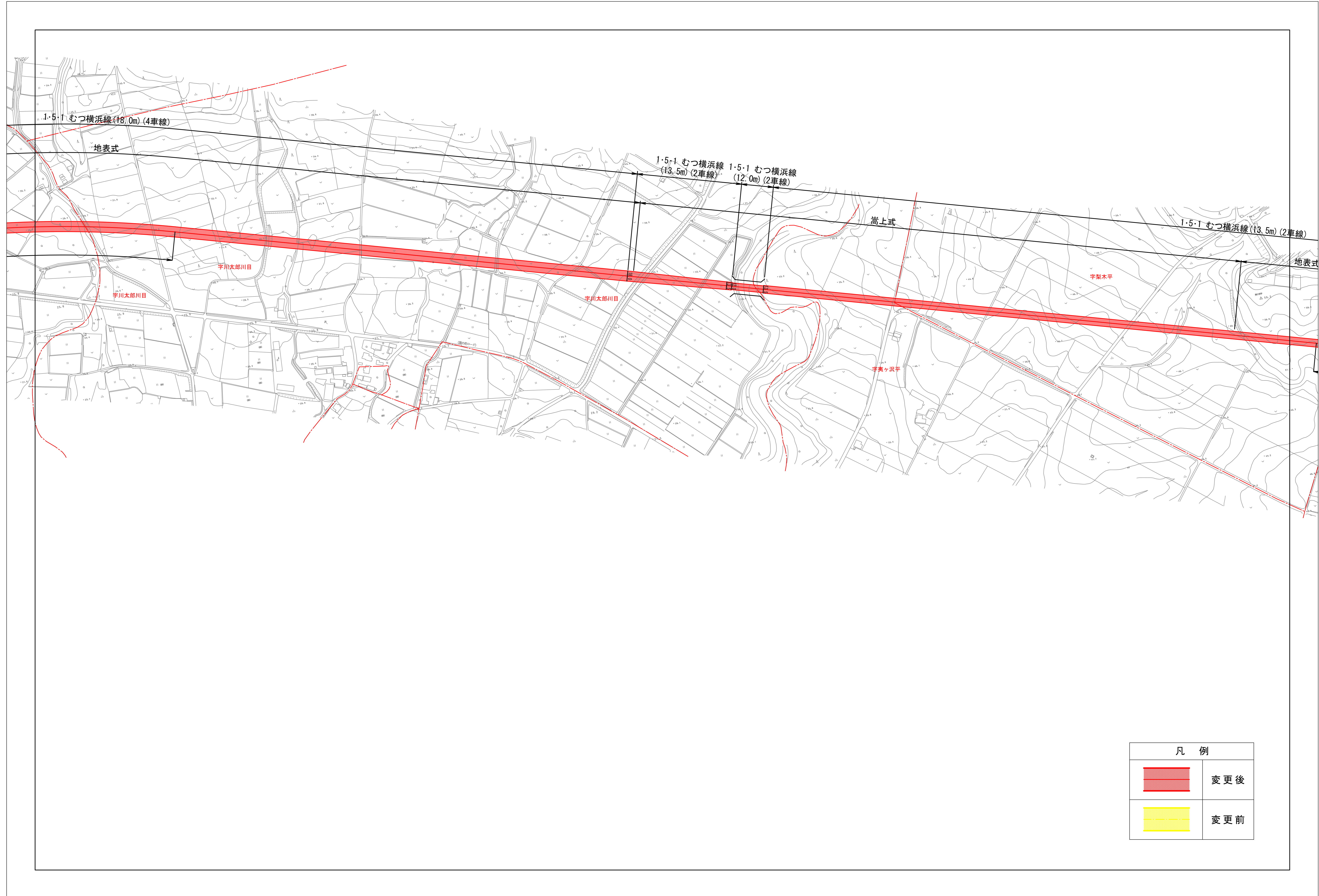
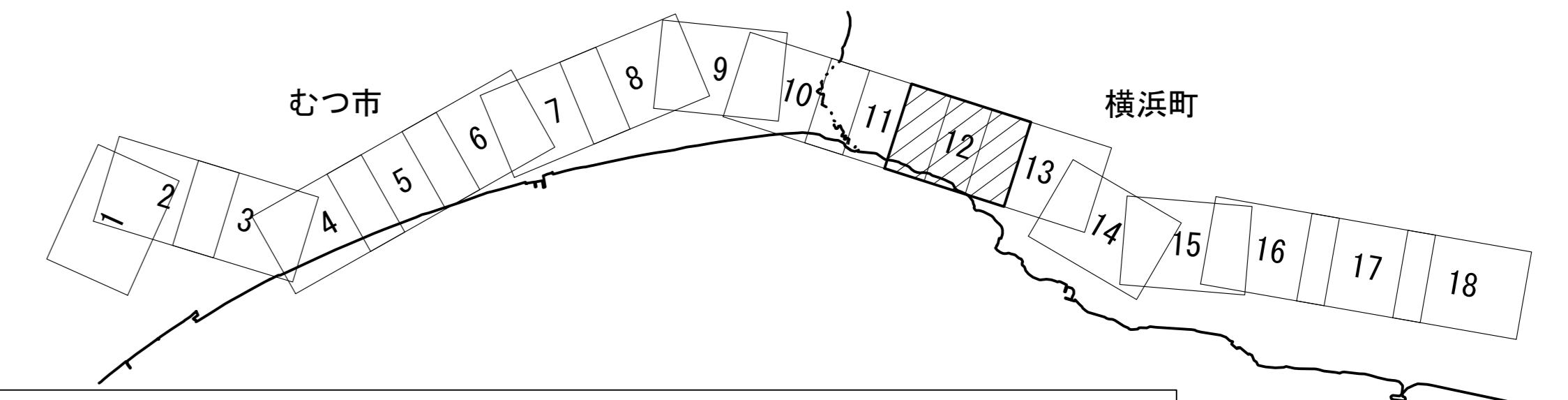


凡例	
[Red filled box]	変更後
[Yellow filled box]	変更前

記号	
[Symbol]	国道路
[Symbol]	都道府県道
[Symbol]	市道
[Symbol]	町道
[Symbol]	村道
[Symbol]	河川
[Symbol]	緑地
[Symbol]	公園
[Symbol]	墓地
[Symbol]	体育施設
[Symbol]	学校
[Symbol]	公共施設
[Symbol]	その他



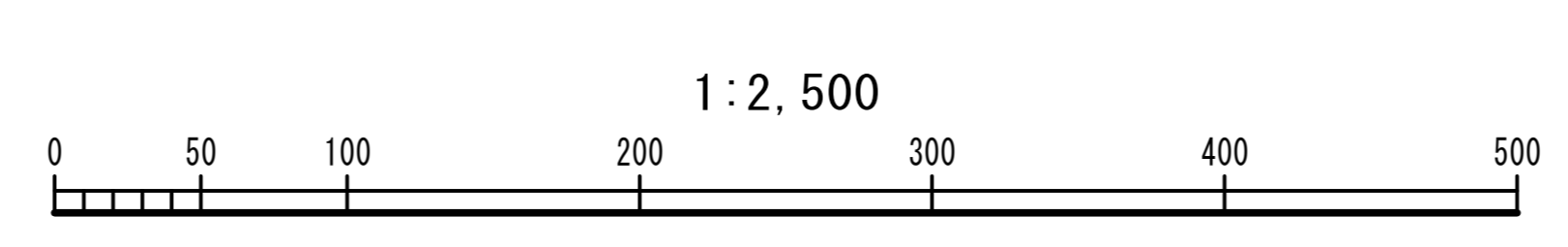
都市計画図 (12)




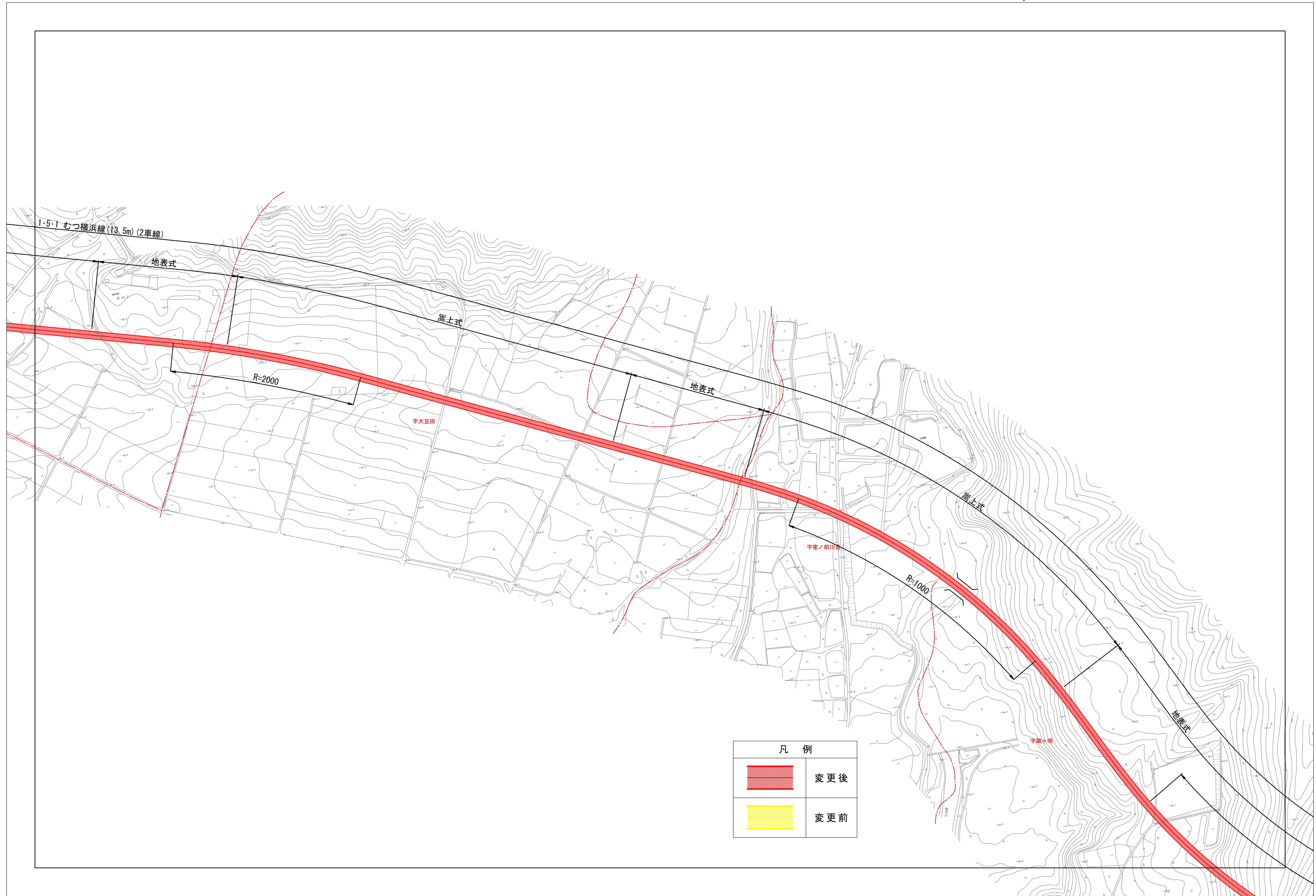
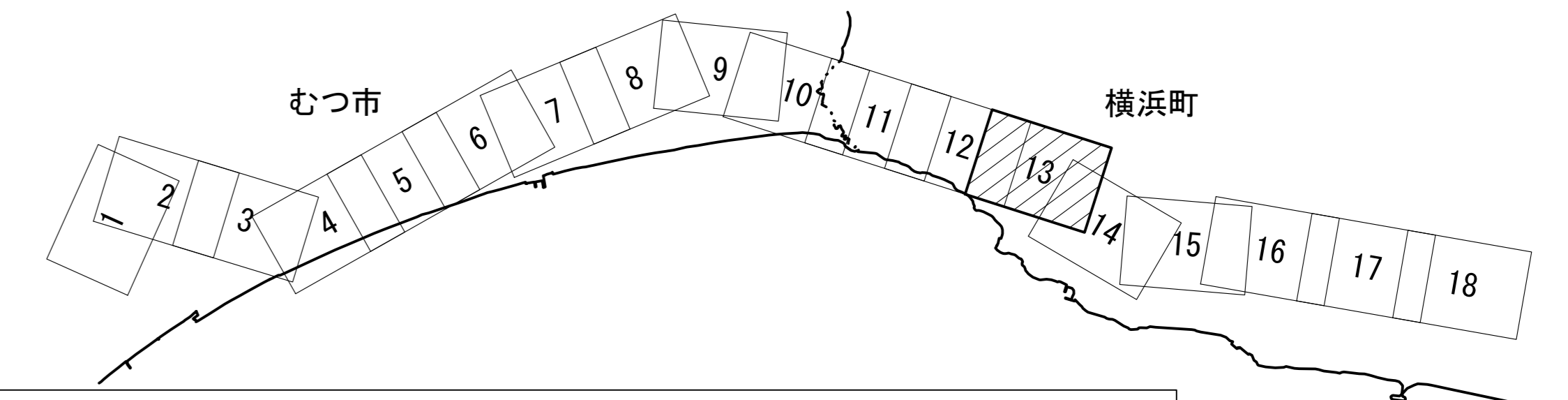
凡 例	
	変更後
	変更前

記 号

	国 道	特 定 区 域	特 定 区 域	特 定 区 域	特 定 区 域
	都 道 府 道	特 定 区 域	特 定 区 域	特 定 区 域	特 定 区 域
	市 町 村 道	特 定 区 域	特 定 区 域	特 定 区 域	特 定 区 域
	駅	特 定 区 域	特 定 区 域	特 定 区 域	特 定 区 域
	学 校	特 定 区 域	特 定 区 域	特 定 区 域	特 定 区 域
	公園	特 定 区 域	特 定 区 域	特 定 区 域	特 定 区 域
	河 川	特 定 区 域	特 定 区 域	特 定 区 域	特 定 区 域
	道	特 定 区 域	特 定 区 域	特 定 区 域	特 定 区 域
	建 物	特 定 区 域	特 定 区 域	特 定 区 域	特 定 区 域
	樹 木	特 定 区 域	特 定 区 域	特 定 区 域	特 定 区 域
	塀	特 定 区 域	特 定 区 域	特 定 区 域	特 定 区 域
	電 柱	特 定 区 域	特 定 区 域	特 定 区 域	特 定 区 域
	水 塔	特 定 区 域	特 定 区 域	特 定 区 域	特 定 区 域
	下水 管	特 定 区 域	特 定 区 域	特 定 区 域	特 定 区 域
	排水 管	特 定 区 域	特 定 区 域	特 定 区 域	特 定 区 域
	電 話 線	特 定 区 域	特 定 区 域	特 定 区 域	特 定 区 域
	電 力 線	特 定 区 域	特 定 区 域	特 定 区 域	特 定 区 域
	ガス 管	特 定 区 域	特 定 区 域	特 定 区 域	特 定 区 域
	水 管	特 定 区 域	特 定 区 域	特 定 区 域	特 定 区 域
	道 幅	特 定 区 域	特 定 区 域	特 定 区 域	特 定 区 域
	道 名	特 定 区 域	特 定 区 域	特 定 区 域	特 定 区 域
	道 番	特 定 区 域	特 定 区 域	特 定 区 域	特 定 区 域
	道 長	特 定 区 域	特 定 区 域	特 定 区 域	特 定 区 域
	道 幅	特 定 区 域	特 定 区 域	特 定 区 域	特 定 区 域
	道 長	特 定 区 域	特 定 区 域	特 定 区 域	特 定 区 域



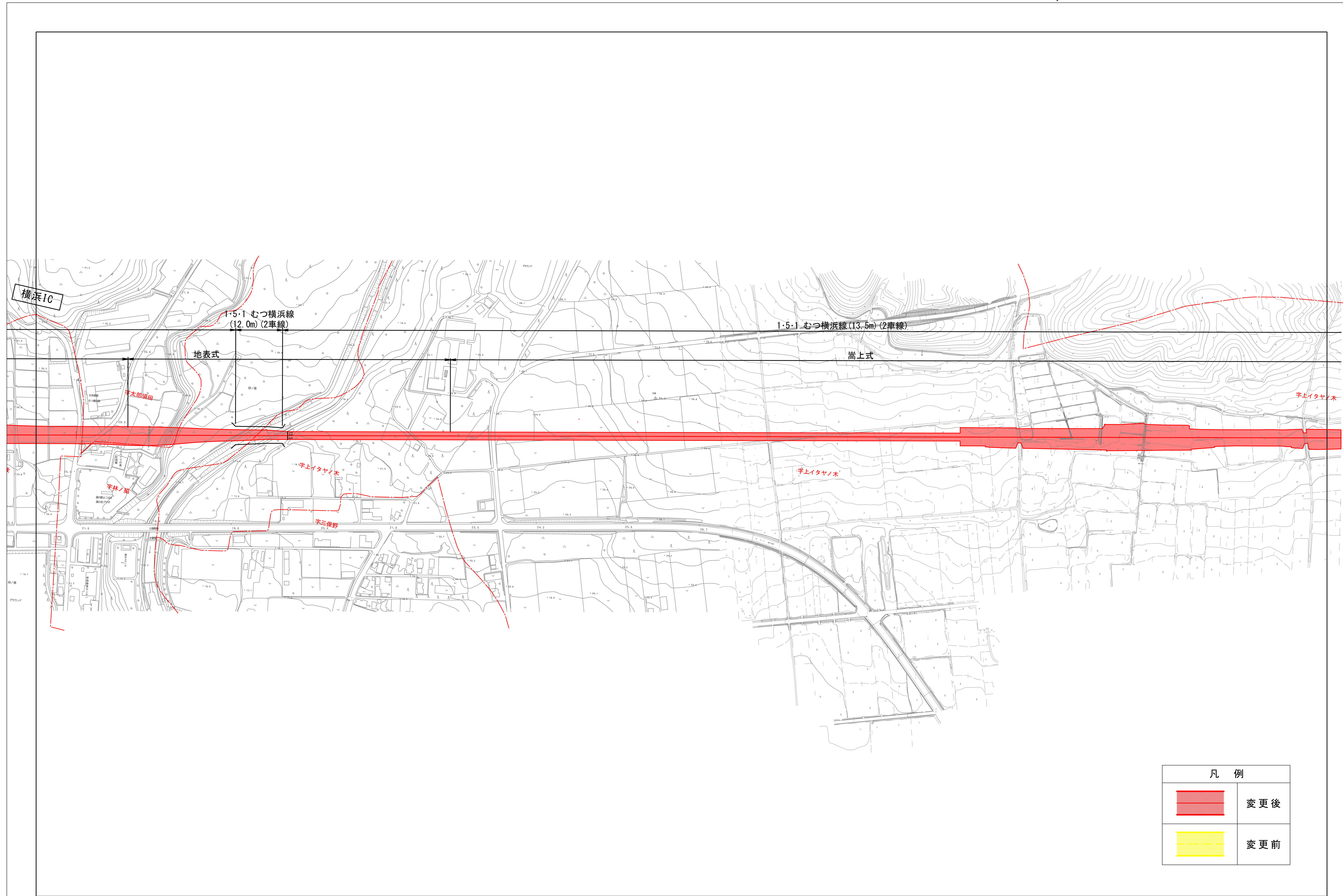
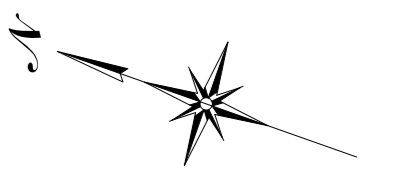
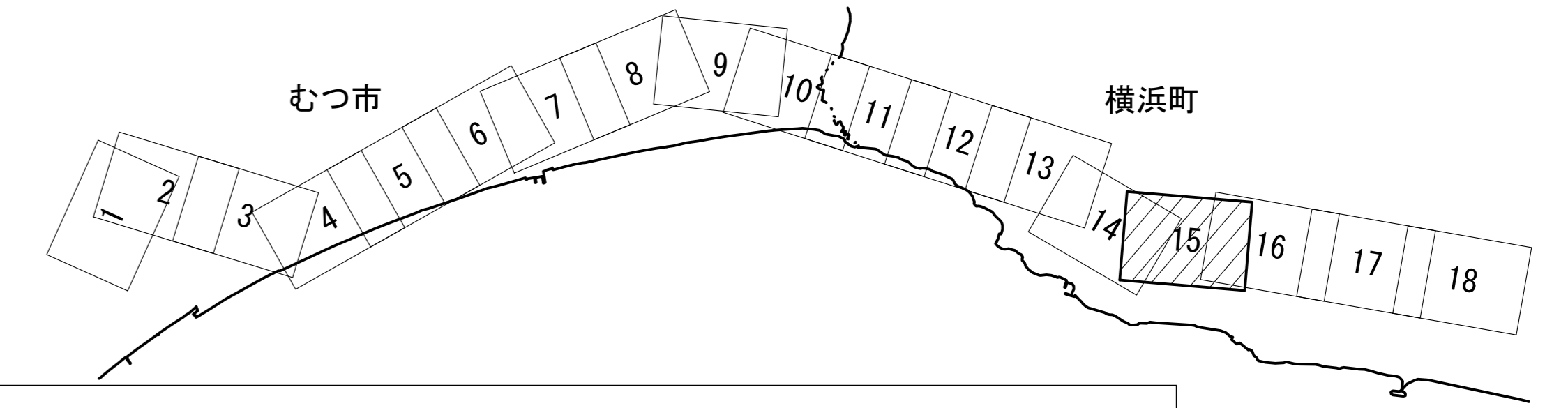
都市計画図 (13)





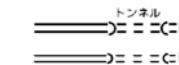
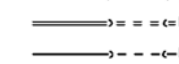
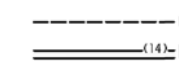
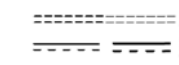


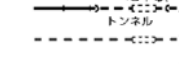





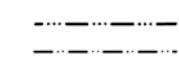


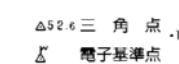
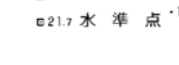












凡例	
	变更后
	变更前

記号	説明
	2等以上道路
	3等道路
	4等道路
	5等道路
	6等道路
	7等道路
	8等道路
	9等道路
	10等道路
	11等道路
	12等道路
	13等道路
	14等道路
	15等道路
	16等道路
	17等道路
	18等道路
	19等道路
	20等道路
	21等道路
	22等道路
	23等道路
	24等道路
	25等道路
	26等道路
	27等道路
	28等道路
	29等道路
	30等道路
	31等道路
	32等道路
	33等道路
	34等道路
	35等道路
	36等道路
	37等道路
	38等道路
	39等道路
	40等道路
	41等道路
	42等道路
	43等道路
	44等道路
	45等道路
	46等道路
	47等道路
	48等道路
	49等道路
	50等道路
	51等道路
	52等道路
	53等道路
	54等道路
	55等道路
	56等道路
	57等道路
	58等道路
	59等道路
	60等道路
	61等道路
	62等道路
	63等道路
	64等道路
	65等道路
	66等道路
	67等道路
	68等道路
	69等道路
	70等道路
	71等道路
	72等道路
	73等道路
	74等道路
	75等道路
	76等道路
	77等道路
	78等道路
	79等道路
	80等道路
	81等道路
	82等道路
	83等道路
	84等道路
	85等道路
	86等道路
	87等道路
	88等道路
	89等道路
	90等道路
	91等道路
	92等道路
	93等道路
	94等道路
	95等道路
	96等道路
	97等道路
	98等道路
	99等道路
	100等道路

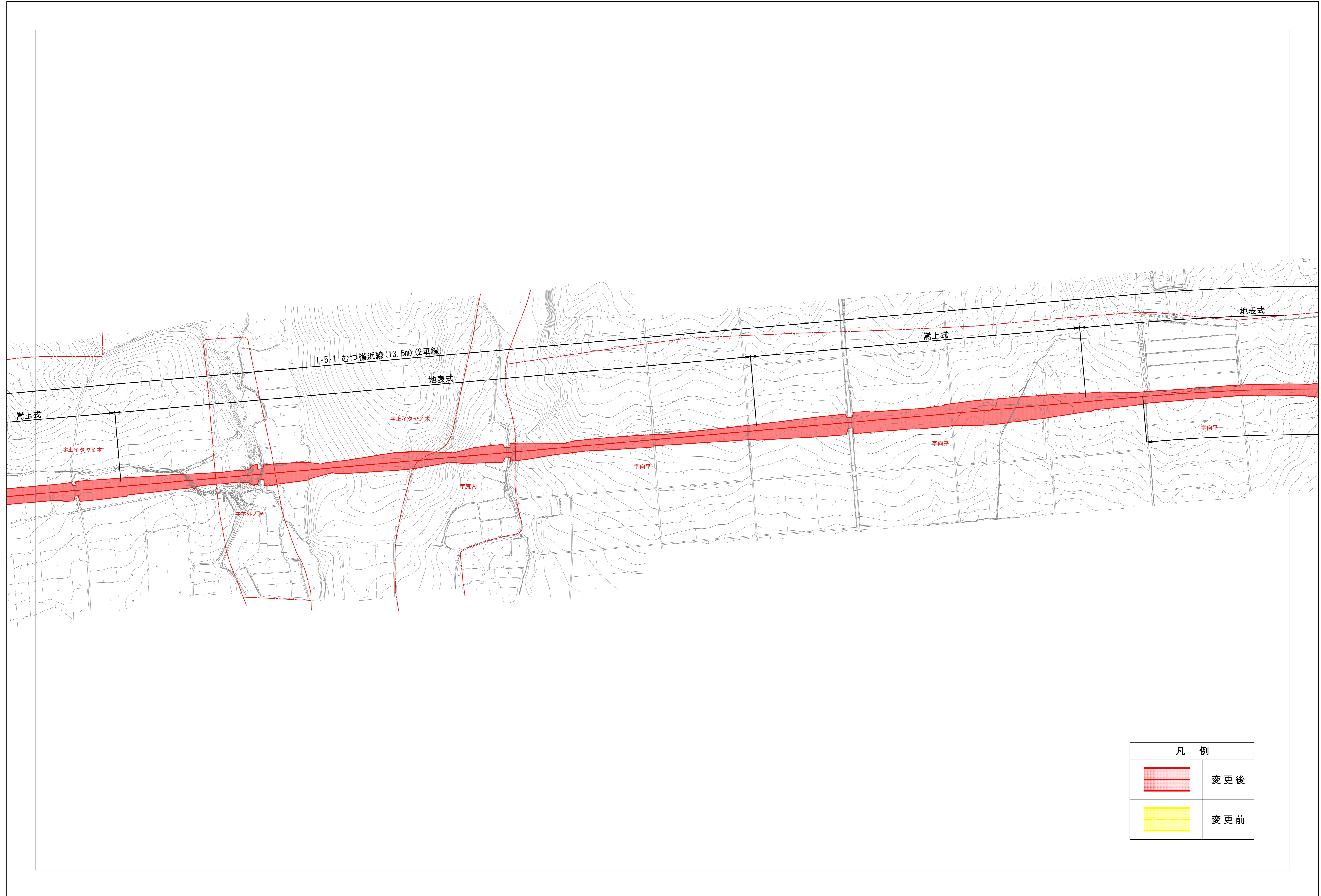

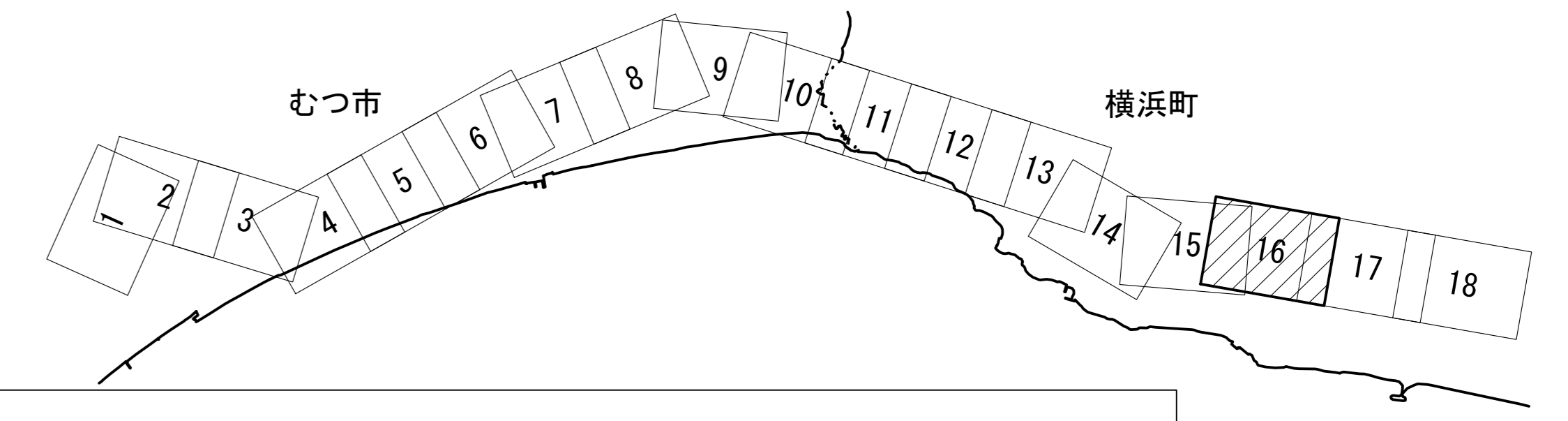
都市計画図 (15)



凡例	
	変更後
	変更前

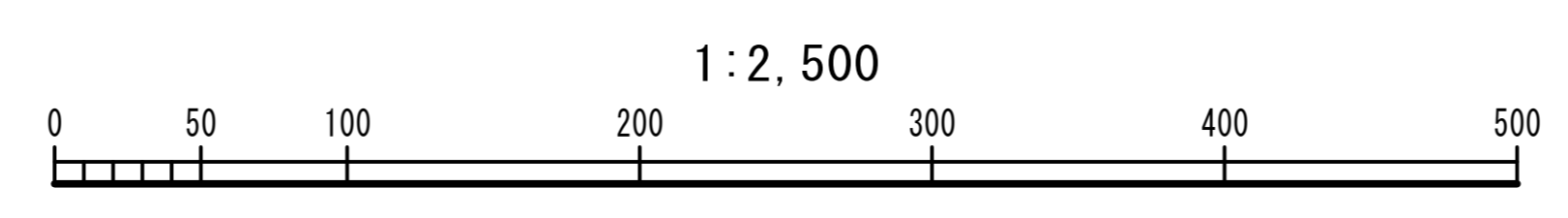
記号	
	2次線 (2車線以上)
	1次線 (2車線以上)
	1次線 (2車線以上)
	1次線 (2車線以上)
	1次線 (2車線以上)
	1次線 (2車線以上)
	1次線 (2車線以上)
	1次線 (2車線以上)
	1次線 (2車線以上)
	1次線 (2車線以上)
	1次線 (2車線以上)
	1次線 (2車線以上)
	1次線 (2車線以上)
	1次線 (2車線以上)
	1次線 (2車線以上)
	1次線 (2車線以上)
	1次線 (2車線以上)
	1次線 (2車線以上)
	1次線 (2車線以上)
	1次線 (2車線以上)
	1次線 (2車線以上)
	1次線 (2車線以上)
	1次線 (2車線以上)
	1次線 (2車線以上)
	1次線 (2車線以上)
	1次線 (2車線以上)
	1次線 (2車線以上)
	1次線 (2車線以上)
	1次線 (2車線以上)

都市計画図 (16)

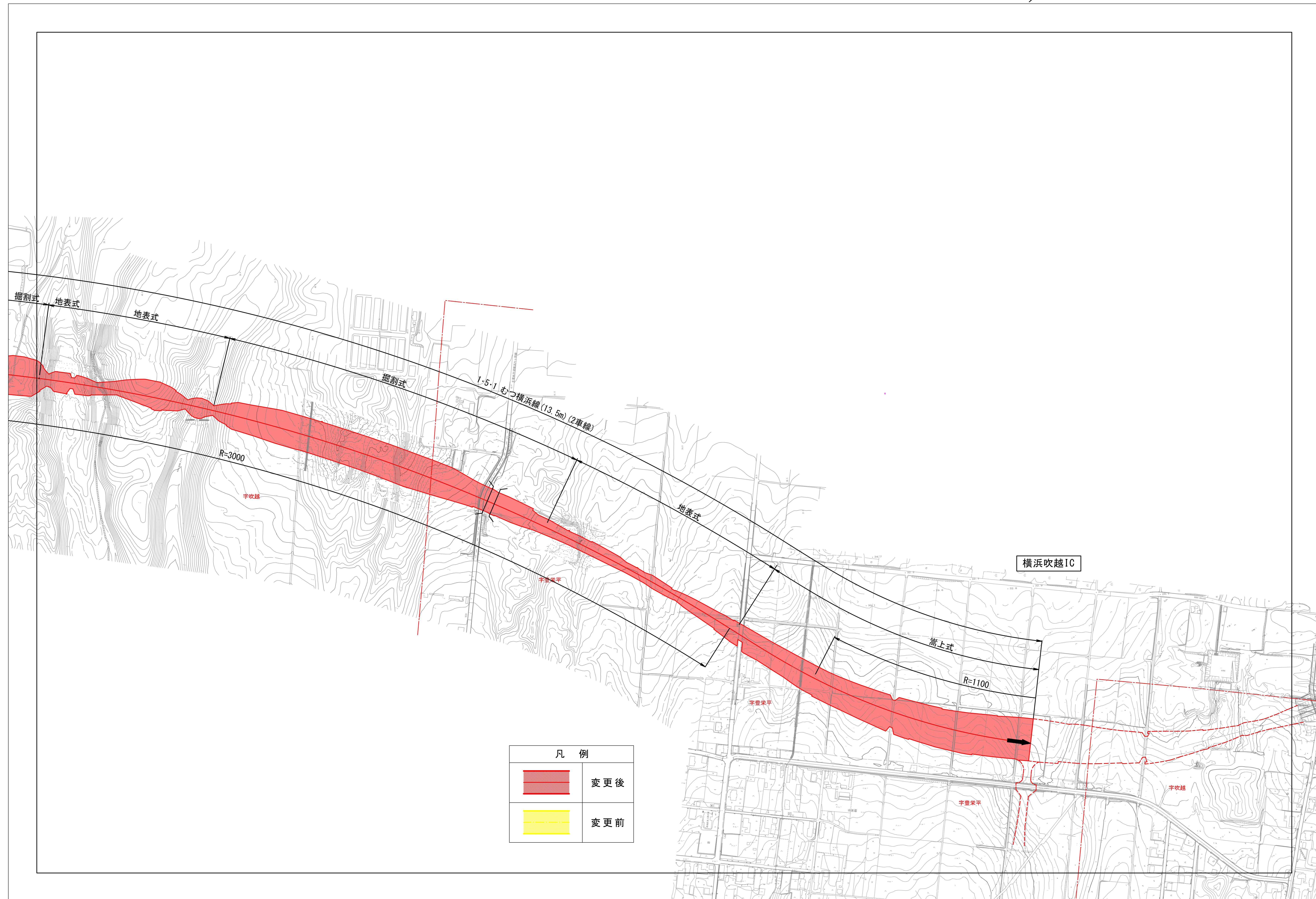

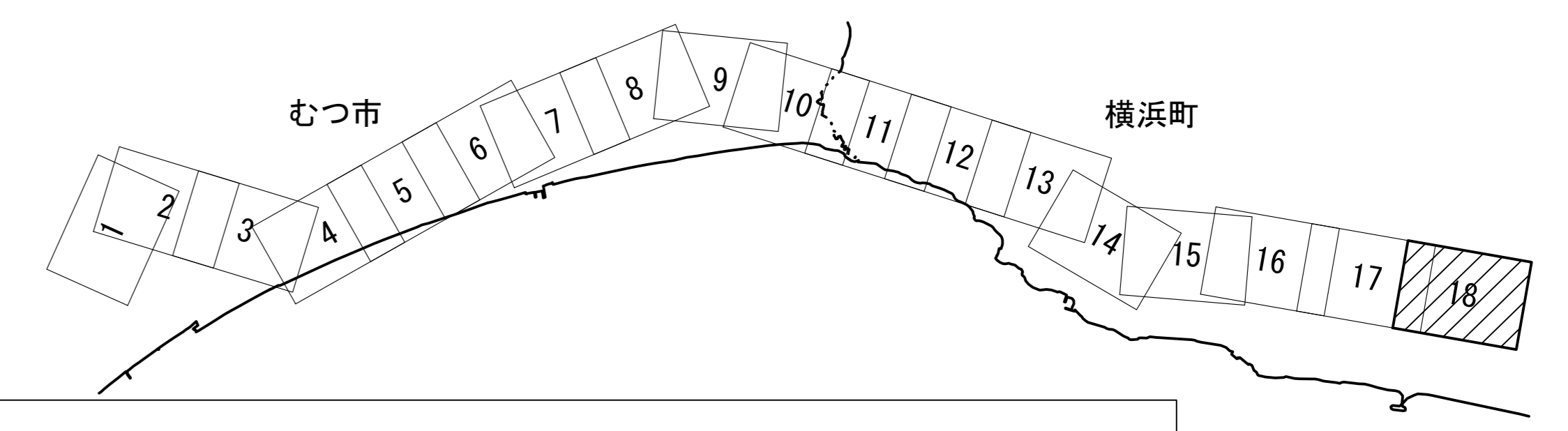


凡例	
	変更後
	変更前

記号	
	10m幅員以上の道路
	5m幅員以上の道路
	3m幅員以上の道路
	2m幅員以上の道路
	1.5m幅員以上の道路
	1m幅員以上の道路
	0.5m幅員以上の道路
	0.2m幅員以上の道路
	0.1m幅員以上の道路
	0.05m幅員以上の道路
	0.02m幅員以上の道路
	0.01m幅員以上の道路
	0.005m幅員以上の道路
	0.002m幅員以上の道路
	0.001m幅員以上の道路
	0.0005m幅員以上の道路
	0.0002m幅員以上の道路
	0.0001m幅員以上の道路
	0.00005m幅員以上の道路
	0.00002m幅員以上の道路
	0.00001m幅員以上の道路
	0.000005m幅員以上の道路
	0.000002m幅員以上の道路
	0.000001m幅員以上の道路
	0.0000005m幅員以上の道路
	0.0000002m幅員以上の道路
	0.0000001m幅員以上の道路
	0.00000005m幅員以上の道路
	0.00000002m幅員以上の道路
	0.00000001m幅員以上の道路
	0.000000005m幅員以上の道路
	0.000000002m幅員以上の道路
	0.000000001m幅員以上の道路
	0.0000000005m幅員以上の道路
	0.0000000002m幅員以上の道路
	0.0000000001m幅員以上の道路
	0.00000000005m幅員以上の道路
	0.00000000002m幅員以上の道路
	0.00000000001m幅員以上の道路
	0.000000000005m幅員以上の道路
	0.000000000002m幅員以上の道路
	0.000000000001m幅員以上の道路
	0.0000000000005m幅員以上の道路
	0.0000000000002m幅員以上の道路
	0.0000000000001m幅員以上の道路
	0.00000000000005m幅員以上の道路
	0.00000000000002m幅員以上の道路
	0.00000000000001m幅員以上の道路
	0.000000000000005m幅員以上の道路
	0.000000000000002m幅員以上の道路
	0.000000000000001m幅員以上の道路
	0.0000000000000005m幅員以上の道路
	0.0000000000000002m幅員以上の道路
	0.0000000000000001m幅員以上の道路
	0.00000000000000005m幅員以上の道路
	0.00000000000000002m幅員以上の道路
	0.00000000000000001m幅員以上の道路
	0.000000000000000005m幅員以上の道路
	0.000000000000000002m幅員以上の道路
	0.000000000000000001m幅員以上の道路
	0.0000000000000000005m幅員以上の道路
	0.0000000000000000002m幅員以上の道路
	0.0000000000000000001m幅員以上の道路
	0.00000000000000000005m幅員以上の道路
	0.00000000000000000002m幅員以上の道路
	0.00000000000000000001m幅員以上の道路



都市計画図 (18)



凡例	
	変更後
	変更前

記号	内容	記号	内容
○	市界	○	学区
●	町界	○	公園
■	大字界	○	緑地
▲	大字界	○	土地区画
○	大字界	○	指定区域
○	大字界	○	指定区域
○	大字界	○	指定区域
○	大字界	○	指定区域

1:2,500

