下北路線地圖

SHIMOKITA ROUTE MAP

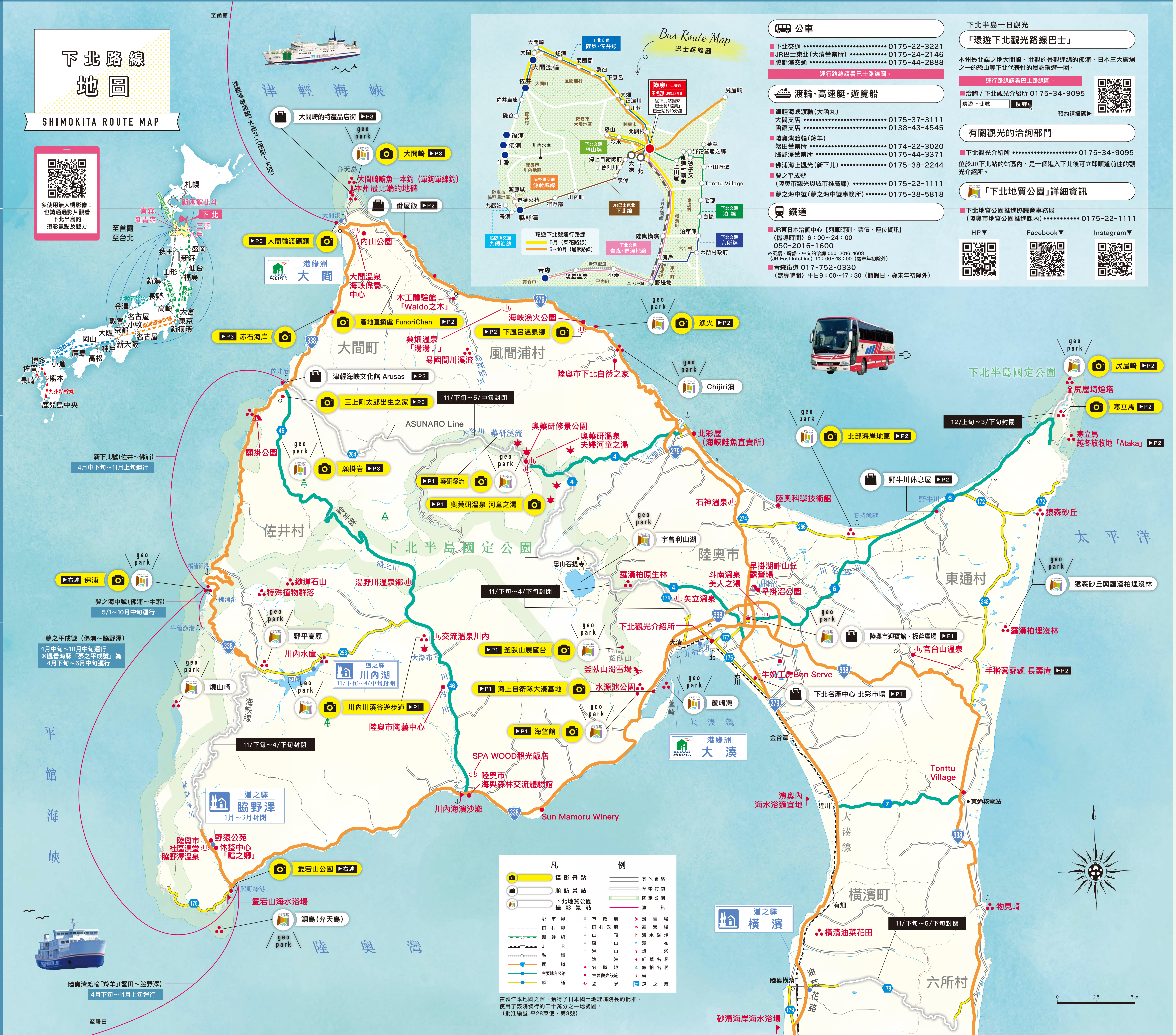

公車

- 下北交通 …… 0175-22-3221
- JR巴士東北（大湊營業所）…… 0175-24-2146
- 脇野澤交通 …… 0175-44-2888

運行路線請看巴士路線圖。

渡輪・高速艇・遊覽船

- 津輕海峽渡輪（大函丸）
  大間支店 …… 0175-37-3111
  函館支店 …… 0138-43-4545
- 陸奧灣渡輪（羚羊）
  蟹田營業所 …… 0174-22-3020
  脇野澤營業所 …… 0175-44-3371
- 佛浦海上觀光（新下北）…… 0175-38-2244
- 夢之平成號
  （陸奧市觀光與城市推廣課）…… 0175-22-1111
- 夢之海中號（夢之海中號事務所）…… 0175-38-5818

鐵道

- JR東日本洽詢中心【列車時刻、票價、座位資訊】
  〈嚮導時間〉6：00～24：00
  050-2016-1600
  ※英語、韓語、中文的洽詢 050-2016-1603
  〈JR East InfoLine〉10：00～18：00（歲末年初除外）
- 青森鐵道 017-752-0330
  〈嚮導時間〉平日9：00～17：30（節假日、歲末年初除外）

下北半島一日觀光

「環遊下北觀光路線巴士」

本州最北端之地大間崎、壯觀的景觀連綿的佛浦、日本三大靈場之一的恐山等下北代表性的景點環遊一圈。

運行路線請看巴士路線圖。

- 洽詢 / 下北觀光介紹所 0175-34-9095

環遊下北號 搜尋

預約請掃碼▶

有關觀光的洽詢部門

- 下北觀光介紹所 …… 0175-34-9095

位於JR下北站的站區內，是一個進入下北後可立即順道前往的觀光介紹所。

「下北地質公園」詳細資訊

- 下北地質公園推進協議會事務局
  （陸奧市地質公園推進課內）…… 0175-22-1111

HP▼ Facebook▼ Instagram▼

SHIMOKITA Geopark

與大海共生的「板斧」形的大地 本州最北的地質公園

地質公園是地質與公園的組合詞，是通過保護和活用瞭解地球歷史的珍貴地質遺產及地區資源來進行永續發展的地區建設之措施。以「教育與研究」、「保護與保全」、「經濟活動」為工作的三大支柱，推進著深入理解鄉土的人才培養、地區特色的構建、永續發展的社會建設。

地區的名勝及名產誕生的背景與該地區特有的地形、氣候、海流等有關。通過實際觀察、接觸，可親身感受大地、自然、人們生活之間的聯繫。不僅是地形及地質，請享受基於地區人們的生活、生態系統、歷史文化和飲食等的故事。

下北地質公園 搜尋

下北地質公園 Photo Spot



富有大自然震撼力的造形美
佛浦 A-3

巨石、奇岩鱗次櫛比，讓人聯想到極樂淨土的神秘景色。國家名勝以及天然紀念物。

◆洽詢：NPO法人佐井村觀光協會 0175-38-4515
◆交通：從JR下北站開車約2小時 / 從「陸奧」巴士站搭乘開往佐井的下北交通巴士約2小時到「佐井」站下車步行約2分鐘，從佐井港搭乘觀光船約30分鐘

可眺望陸奧灣與鯛島
愛宕山公園 A-5

位於脇野澤港西側的小山丘上，從這裡眺望到的陸奧灣景色絕美。春天櫻花及杜鵑花競相綻放。

◆洽詢：下北觀光介紹所 0175-34-9095
◆交通：從脇野澤港步行約10分鐘 / 從JR大湊站開車約55分鐘
從JR大湊站搭乘JR巴士下北線約1小時5分鐘到「脇野澤」站下車步行約5分鐘

前往主要觀光地的距離與所需時間

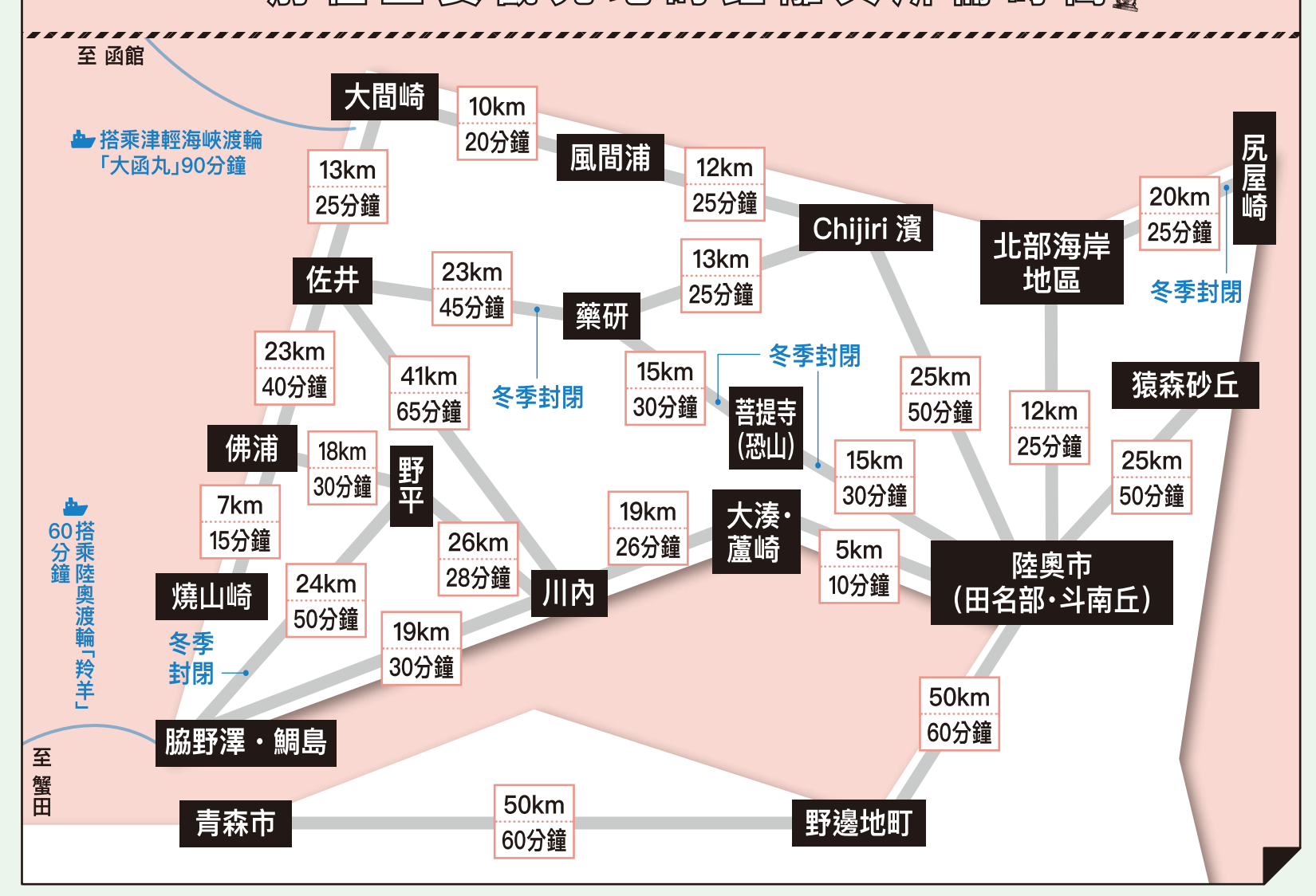

※所需時間為開車的大致時間。