

青森県 農山漁村地域整備計画 添付図面

●計画名

あおもりの安心・安全な漁港・海岸づくり

●目標

・海岸保全施設の整備により、漁村の海岸侵食を防止することで、安全な漁村づくりを目指す。

・係留施設等の整備により、安全で効率的な漁業活動の構築を目指す。

対象事業

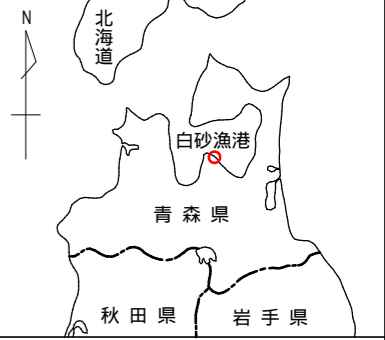
図番	事業名	地区名	主な事業内容
①	侵食対策	白砂	護岸 L=600m
②	侵食対策	白砂	市町村等事業推進 1式
③	漁村再生交付金事業	牛滝	-3.0m岸壁 L=48m ほか
④	漁村再生交付金事業	尻屋	-3.0m岸壁 L=120m ほか



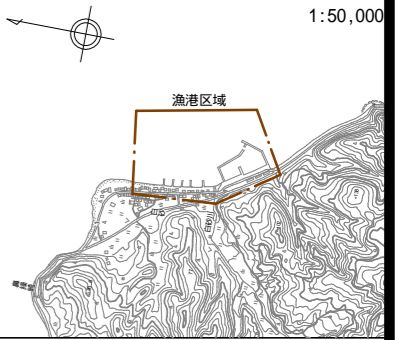
白砂漁港海岸保全施設整備事業 侵食対策計画平面図

漁港番号	種別	所管	事業主体	管理者	施工場所
1210235 (S52.3.31指定)	第1種	本土	平内町	平内町長	青森県東津軽郡平内町大字白砂

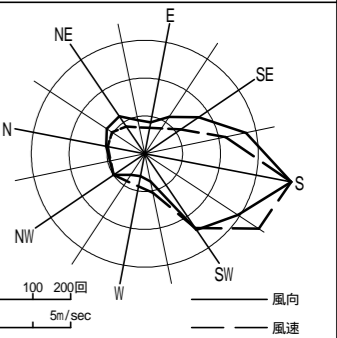
位置図



漁港区域図



風向・風速図



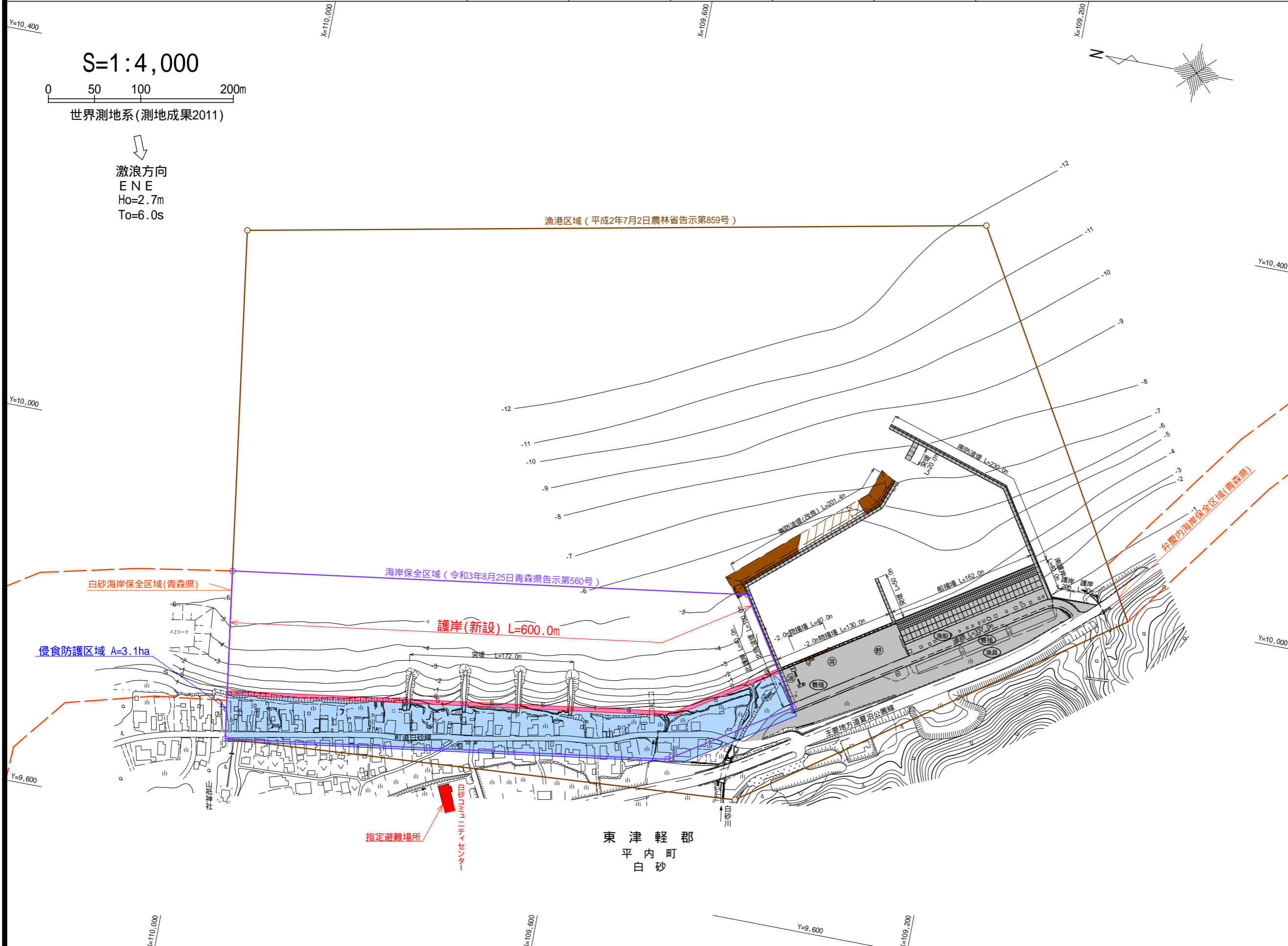
潮位図(H30)

H.H.W.L	+1.564
H.W.L	+0.864
M.S.L	+0.391
T.P	+0.250
D.L	±0.000
L.W.L	-0.090

凡例

- R3まで実施済み区間
- R4以降計画
- その他事業(R3まで施工)
- その他事業(R4以降)
- 未定
- 未定
- 侵食防護区域

昭和51年 2月 日 測量
平成30年 9月 日 修正

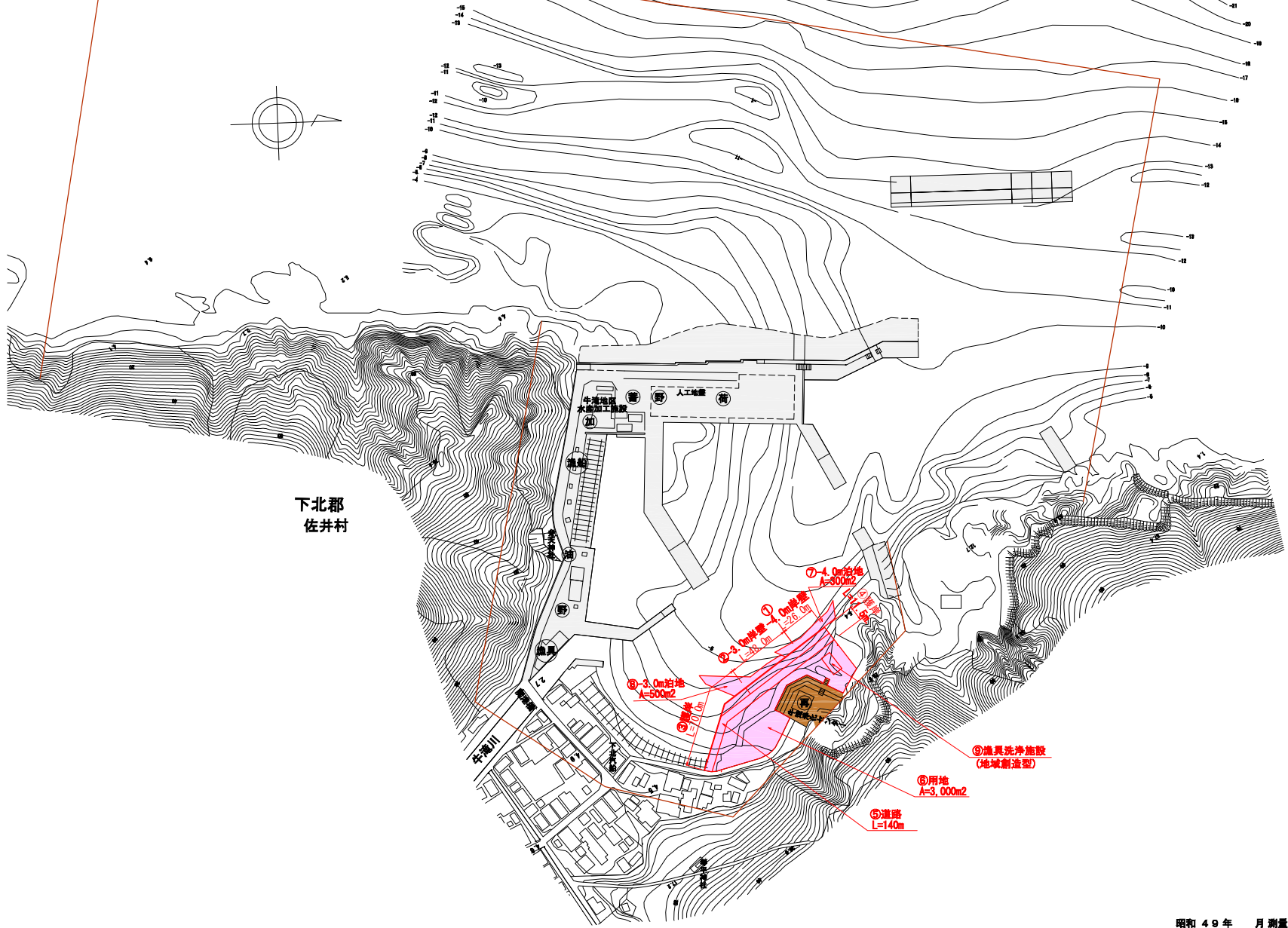


東津軽郡
平内町
白砂

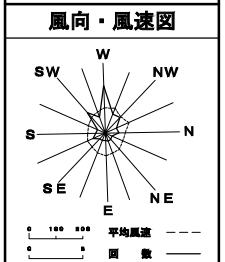
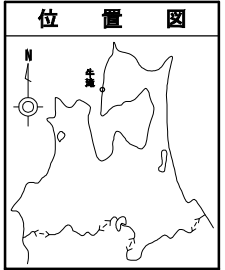
牛滝地区 漁村再生交付金事業計画平面図

漁港番号	種別	所管	事業主体	管理者	施行場所
1210370	第1種	本土	青森県	青森県	青森県下北郡佐井村大字長後字牛滝

漁港区域 平成12年6月29日(農林省告示第925号)変更
 源流方向 W
 H₀=8.80m



下北郡
佐井村

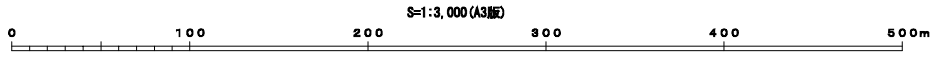


潮位図 (Tide Diagram)

H.H.W.L.	+1.529
H.W.L.	+0.959
M.S.L.	+0.547
T.P.	+0.377
L.W.L.	+0.004
D.L.	±0.000

凡例 (Legend)

□ (White)	令和2年度までに完成
□ (Pink)	事業基本計画
□ (Brown)	他事業計画 (令和2年度までに完成)



昭和49年 月測量
 平成20年3月修正

