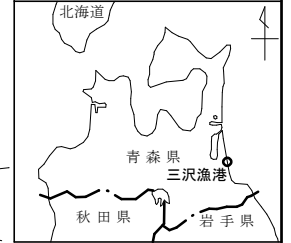


三八地区水産物供給基盤機能保全事業
三沢漁港計画平面図

漁港番号	種別	所管	事業主体	管理者	施行場所
1230050	第3種	本土	青森県	青森県	青森県三沢市港町

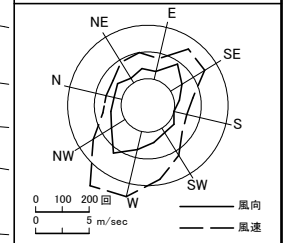
位置図



漁港区域図



風向・風速図



潮位図

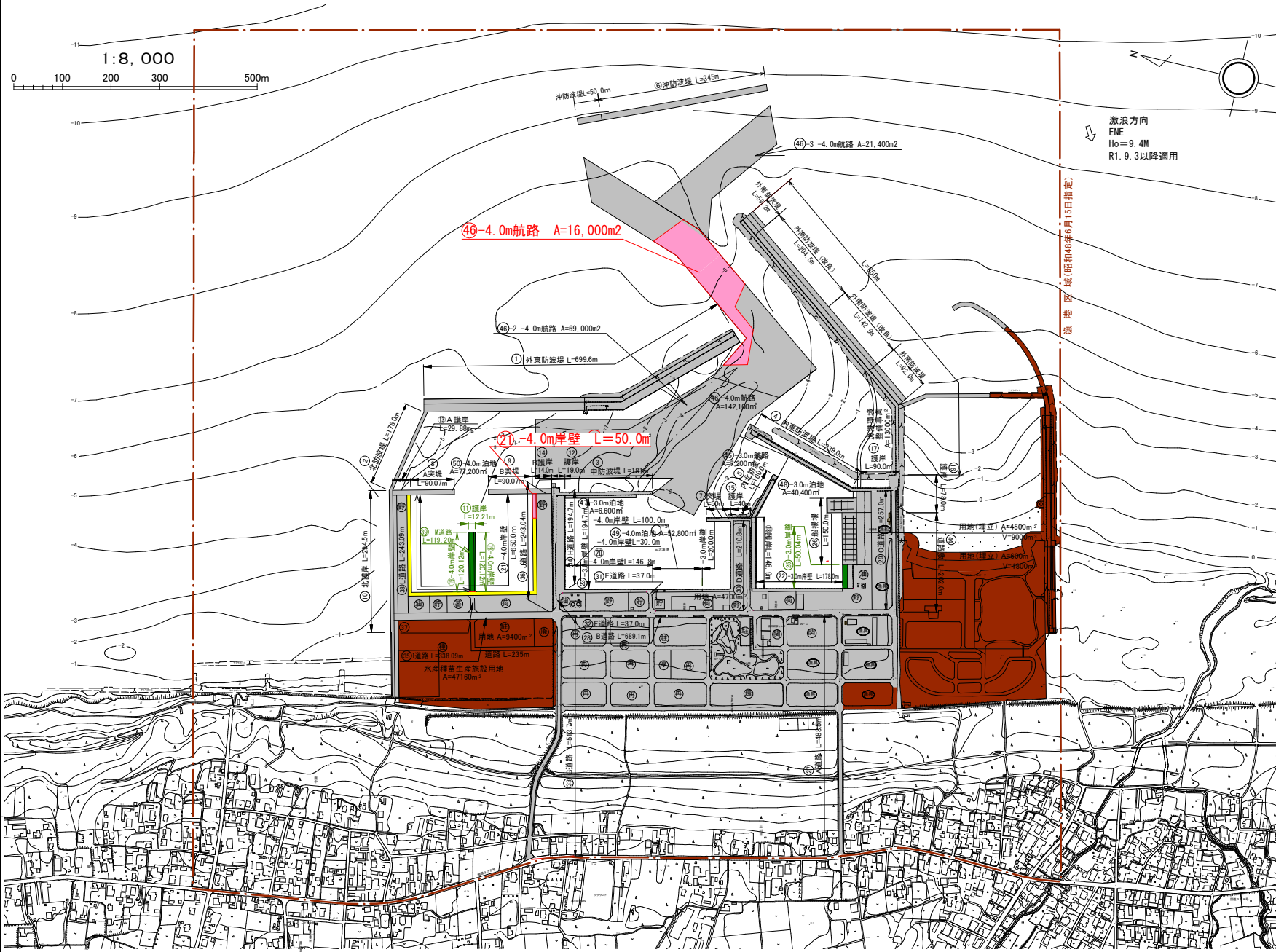
新		旧	
H	W	H	W
+2.520	(+2.591)		
H. W. L. +1.483 (+1.452)			
M. S. L. +0.848 (+0.852)			
T. P. +0.700 (+0.771)			
L. W. L. +0.023 (+0.033)			
D. L. ±0.000 (±0.000)			

H30見直し

凡例

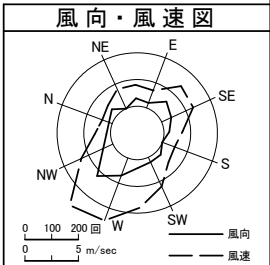
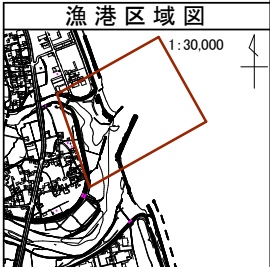
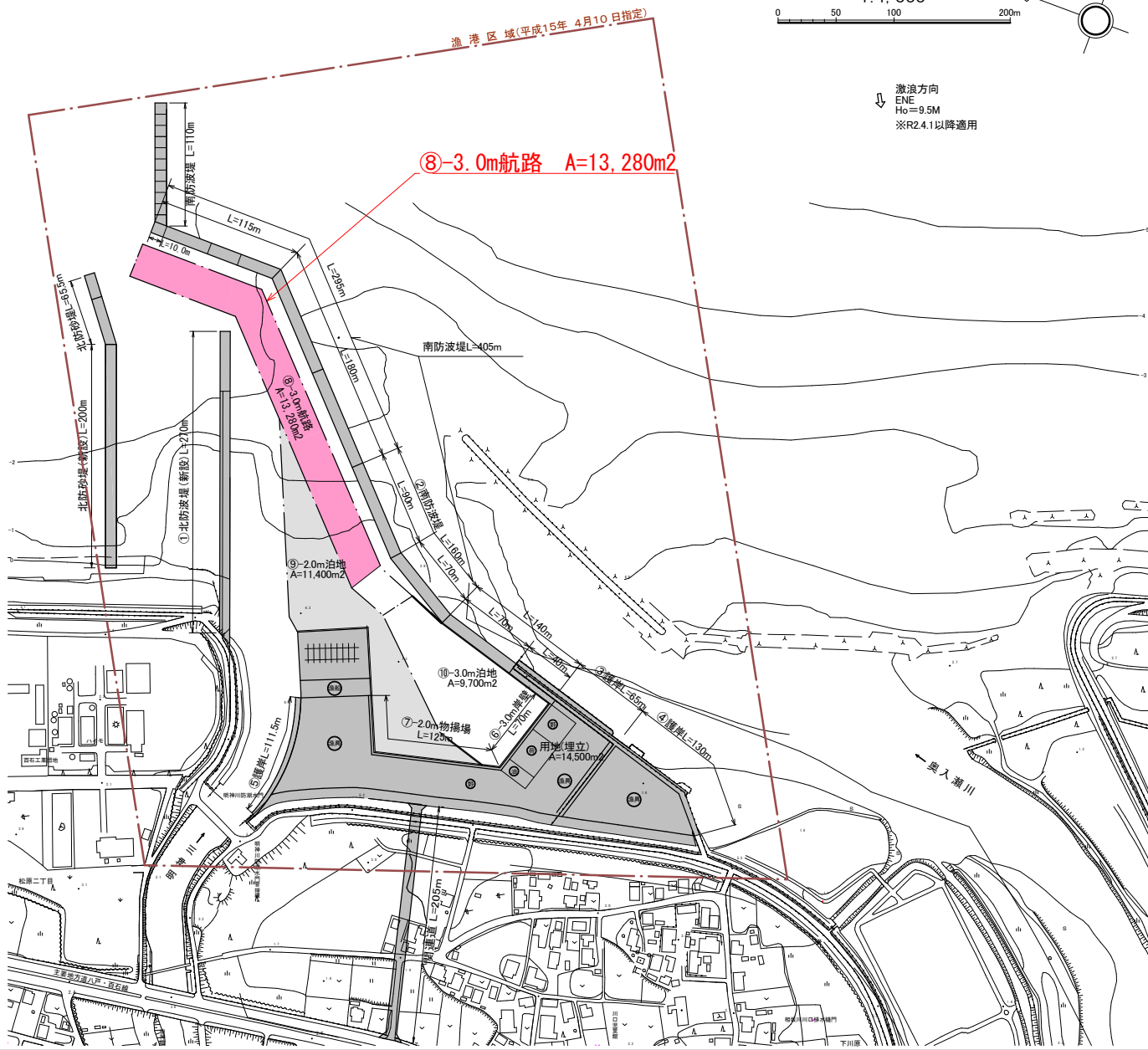
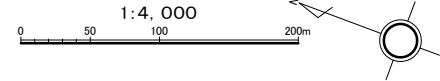
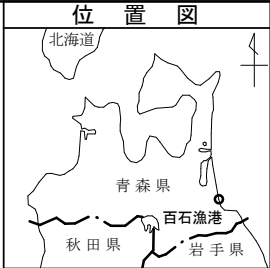
- 第1~3次計画施工 (H14~H28)
- 第4次計画施工 (H29~R3)
- 第5次計画施工分 (R4)
- 令和5年度施工分
- 令和6年度要求分
- 令和7年度以降施工予定
- その他事業 (R5施工)
- その他事業 (R6以降)

平成 年 月 日 測量



三八地区水産物供給基盤機能保全事業
百石漁港 事業計画平面図

漁港番号	種別	所管	事業主体	管理者	施行場所
1210570	第1種	本土	青森県	青森県	青森県上北郡おいらせ町東下川原



潮位図 (Tide Level Diagram)

H. H. W. L.	新 (New)	旧 (Old)
H. H. W. L.	+2.520 (+2.591)	
H. W. L.	+1.483 (+1.452)	
M. S. L.	+0.848 (+0.852)	
T. P.	+0.700 (+0.771)	
L. W. L.	+0.023 (+0.033)	
D. L.	±0.000	

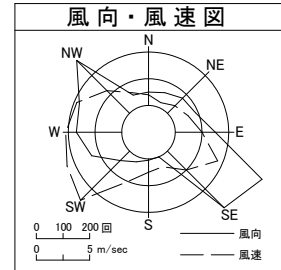
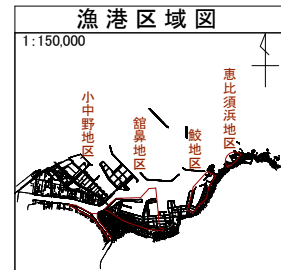
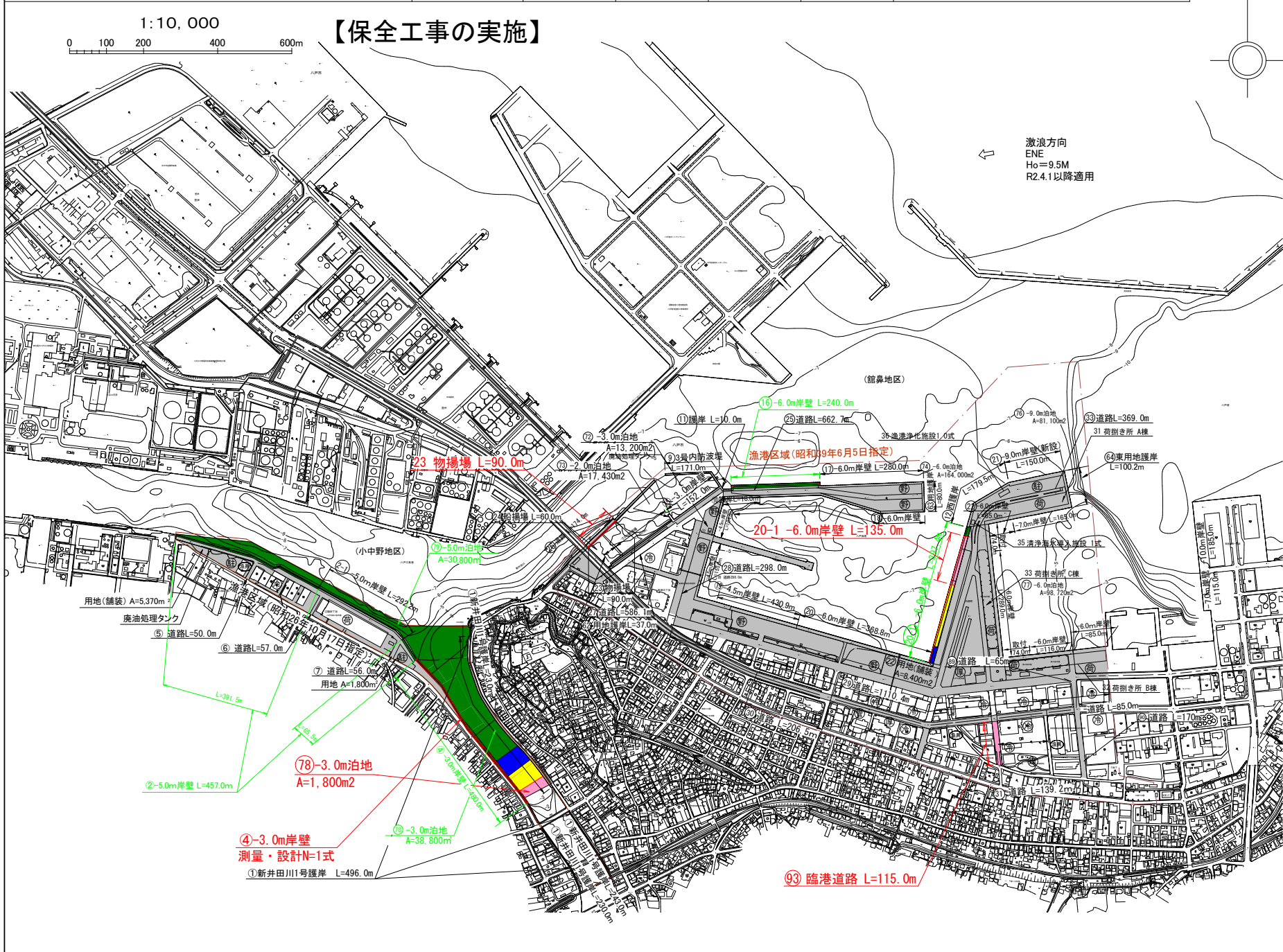
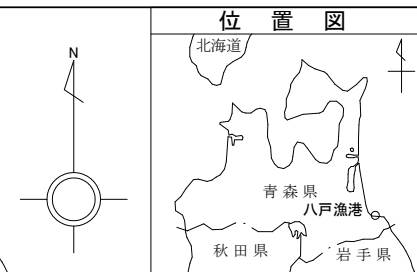
H30見直し

凡例 (Legend)

- 第1~4次計画 (平成14年度~令和3年度) に施工した施設 (Facilities constructed in the 1st~4th plans)
- 第5次計画令和4年度~) 施工した施設のうち令和4年度分 (Facilities in the 5th plan, FY2022)
- 令和5年度施工する施設 (Facilities to be constructed in FY2023)
- 令和6年度要求分 (FY2024 requirements)
- 令和7年度以降に施工予定の施設 (Facilities planned for construction from FY2025 onwards)
- その他事業により令和4年度までに施工済みの施設 (Facilities completed by other projects by FY2022)
- その他事業による令和5年度以降計画 (Facilities planned for FY2023 onwards by other projects)

平成19年9月 日測量

三八地区水産物供給基盤機能保全事業 八戸漁港(小中野地区、館鼻地区)計画平面図	漁港番号	種別	所管	事業主体	管理者	施行場所
	1230010	特定第3種	本土	青森県	青森県	(小中野地区) 八戸市大字小中野 (館鼻地区) 八戸市大字湊町

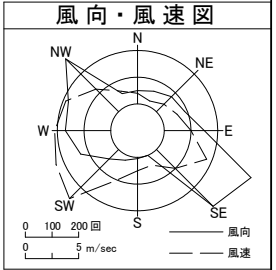
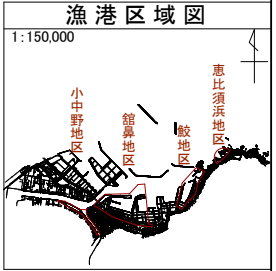
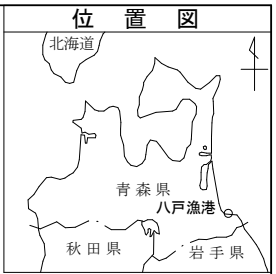


新 旧	
H. H. W. L.	+2.520 (+2.591)
H. W. L.	+1.483 (+1.452)
M. S. L.	+0.848 (+0.852)
T. P.	+0.700 (+0.771)
L. W. L.	+0.023 (+0.033)
D. L.	+0.000 (±0.000)
H30見直し	

- 凡例
- 第1～3次計画(平成14年度～平成26年度)に施工した施設
 - 第4次計画(平成26年度～)に施工した施設の平成26～令和3年度分
 - 第5次計画(令和4年度～)に施工した施設の令和4年度分
 - 令和5年度施工する施設
 - 令和6年度要求分
 - 令和7年度以降に施工予定の施設
 - 他の事業により令和5年度までに施工済みの施設
 - 他の事業による令和5年度以降計画

昭和63年4月日測量

三八地区水産物供給基盤機能保全事業 八戸漁港(鮫地区、恵比須浜地区)計画平面図	漁港番号	種別	所管	事業主体	管理者	施行場所
	1230010	特定第3種	本土	青森県	青森県	(鮫地区) 八戸市大字鮫町 (恵比須浜地区) 八戸市大字鮫町



新		旧	
H. H. W. L.	+2.520 (+2.591)		
H. W. L.	+1.483 (+1.452)		
M. S. L.	+0.848 (+0.852)		
T. P.	+0.700 (+0.771)		
L. W. L.	+0.023 (+0.033)		
D. L.	±0.000 (±0.000)		

H30見直し

- 凡例
- 第1～3次計画(平成14年度～平成28年度)に施工した施設
 - 第4次計画(平成29年度～)に施工した施設のうち平成29～令和3年度分
 - 第5次計画(令和4年度～)に施工した施設のうち令和4年度分
 - 令和5年度施工する施設
 - 令和6年度要求分
 - 令和7年度以降に施工予定の施設
 - その他事業により令和5年度までに施工済みの施設
 - その他事業による令和5年度以降計画



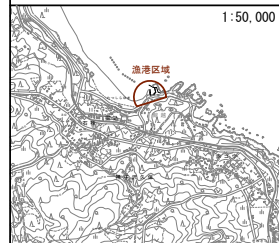
八戸南浜地区漁港施設機能強化事業
八戸南浜漁港（白浜地区）計画平面図

漁港番号	種 別	所 管	業務主体	管理者	施 工 場 所
1210580	第 1 種	本 土	八 戸 市	八 戸 市	青森県八戸市大字鮫町字館越

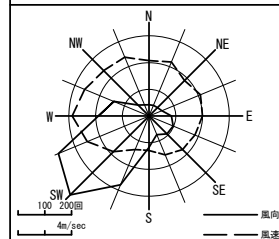
位 置 図



漁 港 区 域 図



風 向 ・ 風 速 図



潮 位 図

	新	旧
H. H. W. L.	+2.520	(+2.591)
H. W. L.	+1.483	(+1.452)
M. S. L.	+0.848	(+0.852)
T. P.	+0.700	(+0.771)
L. W. L.	+0.023	(+0.033)
D. L.	±0.000	(±0.000)

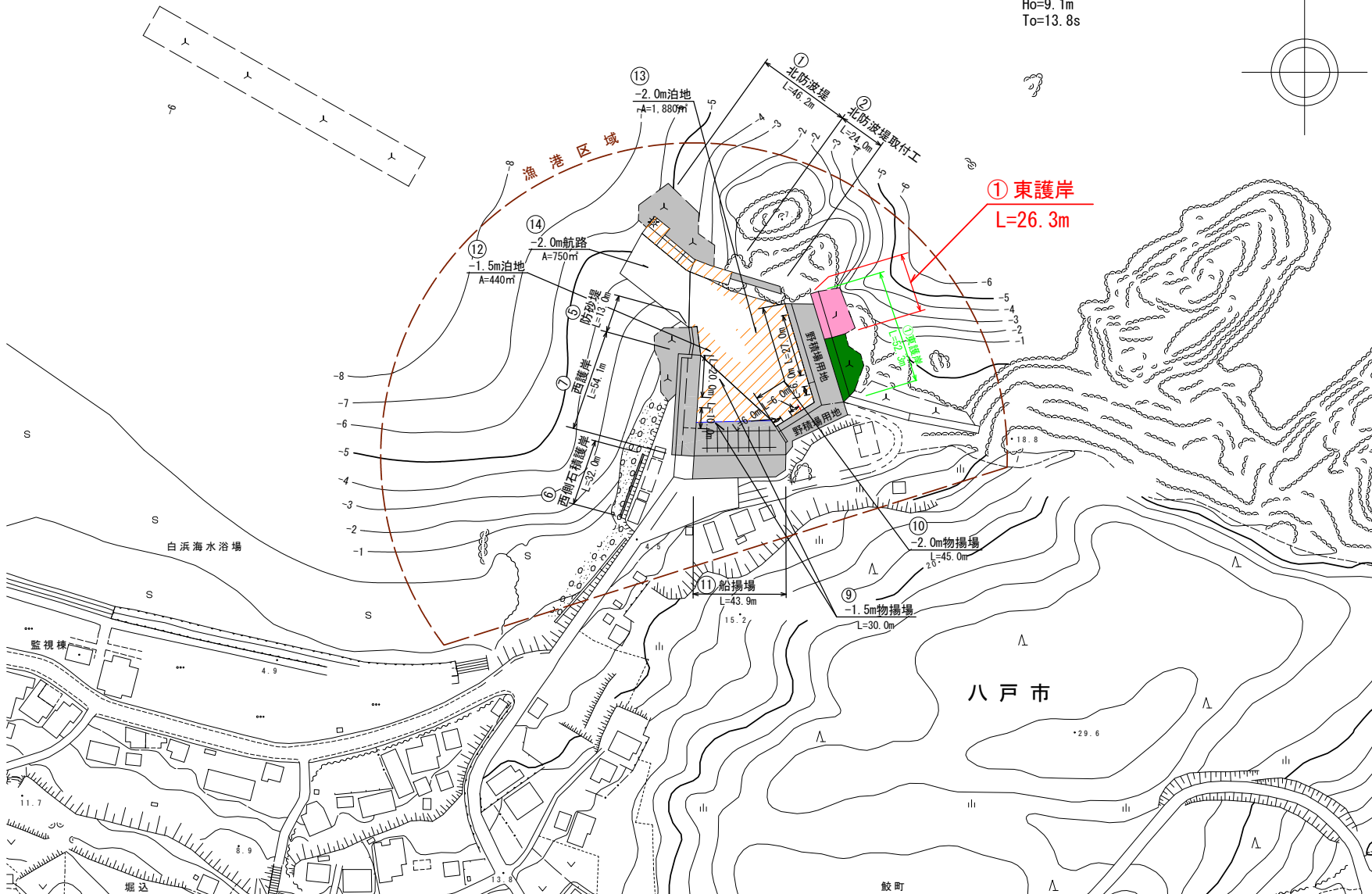
凡 例

- 第1～4次計画施工(H14～R3)
- 第5次計画施工分(R4)
- 令和5年度施工分
- 令和6年度要求分
- 令和7年度以降施工予定
- その他事業(R5施工)
- その他事業(R6以降)

1:2,000 (A3)
0 50 100 200m

太平洋

激浪方向(H18.4.1以降適用)
E
Ho=9.1m
To=13.8s



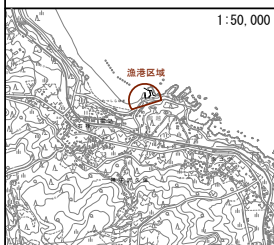
八戸南浜地区水産物供給基盤機能保全事業
八戸南浜漁港（白浜地区）計画平面図

漁港番号	種別	所管	業務主体	管理者	施工場所
1210580	第1種	本土	八戸市	八戸市	青森県八戸市大字鮫町字館越

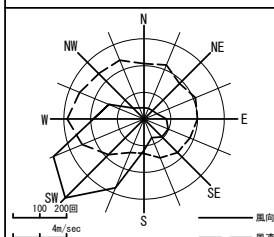
位置図



漁港区域図



風向・風速図

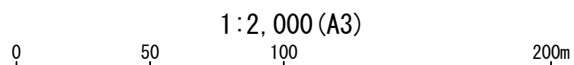


潮位図

	新	旧
H. H. W. L.	+2.520	(+2.591)
H. W. L.	+1.483	(+1.452)
M. S. L.	+0.848	(+0.852)
T. P.	+0.700	(+0.771)
L. W. L.	+0.023	(+0.033)
D. L.	±0.000	(±0.000)

凡例

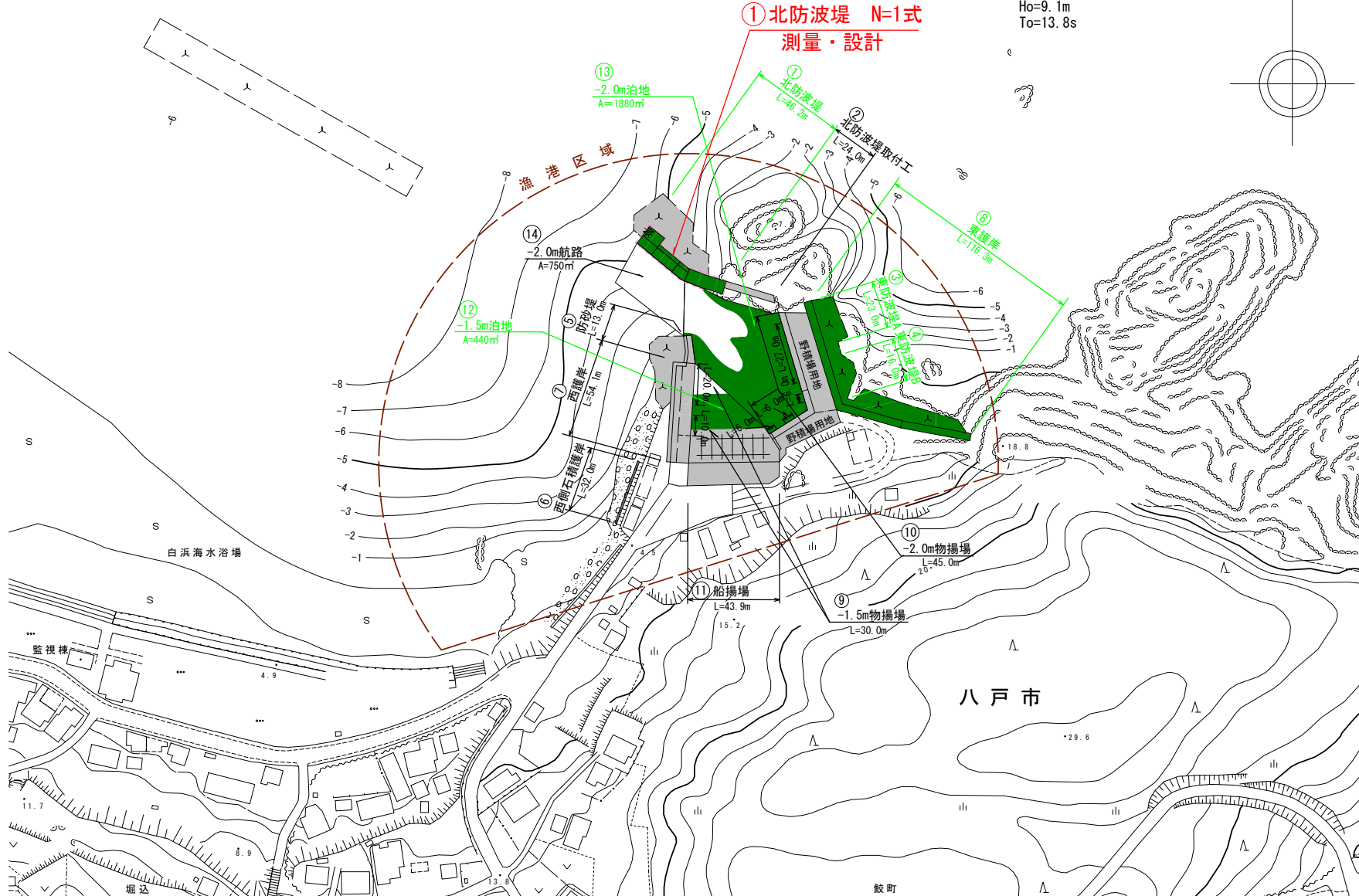
- 第1~4次計画施工 (H14~R3)
- 第5次計画施工分 (R4)
- 令和5年度施工分
- 令和6年度要求分
- 令和7年度以降施工予定
- その他事業 (R5施工)
- その他事業 (R6以降)



太平洋

激浪方向 (H18.4.1以降適用)
E
Ho=9.1m
To=13.8s

①北防波堤 N=1式
測量・設計



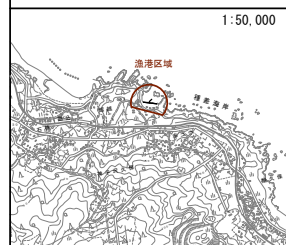
八戸南浜地区水産物供給基盤機能保全事業
八戸南浜漁港（深久保地区）計画平面図

漁港番号	種 別	所 管	管 理 者	管 理 者	施 工 場 所
1210580	第 1 種	本 土	八 戸 市	八 戸 市	青森県八戸市大字鮫町字赤コウ

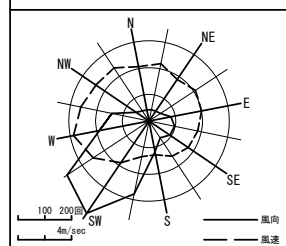
位 置 図



漁 港 区 域 図



風 向 ・ 風 速 図

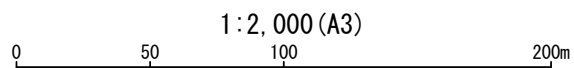


潮 位 図

	新	旧
H. H. W. L.	+2.520	(+2.591)
H. W. L.	+1.483	(+1.452)
M. S. L.	+0.848	(+0.852)
T. P.	+0.700	(+0.771)
L. W. L.	+0.023	(+0.033)
D. L.	±0.000	(±0.000)

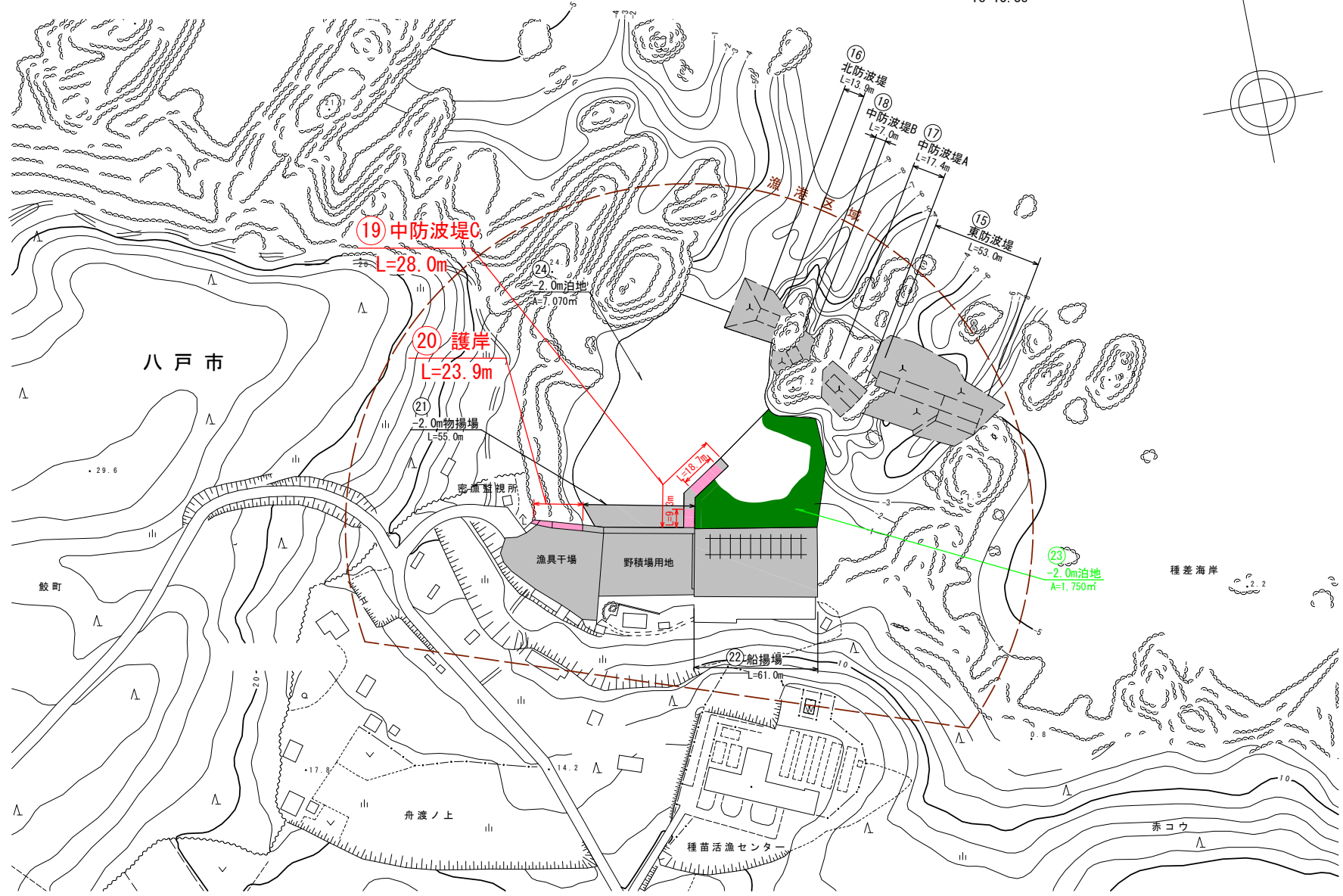
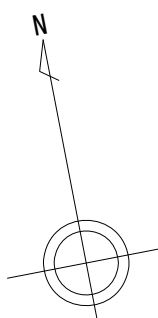
凡 例

- 第1～4次計画施工(H14～R3)
- 第5次計画施工分(R4)
- 令和5年度施工分
- 令和6年度要求分
- 令和7年度以降施工予定
- その他事業(R5施工)
- その他事業(R6以降)



太平洋

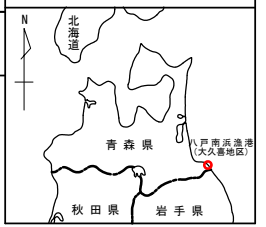
激浪方向(H18.4.1以降適用)
E
Ho=9.1m
To=13.8s



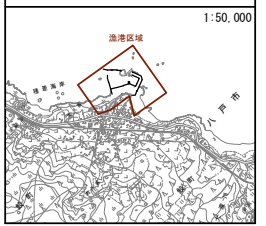
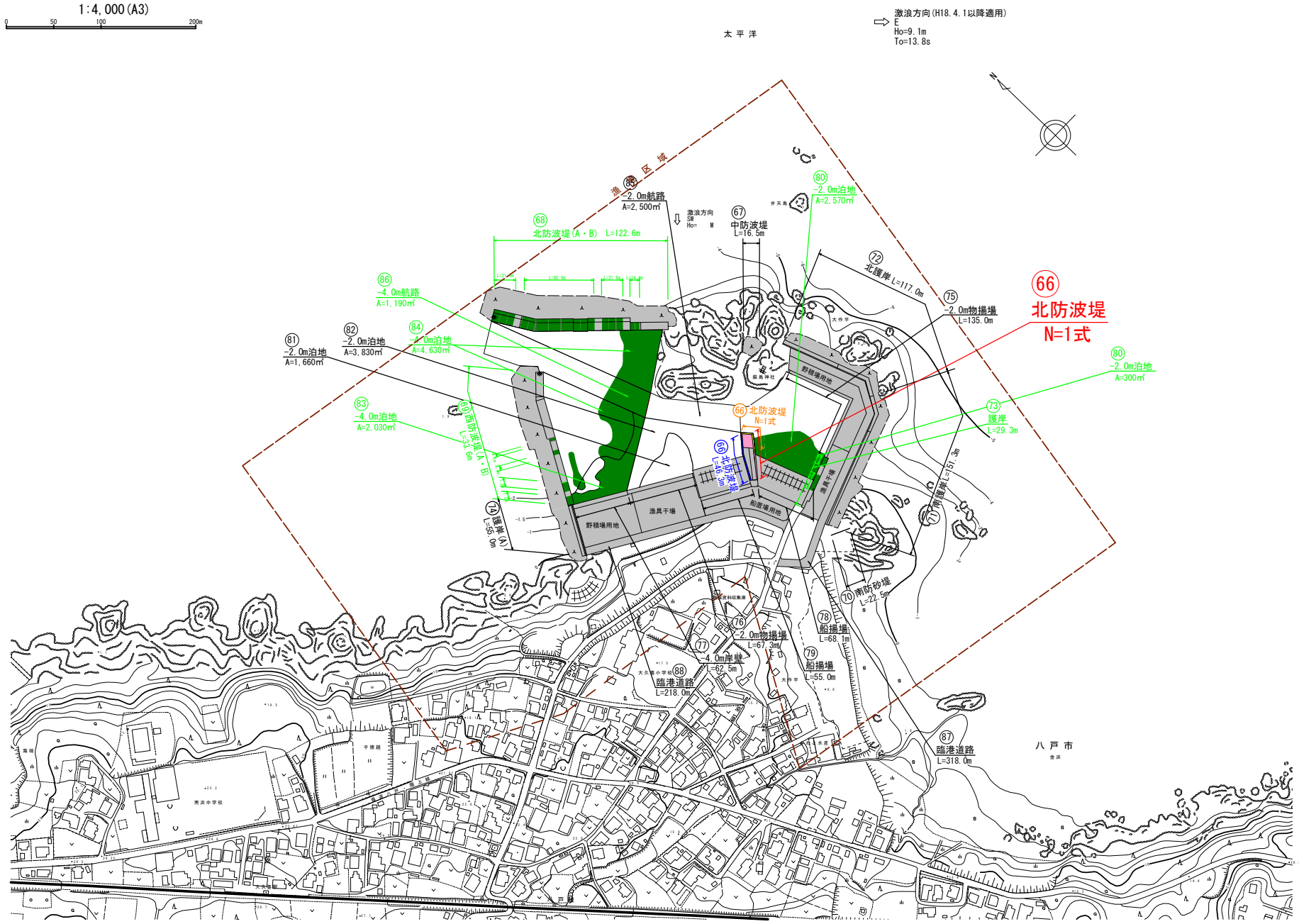
八戸南浜地区水産物供給基盤機能保全事業
八戸南浜漁港（大久喜地区）計画平面図

漁港番号	種 別	所 管	業務主体	管理者	施 工 場 所
1210580	第 1 種	本 土	八 戸 市	八 戸 市	青森県八戸市大字鮫町字大作平

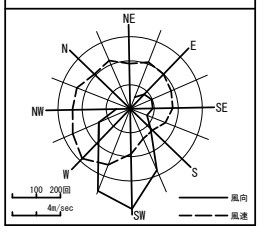
位 置 図



1:4,000 (A3)
0 50 100 200m



風 向 ・ 風 速 図



潮 位 図

	新	旧
H. H. W. L.	+2.520	(+2.591)
H. W. L.	+1.483	(+1.452)
M. S. L.	+0.848	(+0.852)
T. P.	+0.700	(+0.771)
L. W. L.	+0.023	(+0.033)
D. L.	±0.000	(±0.000)

凡 例

- 第1~4次計画施工 (H14~R3)
- 第5次計画施工分 (R4)
- 令和5年度施工分
- 令和6年度要求分
- 令和7年度以降施工予定
- その他事業 (R5施工)
- その他事業 (R6以降)

