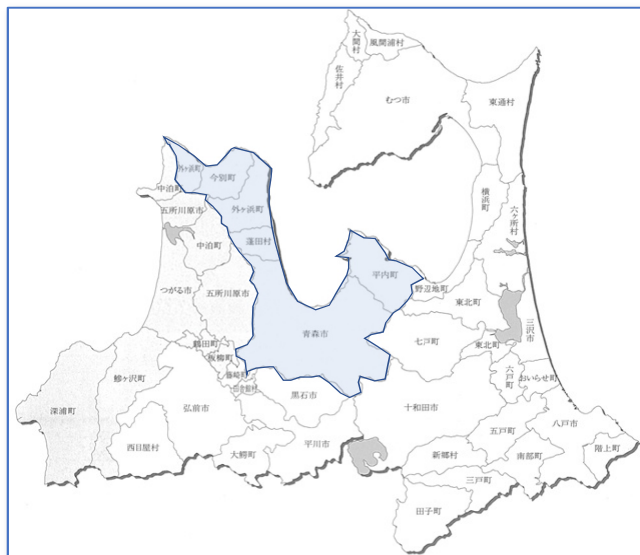


東青地域の概要

1 地域の状況

東青地域は、青森県のほぼ中央部に位置する県都の青森市、津軽半島に位置する蓬田村、外ヶ浜町、今別町、県南地域の入り口に位置する平内町の5市町村で構成されています。



2 地理的状況

東青地域は陸奥湾と津軽海峡に面し、総土地面積は147,811ha（県全体の約15%）、耕地面積は12,400ha（同約8%）、森林面積は112,448ha（同約18%）を占めており、山・川・海に恵まれた自然豊かな都市と農山漁村が形成されています。

自然環境は、津軽半島沿岸部の外ヶ浜町、今別町、蓬田村及び夏泊半島のある平内町は、山間部地帯で耕地面積が少なく、6～8月にかけて偏東風（ヤマセ）が吹いて夏季冷涼です。陸奥湾の南側に位置する青森市は平野部が多く、偏東風の影響が少ない比較的温暖な気候となっています。

【総土地面積と耕地・森林面積】（ha）

区分	総土地面積	耕地面積		森林面積	
		田	畑		
東青 (A)	147,811	12,415 (8.4%)	8,339	4,076	112,448 (76.1%)
青森県 (B)	964,510	149,317 (15.5%)	79,200	70,400	633,579 (65.7%)
A/B (%)	15.3%	8.3%	10.5%	5.8%	17.7%

()内は総土地面積に占める割合

総土地面積は令和6年「全国都道府県市区町村別面積調(4月1日時点)」国土交通省 国土地理院

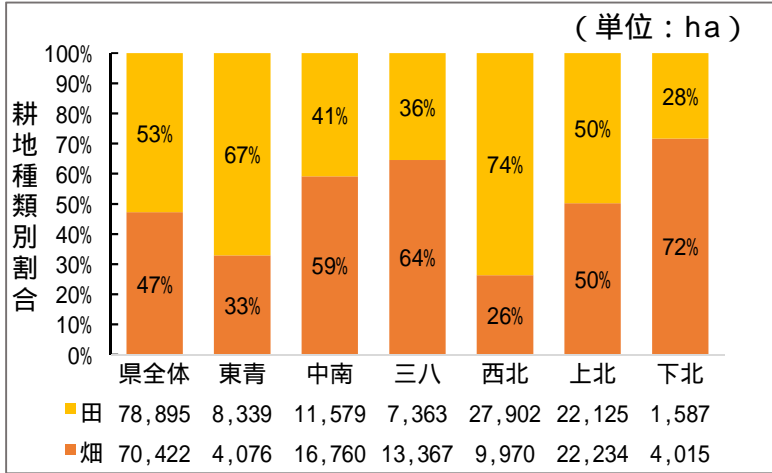
耕地面積は「第70次東北農林水産統計年報」農林水産省

森林面積は「青森県森林資源統計書」(令和6年度版)

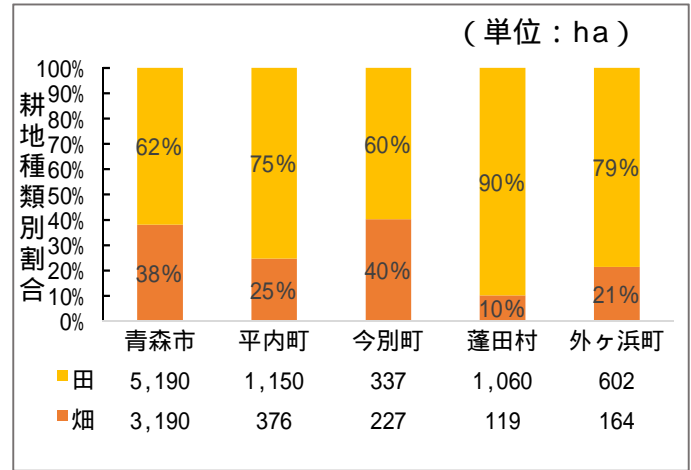
3 農業に関するデータ

県全体と比較すると、東青地域は畑より田の割合が大きくなっており、水田稲作を中心に、果樹や野菜、畜産等の生産に取り組んでいることがわかります。

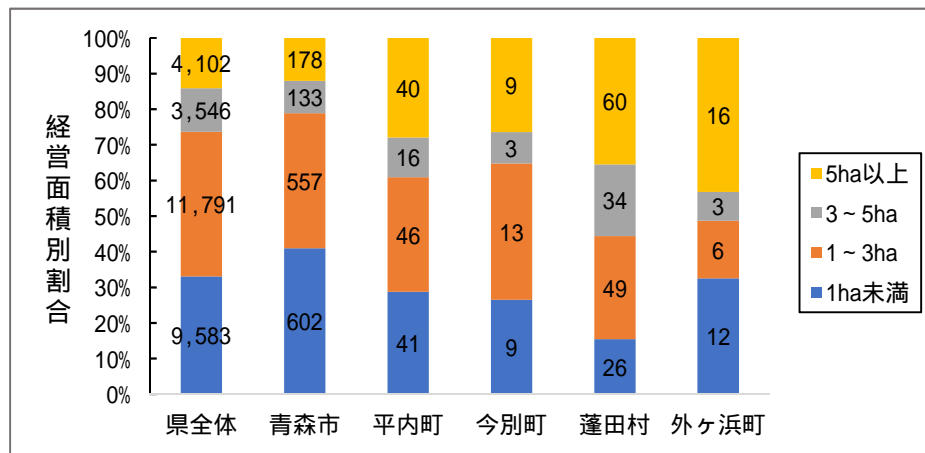
青森県の地域別耕地割合



市町村別耕地面積割合

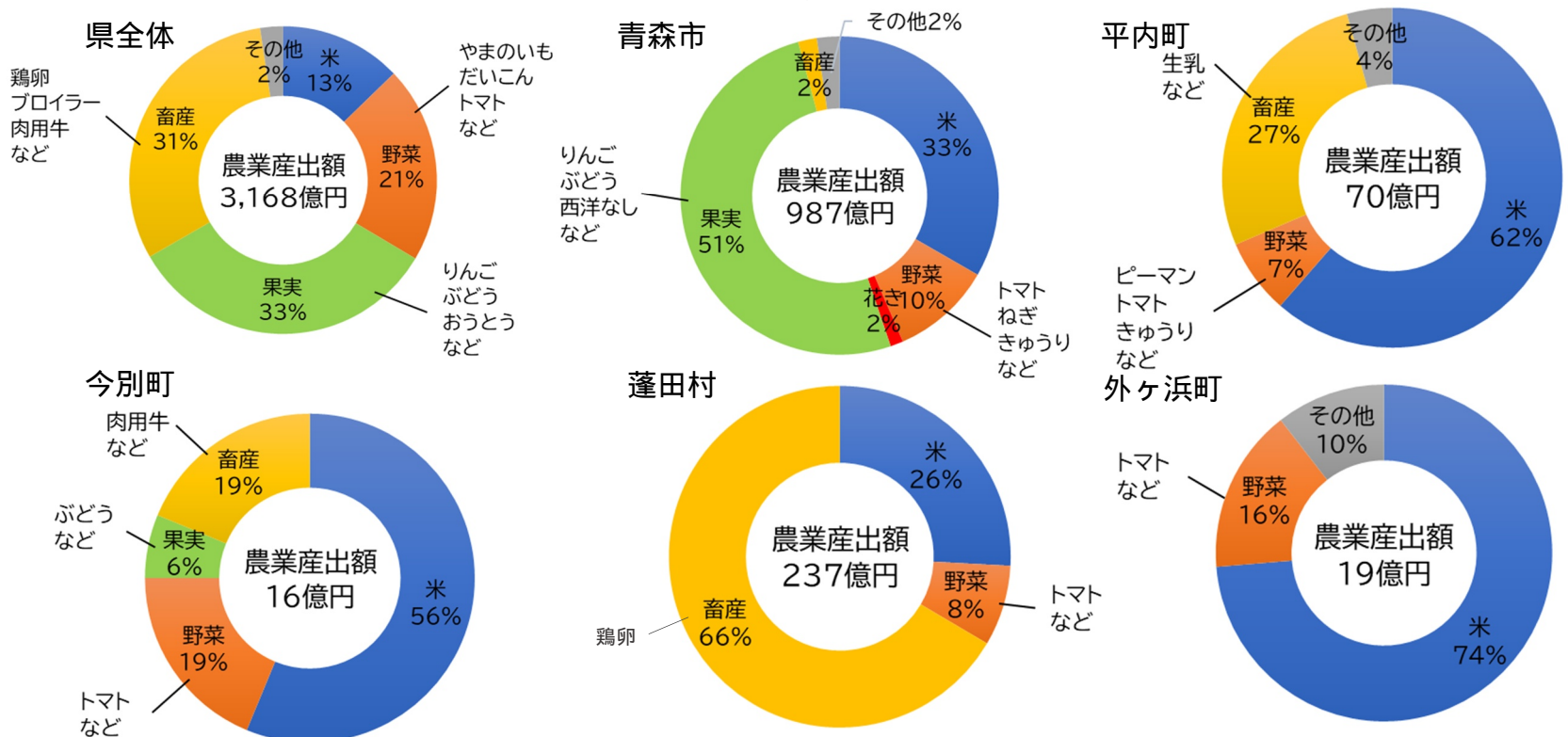


市町村ごとの経営規模



出典:「第70次東北農林水産統計年報」(農林水産省)

農業産出額



出典:「農林業センサス結果等を活用した市町村別農業産出額の推計結果」(農林水産省)