

# 三八上北地域森林計画

(三八上北森林計画区)

自 令和2年4月1日  
計画期間  
至 令和12年3月31日

令和元年12月

青 森 県

## はじめに（森林計画制度について）

森林計画制度は「森林法」（昭和26年法律第249号）に規定されている制度で、「林産物の需給の安定」と「森林植生による国土の保全」を長期的・広域的な見地から合理的に確保するために、森林と林業に関する政策の基本的方向を明らかにし、森林所有者等の森林施業上の指針及び規範とすることを基本的な考え方としています。

森林計画制度の体系において「地域森林計画」は、森林法第5条第1項の規定に基づき民有林について都道府県知事がたてる10年間の計画で、青森県においては4つの森林計画区（東青、津軽、下北、三八上北）について、各々5年毎に民有林の森林資源に関する調査を行い、その結果を取りまとめて計画をたてています。

この「三八上北地域森林計画」は地域の特性を踏まえ、国のたてる「森林・林業基本計画」や「全国森林計画」に即し、また青森県の森林・林業に関する基本的な方向性を示す「青森県森林・林業基本方針」との整合を図り、今後10年間にこの地域の森林をどのような姿に導くべきか、森林整備の目標を定め、目標達成に必要な森林施業及びそのために必要な条件整備等の基本的な事項について、指針や基準として明示しています。

なお、この三八上北地域森林計画に適合して市町村がたてる「市町村森林整備計画」においては、地域森林計画で示す指針や基準に基づき、森林の有する公益的機能等に応じて区分し、具体的な森林施業の方法を定め、森林所有者等の森林施業実施の規範や「森林経営計画」の認定の根拠となるよう計画することとなっています。

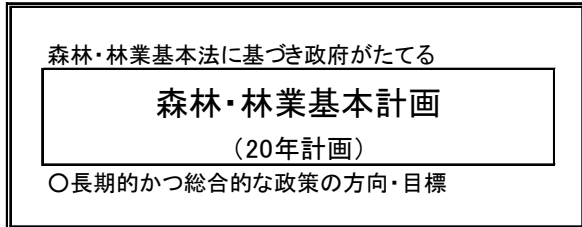
このような体系の中で、各計画が相互に関連を持つことにより、国や県の定める目標の達成に誘導することとなっています。

### ■ 三八上北地域森林計画樹立担当者の職・氏名及び従事した期間

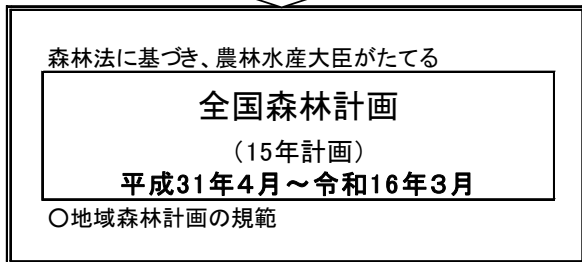
職	氏名	樹立に従事した期間
林政課長	杉山 徹	平成30年4月～平成31年3月
〃	比内 一道	平成31年4月～令和元年12月
課長代理	比内 一道	平成30年4月～平成31年3月
〃	及川 正顕	平成31年4月～令和元年12月
総括主幹（森林計画GM）	猪狩 尚	平成30年4月～平成31年3月
〃	山内 恭幸	平成31年4月～令和元年12月
主 幹	三浦 直彦	平成30年4月～平成31年3月
〃	山田 耕司	平成31年4月～令和元年12月
〃	佐藤 文宏	平成30年4月～平成31年3月
主 査	佐々木祐介	平成30年4月～令和元年12月
〃	兼田 孝子	平成31年4月～令和元年12月

# 森林計画制度の体系

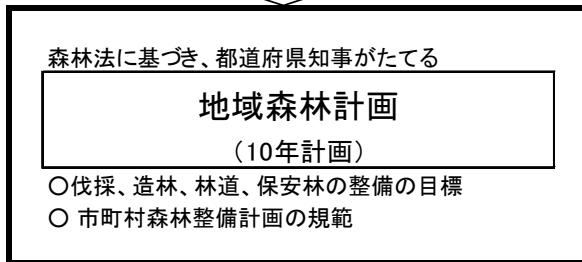
## 《法律体系に基づく計画》



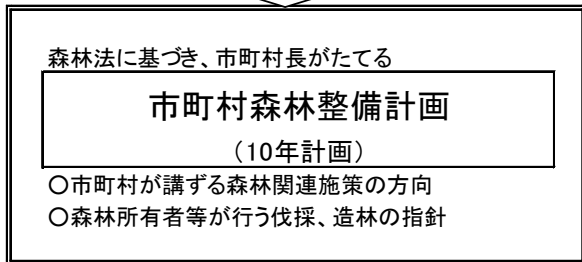
【即して】



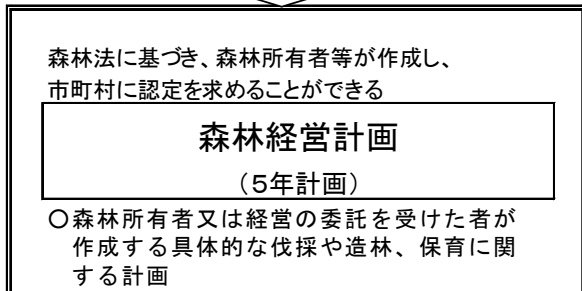
【即して】



【適合して】

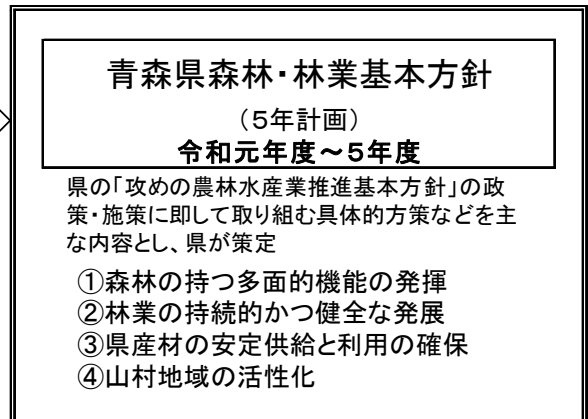
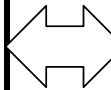


【適合して】



## 《県独自の計画》

【整合】



# 目 次

## I 計画の大綱

1 森林計画区の概況	1
2 前期計画の実行結果の概要及びその評価	6
3 三八上北地域森林計画樹立に当たっての基本的考え方	8

## II 計画事項

第1 計画の対象とする森林の区域	9
------------------	---

### 第2 森林の整備及び保全に関する基本的な事項

1 森林の整備及び保全の目標その他森林の整備及び保全に関する基本的な事項	
（1）森林の整備及び保全の目標	10
（2）森林の整備及び保全の基本方針	11
（3）計画期間において到達し、かつ、保持すべき森林資源の状態等	13
2 その他必要な事項	13

### 第3 森林の整備に関する事項

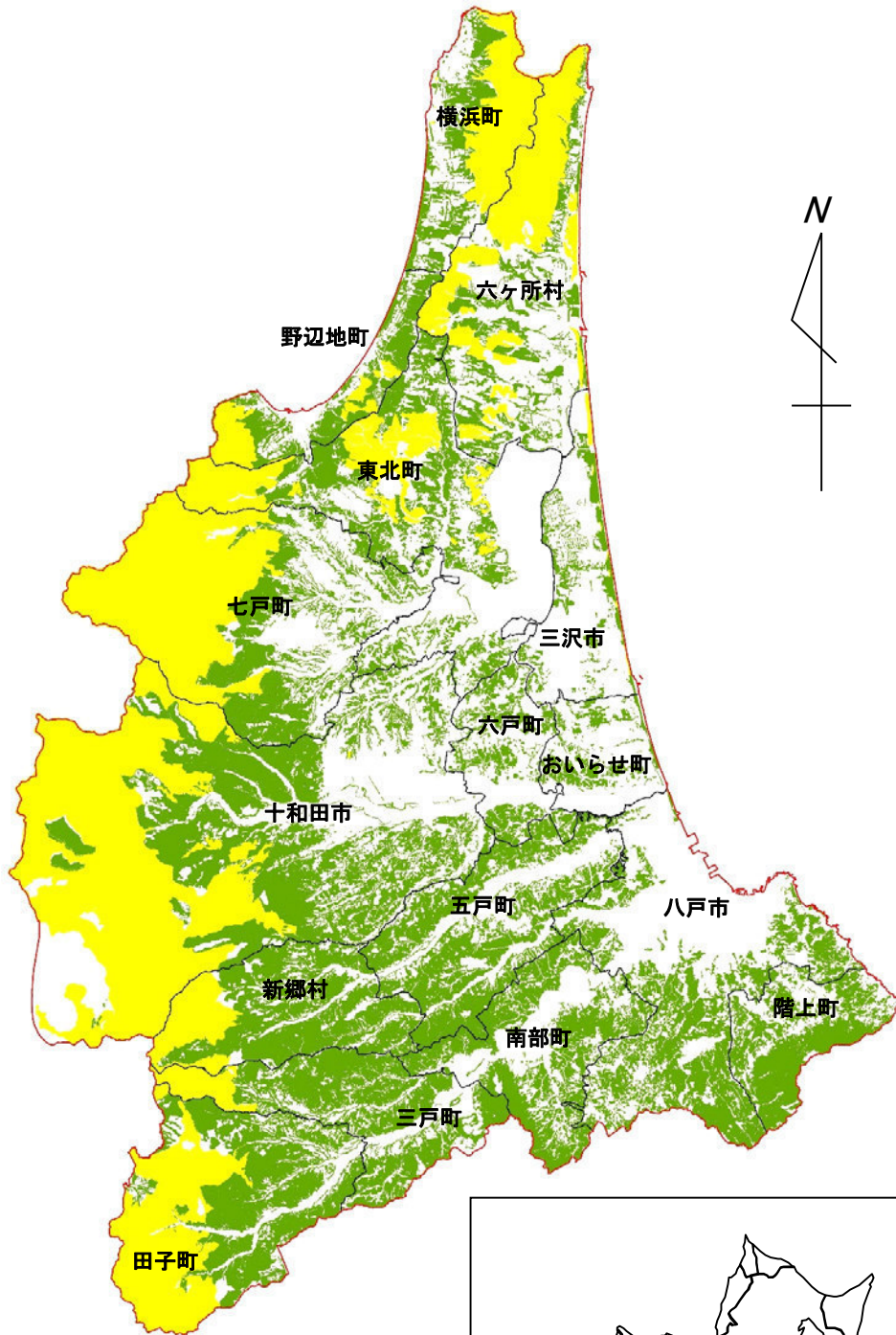
1 森林の立木竹の伐採に関する事項（間伐に関する事項を除く）	
（1）立木の伐採（主伐）の標準的な方法に関する指針	14
（2）立木の標準伐期齢に関する指針	15
（3）その他必要な事項	15
2 造林に関する事項	
（1）人工造林に関する指針	
ア 人工造林の対象樹種に関する指針	15
イ 人工造林の標準的な方法に関する指針	15
ウ 伐採跡地の人工造林をすべき期間に関する指針	16
（2）天然更新に関する指針	
ア 天然更新の対象樹種に関する指針	17
イ 天然更新の標準的な方法に関する指針	17
ウ 伐採跡地の天然更新をすべき期間に関する指針	18
（3）植栽によらなければ的確な更新が困難な森林に関する指針	18
（4）その他必要な事項	18
3 間伐及び保育に関する基本的事項	
（1）間伐を実施すべき標準的な林齢及び間伐の標準的な方法に関する指針	19
（2）保育の標準的な方法に関する指針	20
（3）その他必要な事項	21
4 公益的機能別施業森林等の整備に関する事項	
（1）公益的機能別施業森林等の区域の基準及び当該区域における施業の方法に関する指針	
ア 区域の設定の基準	21
イ 森林施業の方法に関する指針	22
（2）木材等生産機能の維持増進を図るための森林施業を推進すべき森林の区域の基準 及び当該区域における森林施業の方法に関する指針	23
ア 区域の設定の基準	23

イ	森林施業の方法に関する指針	2 4
5	林道等の開設その他林産物の搬出に関する事項	
(1)	林道等の開設及び改良に関する基本的な考え方	2 4
(2)	効率的な森林施業を推進するための路網密度の水準及び作業システムの 基本的な考え方	2 5
(3)	路網整備と併せて効率的な森林施業を推進する区域（路網整備等推進区域）の 基本的な考え方	2 5
(4)	路網の規格・構造についての基本的な考え方	2 5
(5)	更新を確保するため林産物の搬出方法を特定する森林の所在及びその搬出方法	2 6
(6)	その他必要な事項	2 6
6	委託を受けて行う森林の施業又は経営の実施、森林施業の共同化その他森林施業 の合理化に関する事項	
(1)	森林の経営の受委託等による森林の経営規模の拡大及び森林施業の共同化に関 する方針	2 6
(2)	森林経営管理制度の活用に関する方針	2 7
(3)	林業に従事する者の養成及び確保に関する方針	2 7
(4)	作業システムの高度化に資する林業機械の導入の促進に関する方針	2 7
(5)	林産物の利用促進のための施設の整備に関する方針	2 8
(6)	その他必要な事項	2 8
<b>第4</b>	<b>森林の保全に関する事項</b>	
1	森林の土地の保全に関する事項	
(1)	土地の形質の変更にあたって留意すべき事項	2 9
(2)	樹根及び表土の保全その他森林の土地の保全に特に留意すべき森林の地区	2 9
(3)	森林の土地の保全のため林産物の搬出方法を特定する必要がある森林及びその 搬出方法	3 2
2	保安施設に関する事項	
(1)	保安林の整備に関する方針	3 2
(2)	保安施設地区の指定に関する方針	3 2
(3)	治山事業の実施に関する方針	3 2
(4)	特定保安林の整備に関する方針	3 2
(5)	その他必要な事項	3 2
3	鳥獣害の防止に関する事項	
(1)	鳥獣害防止森林区域の基準及び当該区域内における鳥獣害の防止の方法に関す る方針	3 3
(2)	その他必要な事項	3 3
4	森林病虫害の駆除及び予防その他の森林の保護に関する事項	
(1)	森林病虫害等の被害対策の方針	3 3
(2)	鳥獣害対策の方針（3に掲げる事項を除く）	3 3
(3)	林野火災の予防の方針	3 4
<b>第5</b>	<b>保健機能森林の整備に関する事項</b>	
1	保健機能森林の区域の基準	3 5

2	保健機能森林区域内の施業の方法に関する指針	3 5
3	保健機能森林区域内における森林保健施設の整備の指針	3 5
4	その他必要な事項	3 5
<b>第6</b>	<b>計画量等</b>	
1	伐採立木材積	3 6
2	間伐面積	3 6
3	人工造林及び天然更新別の造林面積	3 7
4	林道の開設又は拡張に関する計画	3 8
5	保安林整備及び治山事業に関する計画	
	(1) 保安林として管理すべき森林の種類別面積等	4 2
	(2) 保安施設地区として指定することを相当とする土地の所在及び面積等	4 4
	(3) 実施すべき治山事業の数量	4 5
6	要整備森林の所在、面積、実施すべき施業の方法及び時期	4 6
<b>第7</b>	<b>その他必要な事項</b>	
1	保安林その他制限林の施業方法	4 7
2	その他必要な事項	5 6
<b>(附) 参考資料</b>		
<b>1</b>	<b>森林計画区の概況</b>	
	(1) 市町村別土地面積及び森林面積	5 7
	(2) 地況	5 8
	(3) 土地利用の現況	5 9
	(4) 産業別生産額	5 9
	(5) 産業別就業者数	6 0
<b>2</b>	<b>森林の現況</b>	
	(1) 齢級別森林資源表	6 1
	(2) 制限林普通林別森林資源表	6 2
	(3) 市町村別森林資源表	6 3
	(4) 所有形態別森林資源表	6 4
	(5) 制限林の種類別面積	6 5
	(6) 樹種別材積表	6 6
	(7) 特定保安林の指定状況	6 6
	(8) 荒廃地等の箇所数	6 6
	(9) 森林の被害	6 7
	(10) 防火線等の整備状況	6 7
<b>3</b>	<b>林業の動向</b>	
	(1) 保有山林面積規模別経営体数	6 8
	(2) 森林施業計画及び森林経営計画の認定状況	6 8
	(3) 経営管理権及び経営管理実施権の設定状況	6 9
	(4) 森林組合及び生産森林組合の現状	7 0

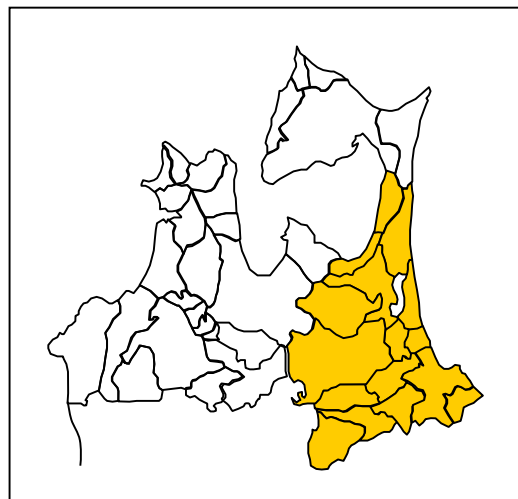
（５）林業事業体等の現況	7 1
（６）林業労働力の概況	7 1
（７）林業機械化の概況	7 2
（８）作業路網等の整備の概況	7 3
<b>4 前期計画の実行状況</b>	
（１）伐採立木材積	7 4
（２）間伐面積	7 4
（３）人工造林、天然更新別面積	7 4
（４）林道の開設又は拡張の数量	7 4
（５）保安施設の数量	7 4
（６）要整備森林の施業の区分別面積	7 5
<b>5 林地の異動状況（森林計画の対象森林）</b>	
（１）森林より森林以外への異動	7 5
（２）森林以外より森林への異動	7 5
<b>6 森林資源の推移</b>	
（１）分期別伐採立木材積等	7 6
（２）分期別期首資源表	7 6
<b>7 その他</b>	
用語の説明	7 7

# 三八上北森林計画区概況図



## 凡 例

	計画区界
	市町村界
	民有林
	国有林





# I 計画の大綱

## 1 森林計画区の概況

### (1) 自然的背景

#### ア 位置・地形

本計画区は、県の東部に位置する3市11町2村を含む区域で、東は太平洋に、西は東青及び津軽森林計画に、南は岩手県及び秋田県に、そして、北は下北森林計画区及び陸奥湾に接しています。

地形は、西部が奥羽山脈の山岳地帯に、東部が下北半島の頸部から岩手県境にかけて標高100mから200m前後の洪積台地になっており、この台地を馬淵川・五戸川・新井田川が太平洋に注いでいます。

西部山岳地帯は、大岳(1,585m)を最高峰として700mから1,500m級の山岳が南北に連なり、複式カルデラ湖の十和田湖から流れる奥入瀬川をはじめ、多数の河川が太平洋と陸奥湾に注いでいます。秋田県境には三ツ岳(1,159m)、四角岳(1,003m)等の山岳が南北に連なるほか、岩手県境には名久井岳(615m)や階上岳(740m)が連なっています。

また、太平洋に沿って小川原湖をはじめ多くの湖沼が存在しています。

#### イ 地質・土壌

地質は、西部の山岳地帯が八甲田火山に基盤をなす第3系の変朽安山岩・流紋岩・石英安山岩・緑色凝灰岩で覆われ、中央部及び東部は、第4系のローム層火山灰や浮石流堆積物で覆われています。下北半島の頸部から岩手県境にかけての洪積台地はローム質火山灰に覆われている第4系の泥岩・砂岩からなります。

土壌は、黒色土壌が広く分布し、山岳地帯は褐色森林土を中心とし、ポドゾル化土壌もみられます。

#### ウ 気候

気候は西端に位置する奥羽山地が日本海からの季節風を遮るため、奥羽山地の山岳地帯を除き冬季でも快晴が続き、最大積雪深は県内で最も小さい区域で、年間降水量も積雪が少ない関係から1,000mm～1,400mmです。

年平均気温は10℃前後であり地域間の格差は少ないが、太平洋沿岸は5月から9月にかけて偏東風の影響を受け、異常低温の続くことが多くなっています。

### (2) 社会的経済的背景

#### ア 土地利用

本計画区の総面積は、34万haで県総面積96万5千haの約35%を占めています。

土地の利用状況は、森林が18万8千haで55%を占め、次いで水田、畑となっています。

## イ 人口

本計画区の人口は、平成27年の国勢調査によると50万人で、県人口130万9千人の38%を占めていますが、人口は減少傾向にあります。

## ウ 地域産業

本計画区の就業人口は、平成27年の国勢調査によれば24万2千人で、その産業別割合は、第1次産業10%、第2次産業23%、第3次産業64%、分類不能の産業3%となっており、第3次産業の占める割合が比較的高い地域です。

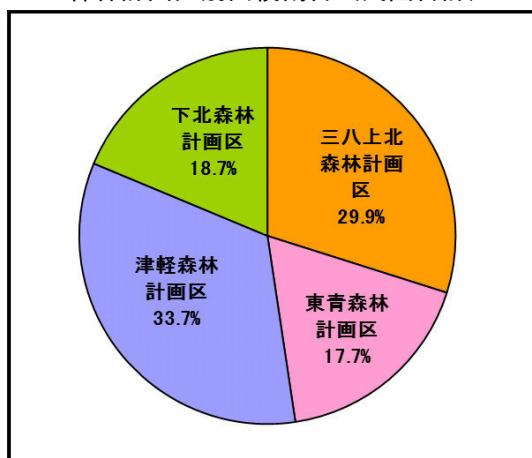
平成27年度における総生産額は1兆9487億円で、県全体の44%を占め、産業別の割合は第1次産業5%、第2次産業35%、第3次産業60%となっています。

### (3) 森林計画区の位置け

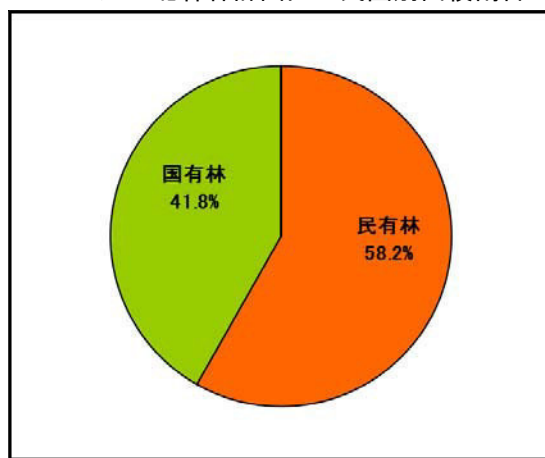
#### ア 計画区の森林面積

三八上北森林計画区の森林面積（民国合計）は188,037haで、県内の森林面積の29.9%を占めています。そのうち民有林面積は109,479haで、県内民有林全体(238,337ha)の約半分(46%)を占めるなど、国有林が多い本県の中にあっては、民有林の割合が多い地域となっています。

■ 森林計画区別面積割合（民国合計）



■ 三八上北森林計画区の民国別面積割合



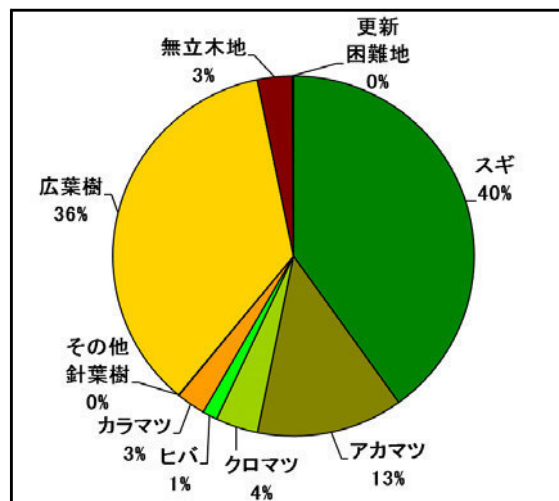
## イ 民有林の森林資源

民有林面積109,479haのうち、スギ等の針葉樹が71,429ha（65.2%）、ナラ類を中心とした広葉樹が33,964ha（31.0%）、無立木地4,085ha（3.7%）となっています。

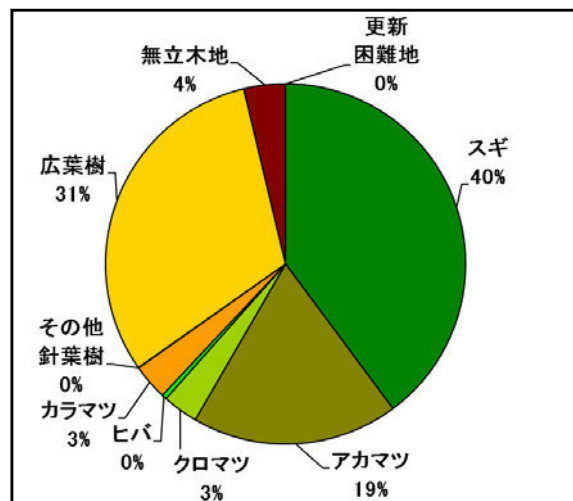
樹種構成では、アカマツの比率が18.5%と県平均に比較して高くなっています。

森林蓄積は全体で約2,388万m<sup>3</sup>で、そのうちスギが約1,354万m<sup>3</sup>（56.7%）、アカマツが約444万m<sup>3</sup>（18.6%）と、スギ人工林の資源量が充実しています。

■ 樹種別面積構成（青森県全体）



■ 樹種別面積構成（三八上北森林計画区）



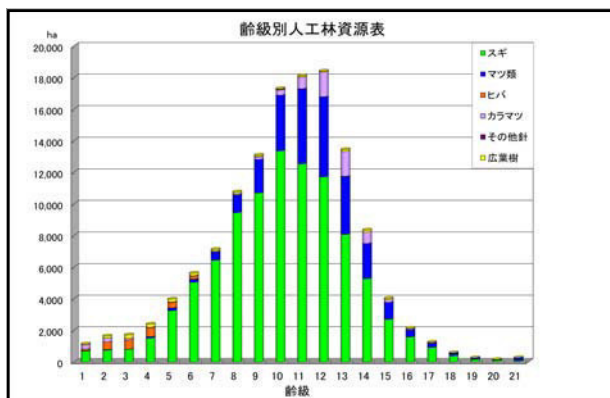
## ウ 人工林の齢級構成等

計画区の人造林面積は65,603ha、人造林率59.9%で県平均55.3%を上回っています。

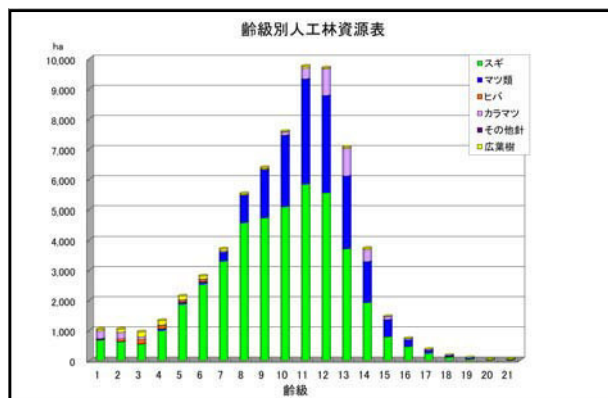
齢級構成を見ると11～12齢級に大きなピークがあり、高齢級に移行してきています。

なお、県全体では近年は郷土樹種のヒバの植栽が進み、1～6齢級でのヒバの占める割合が高く、計画区内では、近年、カラマツの造林が増えてきています。

■ 人工林の齢級別資源構成（青森県全体）



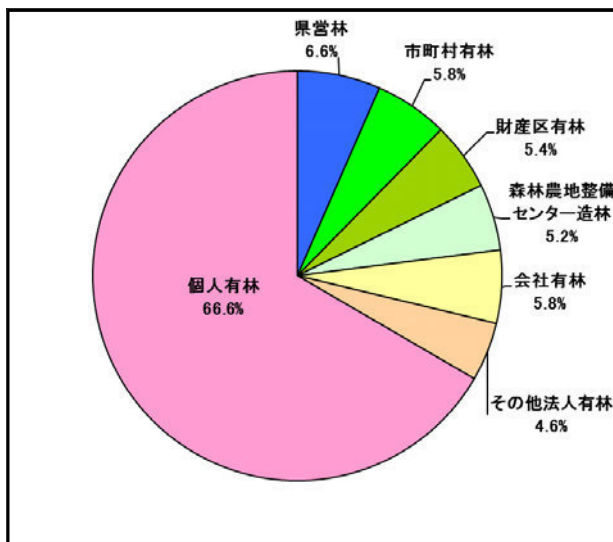
■ 人工林の齢級別資源構成（三八上北森林計画区）



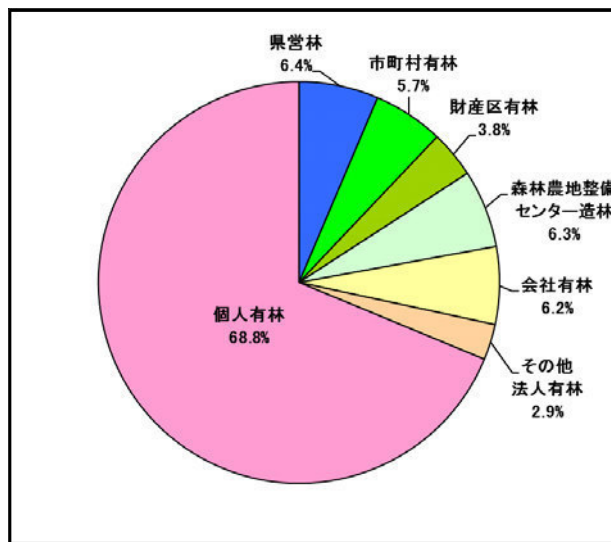
## エ 民有林の所有形態

民有林の所有形態は、個人有林が68.8%と最も多い比率を占めており、県全体と比べると市町村有林などの公有林が若干少ない傾向にあります。

■ 所有形態別面積構成（青森県全体）



■ 所有形態別面積構成（三八上北林計画区）



## オ 造林、間伐等の森林整備

毎年約310ha程度の人工造林が行われており、スギやカラマツ（「其他針」で集計）の割合が高くなっています。

間伐は年平均で約1,200ha実施しており、県全体の44%を占めています。

■ 森林整備面積（平成28～30年度までの3か年実績の単年度平均）

単位:ha

	人工造林面積										合計
	スギ	ヒバ	アカマツ	クロマツ	其他針	ケヤキ	クリ	ナラ	ブナ	其他広	
三八上北	190	4	—	18	79	1	1	13	0	1	309
県計	215	28	—	20	86	1	1	14	1	2	369

単位:ha

	樹下植栽面積										合計
	スギ	ヒバ	アカマツ	クロマツ	其他針	ケヤキ	クリ	ナラ	ブナ	其他広	
三八上北	2	—	—	—	—	—	—	—	—	—	2
県計	5	40	—	—	0	—	—	—	5	2	52

単位:ha

更新伐面積	
三八上北	—
県計	15

単位:ha

間伐面積	
三八上北	1,222
県計	2,798

## カ 林道網の整備状況

平成30年度末の現況延長は約480kmとなっており、林道密度は4.4m/haで県平均の5.1m/haを下回っています。

## キ 森林組合の状況

森林組合は「八戸市」「三八地方」「上十三地区」「上北」「東北町」「大平」の6組合があり、組合員数は合計11,997人で、組合員所有の森林面積は73,524ha、民有林の約67%を占めています。

また、生産森林組合は8組合で1,037haの森林を経営しています。

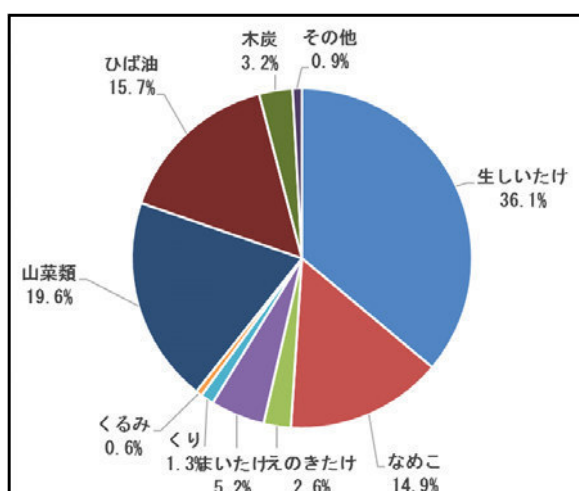
## ク 特用林産物の生産量

計画区内の主な特用林産物の生産量は平成30年次で「生しいたけ」181 t、「なめこ」161 t、「えのきたけ」106 t等を生産しており、それぞれ県全体における生産量の71%、98%、100%を占めています。

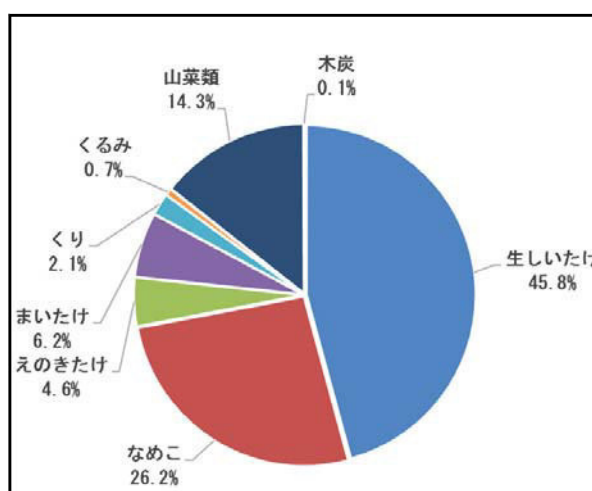
品 目	単位	青森県	三八上北	比率
生しいたけ	t	256.2	181.1	70.7%
なめこ	t	164.3	161.0	98.0%
えのきたけ	t	106.0	106.0	100.0%
まいたけ	t	35.2	23.5	66.8%
くり	t	17.3	16.1	93.1%
くるみ	t	5.9	3.5	59.3%
山菜類	t	195.7	65.6	33.5%
ひば油	kl	11.2	—	—
木炭	t	82.3	1.0	1.2%
木酢液	kl	18.4	—	—
計				

### [参考]

■ 特用林産物の生産割合（青森県全体）



■ 特用林産物の生産割合（三八上北森林計画区）



※ 生産額の比率（参考値）

## 2 前期計画の実行結果の概要及びその評価

### (1) 伐採立木材積

伐採立木材積

単位 材積：1,000m<sup>3</sup>、実行歩合：%

区分	伐 採 立 木 材 積								
	計 画			実 行			実 行 歩 合		
	主 伐	間 伐	総 数	主 伐	間 伐	総 数	主 伐	間 伐	総 数
総 数	637	(18,141) 976	1,613	2,193	(6,709) 361	2,554	344.3	37.0	158.3
針 葉 樹	476	(18,141) 976	1,452	1,936	(6,709) 361	2,297	406.7	37.0	158.2
広 葉 樹	161	—	161	257	—	257	159.6	—	159.6

注1 計画欄は、前期計画の前半5か年分に対応する計画量

2 実行欄は、前期計画の前半5か年分の実行量

3 ( )書きは面積(単位:ha)

平成27年度から令和元年度末(見込)までの前期計画(前半5か年分)における主伐と間伐を合わせた伐採立木材積は、計画量1,613千m<sup>3</sup>に対して、実行量2,554千m<sup>3</sup>、実行率158%となりました。このうち、主伐においては、計画量637千m<sup>3</sup>に対して、実行量2,193千m<sup>3</sup>、実行率344%となり、間伐については、計画量976千m<sup>3</sup>に対して、実行量361千m<sup>3</sup>、実行率37%でした。

この要因として、主伐は、人工林資源の充実や、原木需要の増加により、計画を大きく上回ったものと考えています。一方、間伐は、地球温暖化対策等を推進する観点から、高い計画量としたものの、施業の集約化が進まず計画を下回ったものと考えています。

### (2) 造林面積

人工造林、天然更新別面積

単位 面積:ha、実行歩合:%

人 工 造 林			天 然 更 新		
計 画	実 行	実行歩合	計 画	実 行	実行歩合
2,888	1,368	47.4	1,162	906	78.0

人工造林は、計画面積2,888haに対して、実行面積1,368ha、実行率47%、天然更新は、計画面積1,162haに対して、実行面積906ha、実行率78%となりました。

この要因として、人工造林については、長期にわたる木材価格の低迷により、森林所有者が伐採収益を造林経費に再投資できなかつたこと等により、計画を下回ったものと考えています。

また、天然更新については、伐採跡地周辺に種子を供給する森林が少なかつたことや、蔓類の繁茂等が障害となり計画を下回ったものと考えています。

### (3) 林道の開設・拡張

林道の開設又は拡張の数量

単位 延長:km、箇所:箇所数、実行歩合: %

区 分		計 画	実 行	実行歩合
開 設	新設延長(km)	97.6	14.6	15.0
	改築延長(km)	15.9	4.1	25.8
拡 張	改良箇所(箇所)	33.0	0.0	0.0
	舗装延長(km)	42.0	0.0	0.0

林道の新設は、計画延長97.6kmに対して、14.6km、実行率15.0%となり、改築は15.9kmの計画に対して、実行延長4.1km、実行率25.8%となりました。

この要因として、開設及び拡張ともに、森林の適正な整備を図る上で必要な延長、箇所を計画に対して、事業実施主体である市町村の財政事情による要因や木材価格の長期低迷等による森林所有者の経営意欲の低下等により計画を下回ったものと考えています。

### (4) 保安林面積

保安林の面積

単位 面積:ha、実行歩合: %

区 分	計画期末面積	実 績	
		実 績	実行歩合
総 数 (実 面 積)	25,959	24,853	95.7
水源涵養のための保安林	18,096	17,187	95.0
災害防備のための保安林	7,733	7,633	98.7
保健、風致保存のための保安林	2,913	2,919	100.2

保安林面積は、計画期末面積25,959haに対して、実績は24,853ha、達成率96%となりました。

この要因として、山地災害等から県民の生命、財産を保全する保安林制度に対する理解が深まり、森林所有者等の協力を得られたことによるものと考えています。

### (5) 治山事業の数量

治山事業の数量

単位 箇所:箇所数、実行歩合: %

箇 所		
計 画	実 行	実 行 歩 合
74	72	97.3

治山事業の施行箇所数は、計画74箇所に対して、実行72箇所、実行率97%となりました。

この要因として、山地災害等の発生した箇所及び恐れがある地域を中心に計画したところ、ほぼ目標は達成されたものの、災害発生箇所を集中して整備したことから計画を下回ったものです。

### 3 三八上北地域森林計画樹立に当たっての基本的考え方

#### (1) 現状と課題

##### ア 森林の機能に対する県民ニーズの高まり

森林は、木材等の林産物の供給をはじめ、水源の涵養<sup>かん</sup>や、山地災害の防止、飛砂防備等の快適環境の形成、健康の維持・増進やレクリエーション、景観や風致など文化的な場の提供、生物多様性の保全、二酸化炭素の吸収による地球温暖化防止への貢献など、多面的な機能を持っています。

当計画区において、平成23年の東日本大震災で発生した津波により、八戸市や三沢市、おいらせ町の海岸防災林が被災したほか、平成30年には県南地域で初めての松くい虫被害が南部町で確認されるなど、津波被災森林の復旧や松くい虫被害の終息に向けた対策の強化など、森林が有する機能の高度発揮が求められています。

##### イ 利用期を迎えた森林資源の活用の推進

当計画区は、県内の私有林面積の約半分を占める一大私有林地帯で、これまで積極的に造林されてきたスギを主体とした人工林資源が充実しており、本格的な利用期を迎えています。

こうした中、平成27年に六戸町で国内最大級のLVL工場、平成30年に八戸市で木質バイオマス発電施設、令和元年には六戸町で二つ目のLVL工場が稼働したことなどに伴う新たな木材需要に対応するため、路網整備の推進や施業の集約化、木材生産を担う労働力の確保・育成による安定供給体制の一層の強化が必要です。

##### ウ 造林未済地の増加と低コスト造林の推進

森林資源量の充実に伴い主伐面積が増加傾向にある一方、森林所有者の経営意欲の減退等により再造林の割合は4分の1にとどまっており、造林未済地が拡大している状況です。

将来にわたって資源の持続的な循環利用を図るため、一貫作業システムの定着やコンテナ苗の普及など低コスト造林を促進し、伐採跡地の再造林を進めることが必要です。

#### (2) 計画樹立の基本方向

このような現状と課題を踏まえて、計画の樹立にあたっては、計画区の自然的、社会的条件、これまでの実績や今後の動向等を勘案しながら、再造林や間伐等の適切な実施、長伐期化や育成複層林への誘導等を推進する「森林の整備」に関する事項、及び保安林制度の適切な運用や山地災害等の防止、森林病虫害の被害対策などを推進する「森林の保全」に関する事項、並びに具体的な計画数量として伐採立木材積、造林面積、林道開設量、治山事業等の計画数量等について定めるものです。

なお、計画は全国森林計画の計画事項に即しつつ、県独自の計画である「青森県森林・林業基本方針」と整合を図り、かつ森林・林業等に関する諸施策を勘案しながら、私有林・国有林間での連携強化のもと、効率的な実行が図られるよう配慮します。



## Ⅱ 計画事項

### 第1 計画の対象とする森林の区域

三八上北地域森林計画の対象とする森林面積は次のとおりです。

市 町 村 名		面 積(ha)	備 考
計 画 区 総 数		109,479	
三八地域県民局 地域農林水産部管内	八 戸 市	10,111	
	三 戸 町	8,171	
	五 戸 町	9,256	
	田 子 町	9,605	
	南 部 町	7,623	
	階 上 町	5,338	
	新 郷 村	8,512	
上北地域県民局 地域農林水産部管内	十和田市	19,472	
	三 沢 市	1,769	
	野 辺 地 町	3,287	
	七 戸 町	7,601	
	六 戸 町	2,506	
	横 浜 町	3,031	
	東 北 町	7,693	
	六ヶ所村	4,230	
	おいらせ町	1,273	

注1 計画の対象とする森林の区域は、森林計画図において表示する区域の民有林とします。

2 単位未満を四捨五入しているため、総数と内訳の合計は一致しません。

3 地域森林計画の対象となる民有林（次の①の事項については保安林及び保安施設地区の区域内の森林並びに海岸法（昭和31年法律第101号）第3条の規定により指定された海岸保全区域内の森林を除き、次の③の事項については保安林及び保安施設地区の区域内の森林を除く。）は、①～③までの事項の対象となります。

①森林法第10条の2第1項に規定する開発行為の許可

②森林法第10条の7の2第1項に規定する森林の土地の所有者となった旨の届出

③森林法第10条の8第1項に規定する伐採及び伐採後の造林の届出

4 森林計画図の閲覧場所は、青森県農林水産部林政課並びに三八地域県民局地域農林水産部及び上北地域県民局地域農林水産部。

## 第2 森林の整備及び保全に関する基本的な事項

### 1 森林の整備及び保全の目標その他森林の整備及び保全に関する基本的な事項

#### (1) 森林の整備及び保全の目標

森林の整備及び保全に当たっては、森林の有する多面的機能を総合的かつ高度に発揮させるため、生物多様性の保全及び地球温暖化の防止に果たす役割並びに近年の地球温暖化に伴い懸念される集中豪雨の増加等の自然環境の変化も考慮しつつ、適正な森林施業の実施や森林の保全の確保により健全な森林資源の維持造成を推進することとします。

具体的には、森林の有する諸機能が発揮される場である「流域」を基本的な単位として、森林の有する水源涵養、山地災害防止／土壌保全、快適環境形成、保健・レクリエーション、文化、生物多様性保全及び木材等生産の各機能ごとに、その機能の発揮上から望ましい森林の姿を次のとおりとします。

水源涵養機能	下層植生とともに樹木の根が発達することにより、水を蓄える隙間に富んだ浸透・保水能力の高い森林土壌を有する森林であって、必要に応じて浸透を促進する施設等が整備されている森林
山地災害防止機能／土壌保全機能	下層植生が生育するための空間が確保され、適度な光が差し込み、下層植生とともに樹木の根が深く広く発達し土壌を保持する能力に優れた森林であって、必要に応じて山地災害を防ぐ施設等が整備されている森林
快適環境形成機能	大気の浄化、騒音、飛砂や風を防ぐなど良好な生活環境を保全するために、樹高が高く枝葉が多く茂っているなど遮へい能力や粉じん等の汚染物質の吸着能力が高く、諸被害に対する抵抗性が高い森林
保健・レクリエーション機能	身近な自然とのふれあいの場として適切に管理され、多様な樹種からなり、住民等に憩いと学びの場を提供している森林であって、必要に応じて保健・教育活動に適した施設が整備されている森林
文化機能	街並み、史跡、名勝等と一体となって潤いのある自然景観や歴史的風致を構成している森林
生物多様性保全機能	原生的な自然環境を構成し、学術的に貴重な動植物の生息、生育に適している森林、又は自然条件に適した様々な生育段階や樹種から構成される森林
木材等生産機能	林木の生育に適した土壌を有し、木材として利用する上で有用な樹木により構成され、高い成長力を有する森林であって、林道等の生産基盤施設が適切に整備されている森林

## (2) 森林の整備及び保全の基本方針

森林の有する各機能の充実と機能間の調整を図り、森林の有する多面的機能を総合的かつ高度に発揮させるため、森林の構成、林道の整備状況、社会的要請等を総合的に勘案し、(1)で掲げる森林の有する機能ごとの森林の整備及び保全の基本方針を次のとおりとします。

### 森林の有する機能ごとの森林整備及び保全の基本方針

森林の有する機能	森林整備及び保全の基本方針
水源涵養機能 <sup>かん</sup>	<p>ダム集水区域や主要な河川の上流に位置する水源地周辺の森林並びに地域の用水源として重要なため池、湧水地及び溪流等の周辺に存する森林は、水源涵養機能維持増進を図る森林として整備及び保全を推進することとします。</p> <p>具体的には、良質な水の安定供給を確保する観点から、適切な保育・間伐を促進しつつ、下層植生や樹木の根を発達させる施業を基本とするとともに、伐採に伴って発生する裸地については、縮小及び分散を図ることとします。また、自然条件や県民のニーズ等に応じ、天然力も活用した施業を推進することとします。</p> <p>ダム等の利水施設上流部において、水源涵養の機能が十分に発揮されるよう、保安林の指定やその適切な管理を推進することを基本とします。</p>
山地災害防止機能／ 土壌保全機能	<p>山腹崩壊等により、人命・人家等に被害を及ぼすおそれがある森林など、災害の防備を図る必要のある森林は、山地災害防止機能の維持増進を図る森林として整備及び保全を推進することとします。</p> <p>具体的には、災害に強い県土を形成する観点から、地形、地質等の条件を考慮した上で、林床の裸地化の縮小及び回避を図る施業を推進することとします。また、自然条件や県民のニーズ等に応じ、天然力も活用した施業を推進することとします。</p> <p>集落等に近接する山地災害の発生の危険性が高い地域等において、土砂の流出防備等の機能が十全に発揮されるよう、保安林の指定やその適切な管理を推進するとともに、溪岸の侵食防止や山脚の固定等を図る必要がある場合には、谷止や土留め等の施設の設置を推進することを基本とします。</p>
快適環境形成機能	<p>住民の日常生活に密接な関わりを持つ里山等であって、騒音や粉塵等の影響を緩和する森林及び森林の所在する位置、気象条件等からみて気象災害を防止する効果が高い森林は、快適環境形成機能の維持増進を図る森林として整備及び保全を推進することとします。</p> <p>具体的には、地域の快適な生活環境を保全する観点から、風や騒音等の防備や大気の浄化のために有効な森林の構成の維持を基本とし、樹種の多様性を増進する施業や適切な保育・間伐等を推進することとします。</p> <p>また、快適な環境の保全のための指定やその適切な管理、防風、防潮等に重要な役割を果たしている海岸林等の保全を推進することとします。</p>

森林の有する機能	森林整備及び保全の基本方針
保健・レクリエーション機能	<p>観光的に魅力ある高原、渓谷等の自然景観や植物群落を有する森林、キャンプ場や森林公園等の施設を伴う森林など、県民の保健・教育的利用等に適した森林は、保健・レクリエーション機能の維持増進を図る森林として整備及び保全を推進することとします。</p> <p>具体的には、県民に憩いと学びの場を提供する観点から、立地条件や県民のニーズ等に応じ広葉樹の導入を図るなどの多様な森林整備を推進することとします。</p> <p>また、保健等のための保安林の指定やその適切な管理を推進することとします。</p>
文化機能	<p>史跡、名勝等の所在する森林や、これらと一体となり優れた自然景観等を形成する森林は、潤いある自然景観や歴史的風致を構成する観点から、文化機能の維持増進を図る森林として整備及び保全を推進することとします。</p> <p>具体的には、美的景観の維持・形成に配慮した森林整備を推進することとします。</p> <p>また、風致のための保安林の指定やその適切な管理を推進することとします。</p>
生物多様性保全機能	<p>森林の生態系が適度なく乱により常に変化しながらも、一定の広がりにおいてその土地固有の自然条件に適した様々な生育段階や樹種から構成される多様な森林がバランスよく配置されていることを目指すこととします。</p> <p>とりわけ、原生的な森林、希少な生物が生育・生息する森林、陸域・水域にまたがり特有の生物が生育・生息する溪畔林などの属地的に機能の発揮が求められる森林については、生物多様性保全機能維持増進を図る森林として保全することとします。また、野生生物のための回廊の確保にも配慮した適切な保全を推進することとします。</p>
木材等生産機能	<p>林木の生育に適した土壌を有し、効率的な森林施業が可能な森林は、木材等生産機能の維持増進を図る森林として整備を推進することとします。</p> <p>具体的には、木材等の林産物を持続的、安定的かつ効率的に供給する観点から、森林の健全性を確保し、木材需要に応じた樹種、径級の林木を生育させるための適切な造林、保育及び間伐等を推進することを基本として、将来にわたり育成単層林として維持する森林では、主伐後の植栽による確実な更新を行うこととします。この場合、施業の集約化や機械化を通じた効率的な整備を推進することを基本とします。</p>

### (3) 計画期間において到達し、かつ、保持すべき森林資源の状態等

造林や伐採を当該計画に基づいて実施した場合、計画期末（令和11年度）における森林資源の状態は次のとおりとなります。

#### 計画期間において到達し、かつ、保持すべき森林資源の状態

区 分		現 況	計画期末
面 積	育成単層林	64,773ha	64,483ha
	育成複層林	2,434ha	5,812ha
	天然生林	38,186ha	34,793ha
森林蓄積		217m <sup>3</sup> /ha	196m <sup>3</sup> /ha

注1 育成単層林とは、森林を構成する樹木の一定のまとまりを一度に全部伐採し、単一の樹冠層を構成する森林として人為により成立させ維持する森林。

2 育成複層林とは、森林を構成する林木を帯状若しくは群状又は単木で伐採し、一定の範囲又は同一空間において複数の樹冠層(※)を構成する森林として人為により成立させ維持する森林。

3 天然生林とは、主として天然力を活用することにより成立させ、維持する森林（未立木地を含む）。

※ 「複数の樹冠層」とは、林齢や樹種の違いから樹木の高さが異なることにより複数の階層が生じた状態。

## 2 その他必要な事項

木材価格の低迷等により、森林施業の放棄が顕在化していることから、森林経営計画の作成を推進して、集約化による計画的かつ効率的な森林の整備及び保安林制度等による適切な森林の整備及び保全を推進することとします。

### 第3 森林の整備に関する事項

#### 1 森林の立木竹の伐採に関する事項

##### (1) 立木の伐採（主伐）の標準的な方法に関する指針

立木の伐採のうち主伐については、更新を伴う伐採であり、その方法については皆伐又は択伐によることとします。

主伐に当たっては、森林の有する公益的機能の発揮と森林生産力の維持増進に配慮して行うものとし、伐採跡地が連続することのないよう、伐採跡地間には、少なくとも周辺森林の樹高程度の林帯を確保するとともに、伐採対象とする立木については、標準伐期齢以上を目安として選定することとします。

また、伐採後の適確な更新を確保するため、あらかじめ適切な更新の方法を定め、その方法を勘案して伐採を行うこととします。

特に伐採後の更新を天然更新による場合には、天然稚樹の生育状況、母樹の保存、種子の結実、周辺の伐採跡地の天然更新の状況等に配慮することとします。

なお、自然条件が劣悪なため、更新を確保するための伐採の方法を特定する必要がある森林における伐採方法については、択伐等適確な更新に配慮することとします。

さらに、林地の保全、雪崩及び落石等の防止、風雪害等の各種被害の防止、風致の維持並びに溪流周辺及び尾根筋等の森林における生物多様性の保全等のため必要がある場合には、所要の保護樹帯を設置することとします。

#### ア 皆伐

皆伐に当たっては、気候、地形、土壌等の自然条件及び公益的機能の確保の必要性を踏まえ、適切な伐採区域の形状、一箇所当たりの伐採面積の規模及び伐採区域のモザイク的配置に配慮し、適確な更新を図ることとします。

#### イ 択伐

択伐については、単木・帯状又は樹群を単位として、伐採区域全体では概ね均等な割合で行うこととします。

また、森林の有する多面的機能の維持増進が図られる適正な林分構成となるよう、一定の立木材積を維持するものとし、材積に係る伐採率を30%以下(伐採後の造林が人工造林による場合にあっては40%以下)にすることとします。

なお、立木の伐採（主伐）の標準的な方法は、市町村森林整備計画において立木の伐採（主伐）を行う際の規範として定めることとします。

## (2) 立木の標準伐期齢に関する指針

立木の標準伐期齢については、主要樹種ごとに、平均成長量が最大となる年齢を基準として森林の有する公益的機能、既往の平均伐期齢及び森林の構成を勘案して定めることとします。

この場合、施業の体系が著しく異なる地域がある場合には、当該地域ごとに定めることとします。

なお、次表の標準伐期齢は、地域を通じた立木の伐採（主伐）の時期に関する指標として市町村森林整備計画で定められるものですが、標準伐期齢に達した時点での森林の伐採を義務付けるものではありません。

樹種	スギ	アカマツ クロマツ	カラマツ	その他針葉樹	広葉樹	
					きのこ原木用	その他
林齢（年）	45	40	40	55	20	30

## (3) その他必要な事項

保安林及び保安施設地区内の森林並びに森林法施行規則第10条に規定する森林（法令により立木の伐採につき制限がある森林）については、保全対象又は受益対象を同じくする森林ごとに制限の目的達成に必要な施業を行うこととします。

また、森林の生物多様性の保全の観点から、施業の実施に当たっては、野生生物の営巣、餌場、隠れ場として重要な空洞木や枯損木、目的樹種以外の樹種であっても目的樹種の成長を妨げないものについては保残に努めることとします。

## 2 造林に関する事項

### (1) 人工造林に関する指針

#### ア 人工造林の対象樹種に関する指針

人工造林については、植栽によらなければ適確な更新が困難な森林や公益的機能の発揮の必要性から植栽を行うことが適当である森林のほか、木材等生産機能の発揮が期待され、将来にわたり育成単層林として維持する森林において行うこととします。人工造林をすべき対象樹種の選定に当たっては、適地適木を基本とし、地域の自然条件、樹種の特質、種苗の需給動向、新たな施業技術等を勘案し、健全な森林の成立が見込まれる樹種を選定することとします。

また、ヒバなどの郷土樹種や広葉樹などの多様な造林を進めるとともに花粉症対策に資する苗木の植栽を推進することとします。

なお、人工造林の対象樹種は、市町村森林整備計画において人工造林を行う際の樹種の選択の規範として定めることとします。

#### イ 人工造林の標準的な方法に関する指針

森林の確実な更新を図るため、自然条件、既往の造林方法等を勘案した適地適木を基本に、コンテナ苗の活用や伐採と造林の一貫システムの導入等に努めるこ

とします。

なお、樹種別及び仕立ての方法別の標準的な植栽本数は、市町村森林整備計画において人工造林を行う際の指針として次のとおり定めることとします。

**【人工造林の樹種別、仕立ての方法別の植栽本数】**

主 な 樹 種	植栽本数(本/ha)
スギ	1,000(疎) ~ 3,000(中) ~ 3,500(密)
カラマツ、ヒバ	1,500(疎) ~ 3,000(中) ~ 3,500(密)
アカマツ、クロマツ	2,000(疎) ~ 4,000(中) ~ 5,000(密)
ブナ、ケヤキ、ナラ、クリ	2,000(疎) ~ 3,000(中) ~ 4,000(密)
キリ	300(疎) ~ 450(中) ~ 600(密)

- 注 1 保安林で植栽指定のある場合には、指定された樹種及び本数を植栽することとします。
- 2 複層林化や混交林化を図る場合の樹下植栽については、施業体系がある場合はそれを踏まえつつ、上層木の立木の樹冠占有面積等を勘案のうえ植栽することとします。
- 3 定められた標準的な植栽本数の範囲を超えて植栽しようとする場合は、林業普及指導員の指導により植栽することとします。

**ウ 伐採跡地の人工造林をすべき期間に関する指針**

森林の持つ公益的機能の維持及び森林資源の早期回復を図るため、次のとおり定めることとします。

**(ア) 植栽によらなければ適確な更新が困難な森林**

人工造林によるものとし、その期間は伐採が終了した日を含む年度の翌年度の初日から起算して2年以内とします。

**(イ) 皆伐の場合**

裸地状態を早期に解消して公益的機能の維持を図るため、気候、地形、土壌等の自然条件に応じて人工造林は伐採が終了した日を含む年度の翌年度の初日から起算して2年以内とします。

**(ウ) 択伐の場合**

伐採が終了した日を含む年度の翌年度の初日から起算して5年以内（造林補助事業により択伐を実施した場合は2年以内）とします。また、必要に応じて植込み等を行うこととします。

なお、伐採跡地の人工造林をすべき期間は、市町村森林整備計画において、人工造林を行う際の規範として定めることとします。

**(2) 天然更新に関する指針**

天然更新については、気候、地形、土壌等の自然条件、林業技術体系等からみて、主に天然力活用により適確な更新が図られる森林において行うこととします。



## ア 天然更新の対象樹種に関する指針

更新樹種の中から、適地適木を旨として、自然条件、周辺環境等を勘案し、天然更新の対象とする樹種は次のとおりとします。

更新対象樹種は、郷土樹種や自然の種子散布を勘案し、針葉樹、ブナ・ナラ類、クリ・クルミ類、ケヤキ、ホオノキ、サクラ類、カエデ類、トチノキ、シナノキ、センノキ、アオダモ、カバノキ類、ハンノキ類、ヤマグワ、ヤマナラシ、ミズキ、カシワとします。

なお、天然更新の対象樹種は、市町村森林整備計画において天然更新を行う際の規範として定めることとします。

## イ 天然更新の標準的な方法に関する指針

### (ア) 樹種別の期待成立本数

人工造林に準ずるものとし、天然更新すべき立木の本数は、上記アの天然更新対象樹種の期待成立本数（10,000本/ha）の3/10である3,000本/ha（立木度3）とします。

### (イ) 天然更新の方法

#### a 天然下種更新

天然下種更新による場合には、それぞれの森林の状況に応じて、地表処理、刈出し、植込み等の天然更新補助作業を行うこととします。

(a) 地表処理については、ササや粗腐植の堆積等により天然下種更新が阻害されている箇所において、かき起こし、枝条整理等の作業を行うこととします。

(b) 刈出しについては、ササなどの下層植生により天然稚樹の生育が阻害されている箇所について行うこととします。

(c) 植込みについては、天然稚樹等の生育状況等を勘案し、天然更新の不十分な箇所に必要な本数を植栽することとします。

#### b ぼう芽更新

ぼう芽の発生状況等を考慮し、必要に応じ、芽かき又は植込みを行うこととします。

### (ウ) 天然更新の完了確認

天然更新の完了確認は、伐採跡地に標準地を設定し、後継樹の樹高及び成立本数を調査するものとし、具体的な調査方法は「青森県における天然更新完了基準」（平成21年2月4日制定）に基づき、市町村が作成した基準（県の作成した基準を用いることも可）によることとします。

なお、天然更新の標準的な方法は、市町村森林整備計画において更新を行う際の規範として定めることとします。

#### ウ 伐採跡地の天然更新をすべき期間に関する指針

森林の有する公益的機能の維持及び早期回復を図るため、伐採が終了した日を含む年度の翌年度の初日から起算して5年以内とします。

なお、伐採跡地の天然更新をすべき期間は、市町村森林整備計画において天然更新を行う際の規範として定めることとします。

#### (3) 植栽によらなければ適確な更新が困難な森林に関する指針

ぼう芽更新に適した樹種や天然下種更新に必要な母樹又は母樹林の賦存状況、天然更新に必要な稚幼樹の生育状況、病虫獣などの被害の発生状況、当該森林及び近隣の森林における主伐箇所天然更新の状況、森林の早期回復に対する社会的要請等を勘案して天然更新が期待できない森林については、植栽により適確な更新を確保することとします。

なお、植栽によらなければ適確な更新の確保が困難な森林は、市町村森林整備計画において定めることとします。

#### (4) その他必要な事項

##### ア 伐採後の適正な造林の確保

森林の持つ多面的機能の発揮及び将来にわたって資源を循環利用していくためには、着実に森林として更新していくことが必要であり、森林所有者等が提出する「伐採及び伐採後の造林の届出」における造林計画の確実な実行を促進することとします。

また、森林所有者が再造林に意欲的に取り組めるよう、社会全体で支援する枠組みづくりなどを推進することとします。

##### イ 低コスト造林の推進

施工性に優れたコンテナ苗の活用や伐採、搬出から地拵え、植栽までを効率的に行う一貫作業システムの導入等により造林の低コスト化を積極的に推進することとします。

##### ウ 種苗供給体制の強化

優良な種苗を確保し、需要に応じた円滑な造林を推進するため、カラマツや花粉症対策スギの採種園、コンテナ苗の生産施設等の整備など、種苗供給体制の強化を図ることとします。

##### エ 多様な主体による森林づくり活動の推進

企業等の多様な主体の参加を促進し、社会全体での森林づくり活動を推進することとします。

### 3 間伐及び保育に関する基本的事項

#### (1) 間伐を実施すべき標準的な林齢及び間伐の標準的な方法に関する指針

間伐の実施に当たっては、立木の生育促進並びに林分の健全化及び利用価値の向上を図るため、既往の間伐の方法を勘案するとともに、間伐率については、材積に係る伐採率が35%以下であり、かつ、伐採年度の翌年度の初日から起算しておおむね5年後において、その森林の樹冠疎密度が10分の8以上に回復することが確実にであると認められる範囲内で定めることとします。

また、高齢級の森林における間伐に当たっては、立木の成長力に留意することとします。

なお、間伐を実施すべき標準的な林齢及び間伐の標準的な方法は、市町村森林整備計画において間伐の規範として定めることとします。

#### 【主な樹種別の間伐の回数、実施時期（林齢）、間伐率等】

樹種	施業体系	地位級	間伐時期（林齢）					伐期目標			備考
			1回	2回	3回	4回	5回	上層樹高	平均直径	材積	
スギ	植栽本数 3,000本 伐期80年 本数伐採率	3	16 30.1	22 28.6	32 27.7	55 27.8		m 26.5	cm 38.0	m <sup>3</sup> 833.6	1 間伐方法は原則として青森県林分密度管理図を利用するが、他の方法により実施してもよいものとする。 2 *は保育間伐とする。
アカマツ	植栽本数 4,000本 伐期80年 本数伐採率	3	20 32.4	23 32.0	31 33.0	38 33.6	56 30.3	24.4	39.1	456.2	
カラマツ	植栽本数 3,000本 伐期80年 本数伐採率	3	*11 41.1	17 38.1	38 34.0			22.7	25.9	322.2	
広葉樹	天然更新 伐期100年 本数伐採率	2	50 48.2	70 48.2				20.0	26.6	163.9	

注1 上の表の時期にかかわらず、間伐の開始時期は、林冠がうっ閉して林木の競争性が生じ始めた時期を初回とします。

2 下層植生を有する林分構造が維持されるよう、適切な伐採率と伐採間隔で間伐を行うこととします。

3 育成複層林施業にあつては、下層木の成長が確保できる林内照度を保つため、公益的機能の維持に配慮して上層木の伐採を実施するものとし、また、長伐期施業（標準伐期齢のおおむね2倍に相当する林齢を超える林齢において主伐を行う森林施業）にあつては、樹冠の閉塞による林内照度の低下を調整して、公益的機能の維持に配慮した伐採を行うこととします。

4 森林の状況や林道等の搬出施設の整備状況に応じて、高性能林業機械の活用による効率的な実施を図ることとします。

## (2) 保育の標準的な方法に関する指針

保育の種類は、原則として下刈り及び除伐とし、林木の生育促進及び林分の健全化を図ることとします。

### ア 下刈り

目的樹種の成長を阻害する草本植物等を除去し、目的樹種の健全な育成を図るために行うこととします。

下刈りに当たっては、局地的気象条件、植生の繁茂状況等に応じ、適時適切な作業法により行うこととし、その実施時期及び回数については、目的樹種の生育状況、植生の種類及び植生高により判断することとします。

### イ 除伐（保育間伐を含む）

除伐については、下刈りの終了後、林冠がうっ閉する前の森林において、目的樹種の成長を阻害する樹木等を除去し、目的樹種の健全な成長を図るために行うこととします。

除伐に当たっては、森林の状況に応じて適時適切に行うこととし、目的外樹種であっても、その生育状況や将来の利用価値を勘案し、有用なものは保残し育成することとします。

なお、保育の標準的な方法は、市町村森林整備計画において森林の保育を行う際の規範として定めることとします。

### 【樹種別の保育の標準的な方法】

樹種	種類	林 齢																				施行回数			
		1	2	3	4	5	6	7	8	9	10	11	12	13	14	15	16	17	18	19	20	21~25	年数	回数	
スギ	下刈り	○	◎	○	○	○	△	△	△															8	9
	除 伐												○											1	1
	枝打ち												○							○	△		3	3	
	つる切り 雪起こし等																							適	宜
アカマツ	下刈り	○	◎	○	○	○	△																6	7	
	除 伐												△										1	1	
	つる切り 雪起こし等																						適	宜	
カラマツ	下刈り	○	◎	○	○	○	△																6	7	
	除 伐									○													1	1	
	つる切り 雪起こし等																						適	宜	
ヒバ	下刈り	○	○	○	○	○	○	○	△	△	△												10	10	
	除 伐													○									1	1	
	つる切り 雪起こし等																						適	宜	

注 下刈りの◎は年2回、○は年1回、△は必要に応じて行うことを基本としますが、森林の状況に応じて適時適切に実施することとします。

### (3) その他必要な事項

間伐及び保育を行う際には、林地の保全に配慮し、必要に応じ林地残材や枝条の集積などを行うとともに、裸地化による表土の流亡等の防止に努めることとします。

また、間伐については、低コスト施業や集約化を進め、自然の地形を活かした路網整備と高性能林業機械を組み合わせた効率的な低コスト作業システムの導入などにより搬出間伐を促進することとします。

## 4 公益的機能別施業森林等の整備に関する事項

公益的機能別施業森林等の区域及び当該区域内における施業の方法は、市町村森林整備計画において当該区域及び施業方法を定める際の規範として定めることとします。

### (1) 公益的機能別施業森林の区域の基準及び当該区域における森林施業の方法に関する指針

#### ア 区域の設定の基準

森林の有する公益的機能に応じて当該公益的機能の維持増進を特に図るための森林施業を推進すべき森林は、「水源の<sup>かん</sup>涵養の機能の維持増進を図るための森林施業を推進すべき森林（略称：水源涵養機能維持増進森林）」、「土地に関する災害の防止及び土壌の保全の機能の維持増進を図るための森林施業を推進すべき森林（略称：山地災害防止／土壌保全機能維持増進森林）」、「快適な環境の形成の機能の維持増進を図るための森林施業を推進すべき森林（略称：快適環境形成機能維持増進森林）」、「保健文化機能の維持増進を図るための森林施業を推進すべき森林（略称：保健文化機能維持増進森林）」を積極的かつ計画的に実施することが必要かつ適切と見込まれる森林の区域について、重複も含めて設定することとします。

## 【各機能別の区域の設定基準】

水源の涵養 <sup>かん</sup> の機能	ダム集水区域や主要な河川の上流に位置する水源地周辺の森林、地域の用水源として重要なため池、湧水地及び溪流等の周辺に存する森林で、水源かん養保安林、干害防備保安林等
土地に関する災害の防止及び土壌の保全の機能	山腹崩壊等により人命・人家等施設に被害を及ぼすおそれがある森林など、土砂の流出、土砂の崩壊の防備その他山地災害の防備を図る必要のある森林で、土砂流出防備保安林、土砂崩壊防備保安林等
快適な環境の形成の機能	日常生活に密接な関わりを持ち生活環境を保全する森林で、風害・水害・干害等の防備保安林等
保健文化機能	史跡、名勝等の所在する森林、潤いのある自然景観や歴史的風致を構成する森林、地域住民の保健・教育的利用等に適した森林、保健保安林、風致保安林、原生的な森林生態系、希少な生物が生息・生育する森林、陸域・水域にまたがり特有の生物が生息・生育する森林、土地固有の自然条件等に適した様々な生育段階や樹種から構成される森林

注 生物多様性保全機能については、伐採や自然のかく乱などにより時間軸を通して常に変化しながらも、一定の広がりにおいて様々な生育段階や樹種から構成される森林が相互に関係しつつ発揮される機能であり、原生的な森林や希少な生物が生育・生息する森林など属地的に発揮されるものを除き、区域設定の対象とはしないものとします。

## イ 森林施業の方法に関する指針

### (ア) 水源の涵養<sup>かん</sup>の機能

#### a 育成単層林

現況が育成単層林となっている森林については、伐採に伴う裸地化による影響を軽減するため、皆伐面積の規模の縮小や分散をするほか、伐期の長期化を図ることとします。

また、急傾斜の森林又は成長量の低い森林については、育成複層林に誘導することとします。

#### b 育成複層林

現況が育成複層林となっている森林については、引き続き育成複層林として維持することを基本とします。

また、特に、機能の発揮が求められる森林の伐採は、適切な伐区の形状・配置とすることとします。

#### c 天然生林

現況が天然生林となっている森林のうち、機能の維持発揮のために継続的な維持管理が必要な森林や、針葉樹単層林に介在し、継続的な資源利用が見込まれる広葉樹等の森林については、更新補助作業等により育成複層林に誘導することとします。

なお、伐採面積の規模を縮小した皆伐を推進すべき森林を次のとおり定めることとします。

次の条件のいずれかに該当する森林

- (a) 地形
  - ・ 標高の高い地域
  - ・ 傾斜が急峻な地域
  - ・ 谷密度の大きい地域
  - ・ 起伏量の大きい地域
  - ・ 溪床又は河床勾配の急な地域
  - ・ 掌状型集水区域
- (b) 気象
  - ・ 年平均又は季節的降水量の多い地域
  - ・ 短時間に強い雨の降る頻度が高い地域
- (c) その他
  - ・ 大面積の伐採が行われがちな地域

**(イ) 土地に関する災害の防止機能及び土壌の保全の機能、快適な環境の形成の機能、保健文化機能**

**a 育成単層林**

伐採に伴う皆伐面積の縮小や分散をするとともに、長伐期施業を行うこととします。また、急傾斜の森林又は成長量の低い森林について、育成複層林に誘導する場合は、択伐による複層林施業を行うこととします。

**b 育成複層林**

特に機能の発揮を図る森林については、択伐による複層林施業を行うこととし、それ以外の森林については、樹下植栽等を実施して複層林施業を行うこととします。

**c 天然生林**

森林施業の方法は（ア）のcの天然生林と同様とします。

なお、保健文化機能の維持増進を図るための森林施業を推進すべき森林のうち、特に、地域独自の景観等が求められる森林において、風致の優れた森林の維持又は造成のために特定の樹種の広葉樹を育成する森林施業を行うことが必要な場合は、当該樹種の保残又は後継樹の確保、若しくは植栽を行うこととします。

**(2) 木材等生産機能の維持増進を図るための森林施業を推進すべき森林の区域の基準及び当該区域における森林施業の方法に関する指針**

**ア 区域の設定の基準**

木材等生産機能の維持増進を図る森林の区域は、林木の生育が良好な森林で地形、地理等から効率的な森林施業が可能な森林の区域について設定するものとし

(1)の機能と重複する場合には、公益的機能の発揮に支障がないように努めることとします。

## イ 森林施業の方法に関する指針

### (ア) 育成単層林

現況が育成単層林となっている森林のうち、成長量が比較的高く傾斜が緩やかな場所に位置するものについては、木材等生産機能の発揮を期待する育成単層林として確実に維持し、資源の充実を図ることとします。この場合、長伐期や短伐期など多様な伐期の伐採を行うとともに、確実な更新を図ることとします。

また、一般用材生産を目標とする場合は、伐採の方法は皆伐、良質材生産の場合は択伐を基本とし、第3の2に示す植栽による確実な更新、同3の保育及び間伐等の実施、同5の路網整備、森林施業の集約化・機械化等を通じた効率的な森林整備を推進することとします。

なお、急傾斜地やせき悪地等に生育する森林については、間伐又は帯状・群状の択伐により効率的に育成複層林に誘導することとします。

### (イ) 育成複層林

森林施業の方法は、(1)のイの(イ)のbの育成複層林と同様とし、一般用材又は良質材の生産を目標とする場合の伐採の方法は択伐とし、適切な伐区の形状・配置等により長伐期施業も導入することとします。

### (ウ) 天然生林

天然生林として維持するものとし、一般用材の生産を目標とする場合は、長伐期施業を導入するとともに、伐採の方法は択伐とし、多様な木材需要に応じた持続的・安定的な木材生産が可能な資源構成となるよう努めることとします。

なお、造林等の施業の方法は、育成単層林又は育成複層林に準じます。

## 5 林道等の開設その他林産物の搬出に関する事項

### (1) 林道の開設及び改良に関する基本的な考え方

林道の開設については、傾斜等の自然条件、事業量のまとまり等地域の特性に応じて、環境負荷の低減に配慮し、木材の搬出や多様な森林への誘導等に必要な森林施業を効果的にかつ効率的に実施するため、一般車両の走行を想定する「林道」、主として森林施業用の車両の走行を想定する「林業専用道」、集材や造材等の作業を行う林業機械の走行を想定する「森林作業道」からなる路網と林業機械を組み合わせた、低コストで効率的な作業システムに対応したものとします。

また、林道等の開設に当たっては、森林の利用形態や地形・地質に応じた林業専用道を導入するなど、丈夫で簡易な規格・構造を柔軟に選択するとともに、自然条件や社会的条件が良く、将来にわたり育成単層林として維持する森林を主体に整備を加速化させるなど、森林施業の優先順位に応じた整備を推進することとします。



【基幹路網の現状】(H. 31. 3. 31現在)

単位 延長：km

区 分	路 線 数	延 長
幹線路網	187	480.0
うち林業専用道	1	3.0

(2) 効率的な森林施業を推進するための路網密度の水準及び作業システムの基本的な考え方

森林施業は、対象森林の植生状況はもとより、当該森林の地形条件、特に、傾斜によりその効率が左右されることから、傾斜区分に応じた作業システム及び路網密度を次の表のとおり定めることとします。

【効率的な森林施業を推進するための路網密度の水準】

単位 路網密度：m/h a

区 分	作業システム	路網密度	
			基幹路網
緩傾斜地 (0° ~ 15°)	車両系作業システム	100以上	35以上
中傾斜地 (15° ~ 30°)	車両系作業システム	75以上	25以上
	架線系作業システム	25以上	25以上
急傾斜地 (30° ~ 35°)	車両系作業システム	60以上	15以上
	架線系作業システム	15以上	15以上
急峻地 (35° ~)	架線系作業システム	5以上	5以上

(3) 路網整備と併せて効率的な森林施業を推進する区域（路網整備等推進区域）の基本的な考え方

路網整備等推進区域は、林道や公道を幹線として、森林経営計画区域及び当該区域の木材搬出エリアを勘案して、(2)の路網密度及び作業システムに適合するように設定することとします。

(4) 路網の規格・構造についての基本的な考え方

ア 林道

林道の開設等に当たっての規格・構造については、「林道規程」（昭和48年4月1日付け48林野道第107号林野庁長官通知）によることとします。

イ 林業専用道

林業専用道は、幹線となる林道を補完し、森林作業道と組み合わせて森林施業の用に供することから、森林施業のポイントや森林作業道との分岐点等を考慮しながら、地形・地質の安定している箇所を通過するよう選定するとともに、普通

自動車（10トン積程度のトラック）や大型ホイールタイプフォワーダの輸送能力に応じたものとします。

また、路網整備にあたっては、「青森県林業専用道作設指針」（平成23年3月18日制定）に則り開設することとします。

## ウ 森林作業道

森林作業道は、土工量の縮減を通じた作設経費の抑制を図る観点等から、作業システムに応じた必要最小限の規格とするものとし、地形や地質等の自然条件を勘案し、路線を選定するとともに、林業機械（2トン積程度のトラックを含む）の走行を想定したものとします。

また、路網整備にあたっては、「青森県森林作業道作設指針」（平成23年5月18日制定）に則り開設することとします。

### （5）更新を確保するため林産物の搬出方法を特定する森林の所在及びその搬出方法

制限林以外の森林であって、地形、地質、土壌等の関係から判断して搬出方法を特定しなければ土砂の流出又は崩壊を引き起こすおそれがあり、森林の更新に支障を生ずると認められる森林とします。

当計画区では該当ありません。

### （6）その他必要な事項

伐採木の集積場として使用する土場については、集材距離や搬出の効率性等を考慮し、適切に配置することとします。

## 6 委託を受けて行う森林の施業又は経営の実施、森林施業の共同化その他森林施業の合理化に関する事項

### （1）森林の経営の受委託等による森林経営の規模の拡大及び森林施業の共同化に関する方針

#### ア 森林の経営の受委託等による森林経営の規模の拡大に関する方針

森林の経営の受委託等により森林経営の規模拡大を図るため、不在村森林所有者を含む森林所有者等への普及・啓発活動を強化し、森林施業の委託を推進するものとし、森林施業や森林の経営の受託等を担う森林組合等林業事業体に対する、経営方針の明確化、経営管理・施業の合理化、経営基盤の強化を促進することとします。

また、森林組合等林業事業体に対して情報の提供や助言、あっせん等を行うことで、森林経営の受委託を推進することとします。

#### イ 森林施業の共同化に関する方針

三八上北流域林業活性化センター等を活用して、森林所有者等の合意形成、施業実施協定の締結の促進等を行うことにより、共同して行う森林施業の推進体制を整備することとします。

また、森林所有者等からの施業の受託の促進及び森林組合等施業を受託する者による森林施業の共同化を推進することとします。

#### ウ 国有林との連携

民有林と国有林の連携による路網整備の基盤整備とともに、伐採から植栽、保育、間伐に至る森林整備を推進することとします。

また、路網整備や森林整備における技術交流を促進することとします。

### (2) 森林経営管理制度の活用に関する方針

森林所有者が自ら経営管理を行えない森林について、市町村が経営管理の委託を受け、林業経営に適した森林は意欲と能力のある林業経営者に再委託し、適さない森林については市町村自らが経営管理を実施する森林経営管理制度について、中心的な役割を担う市町村を支援し、制度の活用を努めることとします。

### (3) 林業に従事する者の養成及び確保に関する方針

林業に従事する者の養成及び確保については、森林組合等の林業事業体における雇用関係の明確化、雇用の安定化及び他産業並の労働条件の確保等雇用管理の改善を推進するとともに、青森県林業労働力確保支援センターによる県内外からの林業就業相談対応や、青森県森林組合連合会が国の「緑の雇用事業」を活用して実施している担い手育成のための研修等と連携を図りながら、キャリア形成を促進することとします。

また、森林組合等林業事業体の経営方針の明確化、事業量の安定的確保、合併・協業化等事業の合理化等による経営体質の強化を推進することとします。

### (4) 作業システムの高度化に資する林業機械の導入の促進に関する方針

#### ア 高性能林業機械の導入促進

森林施業の効率化、労働強度の軽減、安全作業の確保、環境負荷の低減にも配慮しつつ、非皆伐作業にも対応した高性能林業機械の導入を促進することとします。

## イ 機械作業システムの目標

地形、経営形態等地域の特性に応じた指向すべき機械作業システムの一般的な目標は次のとおりとします。

地形	平均集材距離 (路網密度)	機械作業システム			
急傾斜地	～25m (175m/ha～)	(伐木) チェンソー ハーベスタ+チェンソー	(木寄せ) ⇒ グラップル ⇒ ハーベスタ	(造材) ⇒ プロセッサ ⇒	(集材) ⇒ フォワーダ ⇒ フォワーダ
	～100m (44m/ha～)	(伐木) チェンソー	(集材) ⇒ スイングヤーダ	(造材) ⇒ プロセッサ	
	～200m (22m/ha～)	(伐木) チェンソー	(集材) ⇒ タワーヤーダ	(造材) ⇒ プロセッサ	
	200m～ (～22m/ha)	(伐木) チェンソー	(集材) ⇒ 集材機	(造材) ⇒ プロセッサ	
緩傾斜地		(伐木・造材) ハーベスタ	(集材) ⇒ フォワーダ		

### (5) 林産物の利用促進のための施設の整備に関する方針

森林所有者等から木材製造業等に至る木材の安定的取引関係の確立のため、取扱量や多様な需要に対応できるよう原木市場を相互に結ぶ情報ネットワークや、原木を山土場から直接加工側へ搬送するシステムを構築し、品質や性能が明確で、需要者のニーズに即した木材製品を安定的に供給できる体制を整備するとともに、原木市場及び加工施設の整備を推進することとします。

### (6) その他必要な事項

都市住民を中心としたU I Jターン者等の定住の促進を図るため、山村地域の生活環境の整備を促進し、林業への新規就業と必要な知識・技術の習得等を推進することとします。

## 第4 森林の保全に関する事項

### 1 森林の土地の保全に関する事項

#### (1) 土地の形質の変更に当たって留意すべき事項

林地の保全に支障を及ぼさないよう森林の適正な保全と利用との調整を図ることとし、地域における飲用水等の水源として依存度の高い森林や安全で潤いのある居住環境の保全及び形成に重要な役割を果たしている森林の他用途への転用は、極力避けることとします。

また、土石の切取り、盛土を行う場合は、気象、地形及び地質等の自然条件、地域における土地利用、森林の現況、土地の形質の変更の目的及び内容を総合的に勘案し、実施地区の選定を適切に行うこととします。

さらに、土砂の流出又は崩壊、水害等の災害の発生をもたらす、又は地域における水源の確保、環境の保全に支障を来すことのないよう、その態様に応じ、法面の緑化、土留工等の防災施設及び貯水池等の設置並びに環境の保全等のための森林の適正な配置等、適切な措置を講ずることとします。

#### (2) 樹根及び表土の保全その他森林の土地の保全に特に留意すべき森林の地区

森林の施業及び土地の形質の変更に当たって、森林の土地の保全に留意すべき事項及び所在について、次のとおり定めます。

単位 面積:ha

市町村	地区	面積	留意すべき事項	備考
総数		26,517		
八戸市	旧八戸市1、42、43、45、163、165 旧南郷村91-1、91-2、93、102、110、114~120、122~124、132~134、137、142-2、143-1、143-2	922	水源涵養、土砂流出防止等の機能を維持増進するため、森林内の地表や土壌のかく乱及び林床の破壊の防止を厳守するものとして、伐採にあたっては択伐、小区画皆伐、等高線方向の交互带状皆伐等の適正な施業が望ましい。	水かん 643 土流 160 土崩 0 飛砂 34 保健 82 砂防 3
三戸町	94、95、99、102~120、124、126、127、130、133、138、139、142、145、153~159、161~176、178~180、182~188、190、193、196、198、199、202	1,944		水かん 1,298 土流 437 土崩 8 干害 110 風致 19 保健 65 砂防 6 急傾斜 1
五戸町	旧五戸町28、29、31、94、96~105、106-2、118、119、124、131、133、175、181 旧倉石村146、151、153、154、158、167	856		水かん 688 土流 113 土崩 9 干害 22 保健 22 砂防 2 急傾斜 0

単位 面積:ha

市町村	地 区	面 積	留意すべき事項	備 考
田子町	1-1、3、5、7、10、11、13～22、24～28、43、44、47～50、51～54、58-1、58-2、59、69、70、71、73～77、79、80、83、85～87、91、93、96、98、99、100、101-2、103、105～110	2,600	水源涵養、土砂流出防止等の機能を維持増進するため、森林内の地表や土壌のかく乱及び林床の破壊の防止を厳守するものとして、伐採にあ	水かん 1,910 土流 264 土崩 9 保健 387 砂防 27 急傾斜 3
南部町	旧名川町4～10、12、18～20、37、38、39、40～42、51、52、53～54、64、65 旧南部町66～73、77～82、85、88～92 旧福地村36、38～41、51、52	1,749	たっては択伐、小区画皆伐、等高線方向の交互带状皆伐等の適正な施業が望ましい。	水かん 963 土流 502 土崩 22 干害 164 保健 39 砂防 50 急傾斜 9
階上町	263、264、270、271、274、292、293、306、328～332、335、336、338、340～348、354、359、360～363、366～370、372～376、381～392	2,491		水かん 2,348 干害 70 防火 4 保健 69
新郷村	1、4-1、4-3、7、10～13、16、17～34、36～43、46、48～50、52～76、78-1、78-2、80、82～85、87、114、116	3,596		水かん 3,219 土流 137 土崩 5 干害 4 なだれ 5 保健 226
十和田市	旧十和田市1～12、18、26～28、30、32、37、46～49、53～55、61、64、65-1、66、78、81、95、100～119、128、129、134、137、139、149、152、154、165～168、171-1、171-2、173-1、174-2、179、181～196 旧十和田湖町197-1～198-3、199、203、204、206～213、217、218、223、225、227、230-1、230-2、233、235、237、239～248、250、254、259、260、261-1	6,596		水かん 3,901 土流 1,249 土崩 1 防風 21 干害 65 落石 1 防火 5 保健 1,197 砂防 156
三沢市	1、2-1、3～5、12、15～17、19、27、28、35	1,114		土流 1 飛砂 578 防風 16 干害 61 潮害 4 保健 454
野辺地町	56、57-1、57-3～57-5、58、59-1、59-2、60、63-1、80、87、90	623		水かん 21 土流 430 飛砂 121 防風 11 干害 20 保健 20 急傾斜 0

単位 面積:ha

市町村	地 区	面 積	留意すべき事項	備 考
七戸町	旧七戸町62、64、74、78、80、84～86、88、89、91、93、103～108、112～115、117、118、122、123、125、129、130140-1、144、145、148～149-4、154、161、163 旧天間林村3、9、10、23、48	1,301	水源涵養、土砂流出防止等の機能を維持増進するため、森林内の地表や土壌のかく乱及び林床の破壊の防止を厳守するものとして、伐採にあたっては択伐、小区画皆伐、等高線方向の交互带状皆伐等の適正な施業が望ましい。	水かん 1,133 土流 24 土崩 3 防風 21 干害 58 保健 58 砂防 4 急傾斜 0
六戸町	67、91、95-2	63		土流 63 土崩 0
横浜町	1-1、1-2、3、4、7、11、12、14、15-1、16、17	576		土流 142 土崩 0 防風 11 飛砂 337 保健 86
東北町	旧東北町91～97-1、98-1～99-3、100、101、105、107-3、109-1、109-2、110-1、118、121、130、135、136-1、140-2、146、147 旧上北町174-1	1,235		水かん 64 土流 1,084 土崩 4 防風 13 干害 13 保健 57
六ヶ所村	19-1、19-2、19-4、20-1、20-2、21、24～26、28、30、32、36-3、37-2、38-1、39、40-1、42-1～42-5、45、49-2、54	666		土流 291 土崩 0 飛砂 229 防風 86 干害 38 保健 18 砂防 4
おいらせ町	旧百石町45、47	185		飛砂 92 防風 1 潮害 2 魚つき 1 保健 89 急傾斜 0

注1 制限林の種類名の略字は下記のとおりである。

水かん＝水源かん養保安林	土流＝土砂流出防備保安林	土崩＝土砂崩壊防備保安林
飛砂＝飛砂防備保安林	防風＝防風保安林	潮害＝潮害防備保安林
干害＝干害防備保安林	なだれ＝なだれ防止保安林	落石＝落石防止保安林
防火＝防火保安林	魚つき＝魚つき保安林	保健＝保健保安林
風致＝風致保安林	砂防＝砂防指定地	急傾斜＝急傾斜地崩壊危険区域

2 備考欄の数字は重複する制限林面積です。

3 森林の所在は、当該林班の全部又は一部が該当するもので、その詳細は森林簿によります。

### (3) 森林の土地の保全のため林産物の搬出方法を特定する必要がある森林及びその搬出方法

当計画区では該当ありません。

## 2 保安施設に関する事項

### (1) 保安林の整備に関する方針

地域における森林に関する自然条件、社会的要請及び保安林の配備状況等を踏まえ、水源の涵養、災害の防備、保健・風致の保存等を目的とした保安林の配備を計画的に推進するとともに、必要に応じて指定施業要件を見直し、その保全を確保することとします。

### (2) 保安施設地区の指定に関する方針

保安施設地区は、水源の涵養、土砂の流出防備、飛砂の防備等の保安林の目的を達成するため、森林の造成若しくは維持に必要な事業を行う必要があると認められるときに、その事業を行うのに必要な限度において指定することとします。

### (3) 治山事業の実施に関する方針

森林の維持造成を通じて、自然災害から地域住民の生命・財産を守り、県土の保全を図るため、緊急かつ計画的な実施を必要とする荒廃地等を対象として、植栽及び本数調整伐等の保安林の整備並びに溪間工、山腹工等の治山施設の整備を行うこととします。

また、関係機関の連携した取組みや地域における避難体制の整備など減災に向けた効果的な対策を講じるとともに、コスト削減や豊かな環境づくりにも配慮するものとしてします。

### (4) 特定保安林の整備に関する方針

指定の目的に即して機能していないと認められる特定保安林のうち、早急な施業を実施する必要がある森林を要整備森林とし、森林の現況等に応じて必要な施業を行うこととします。

### (5) その他必要な事項

保安林の適正な管理を確保するには、地元住民の理解・協力が不可欠であることから、保安林制度の一層の普及啓発と浸透に努めるとともに、標識の設置・更新等を適正に行うこととします。

## 3 鳥獣害の防止に関する事項

鳥獣害防止森林区域の基準及び当該区域内における鳥獣害の防止の方法の方針は、市町村森林整備計画において当該区域及び当該区域内の鳥獣害の防止の方法を定める際の規範として定めることとします。



## (1) 鳥獣害防止森林区域の基準及び当該区域内における鳥獣害の防止の方法に関する方針

### ア 区域の設定の基準

「鳥獣害防止森林区域の設定に関する基準について」(平成28年10月20日付け28林整研第180号林野庁長官通知)に基づき、ニホンジカ等の対象鳥獣の別に、当該対象鳥獣による森林被害の状況を確認できる全国共通のデータ等により、鳥獣害を防止するための措置を実施すべき森林の区域を設定することとします。

### イ 鳥獣害の防止の方法に関する方針

森林の適確な更新及び造林木の確実な育成を図るため、地域の実情に応じて、対象鳥獣の別に、被害防止に効果を有すると考えられる方法により、植栽木の保護措置又は捕獲による鳥獣害防止対策を推進するとともに、県の関係機関の他、国や市町村、森林組合、狩猟関係者、森林所有者等と連携した対策を推進することとし、鳥獣保護管理施策や農業被害対策等との連携・調整に努めることとします。

## (2) その他必要な事項

鳥獣害防止森林区域において、防護柵や幼齢木保護具等の対策が、対象鳥獣の被害防止に有効かつ適切に実施されているか確認するため、現地調査や各種会議での情報交換、森林組合や森林所有者等からの情報収集等に努めることとします。

## 4 森林病虫害の駆除及び予防その他の森林の保護に関する事項

### (1) 森林病虫害等の被害対策の方針

本計画区の南部町において確認されている松くい虫被害については、被害地域以外への拡大を防止するため、被害木の駆除を徹底するほか、被害木の早期発見のための巡視活動の強化など、関係機関と連携し、効果的かつ迅速に取り組むとともに、森林所有者や地域住民の協力が得られるよう、県のホームページ等を利用した普及啓発にも努めることとします。被害予防対策としては、媒介虫の活動期におけるマツの伐採は避けることとします。

また、現在、本計画区において、ナラ枯れの原因となるカシノナガキクイムシによる森林被害は確認されていませんが、隣県の岩手県では被害が拡大、北上しています。このため、関係機関と連携した計画的な巡視活動等に努めます。被害の発生が確認された場合には、速やかに防除活動を行うとともに、森林所有者や地域住民の協力が得られるよう、県のホームページ等を利用した普及啓発に努めるものとします。

### (2) 鳥獣害対策の方針(3に掲げる事項を除く)

本計画区において、鳥獣による大きな森林被害は確認されていませんが、近隣県で被害が報告されているニホンジカを目撃情報が、本計画区でも増加していることから、国や市町村、森林組合、狩猟関係者、森林所有者等と連携し、目撃情報の収

集に努め、適切に対応することとします。

一方で、野生鳥獣との共存にも配慮し、実の成る広葉樹を育成した針広混交林等の多様な森林の維持造成を図ることとします。

### **(3) 林野火災の予防の方針**

林野火災を未然に防止するため、林内歩道等の整備を図りつつ、森林火災予防巡視員等との連携による森林巡視の強化、山火事防止パレードや県のホームページを利用した山火事防止の啓発活動を進めます。

また、森林所有者等が、森林病虫害の駆除等のための火入れを実施する場合には、市町村森林整備計画に定める留意事項に従う必要があることから、普及啓発に努めることとします。

## 第5 保健機能森林の整備に関する事項

森林の有する保健機能を高度に発揮させるため、森林の施業及び森林の利活用に供する施設の整備を一体的かつ計画的に推進することとします。

### 1 保健機能森林の区域の基準

保健機能森林の区域の設定にあたっては、次の要件をすべて満たしている森林を対象とすることとします。

なお、区域の基準は、市町村森林整備計画において保健機能森林の区域を定める際の規範として定めることとします。

- (1) 湖沼、渓谷等と一体となって優れた自然美を構成している森林
- (2) 地域の実情、その森林の利用者の意向等からみて、森林施業と施設とを一体的かつ計画的に整備し、森林資源の総合利用を促進することが適当である森林
- (3) 森林施業の担い手が存在し、森林の有する保健機能を高度に発揮させるための森林施業が可能である森林

### 2 保健機能森林区域内の施業の方法に関する指針

保健機能森林の施業については、森林の保健機能の他、水源の涵養及び<sup>かん</sup>県土保全等の機能の増進を補完する役割があることから、自然環境の保全及び森林の有する諸機能の保全に配慮しつつ、択伐施業、広葉樹育成施業等多様な施業を積極的に実施することとします。

なお、施業の方法に関する指針は、市町村森林整備計画において保健機能森林の区域内の施業を行う際の規範として定めることとします。

### 3 保健機能森林区域内における森林保健施設の整備の指針

森林保健施設の整備に当たっては、自然環境の保全、県土の保全及び文化財の保護に配慮しつつ、地域の実情、利用者の意向等を踏まえて多様な施設の整備を行うこととします。また、施設の設置等に当たっては、森林の有する諸機能に著しい支障を与えないよう配慮することとします。併せて、市町村森林整備計画において、対象森林の樹冠を構成する立木の期待平均樹高（その立木が標準伐期齢に達したときに期待される樹高、既に標準伐期齢に達している立木にあつてはその樹高。）を定めることとします。

なお、保健施設の整備の指針は、市町村森林整備計画において行う際の規範として定めることとします。

### 4 その他必要な事項

保健機能森林の管理・運営に当たっては、自然環境の保全に配慮しつつ、保健機能の増進が図られるよう、地域の実情、利用者の意向等を踏まえて、森林及び施設の適切な管理、防火体制、防火施設の整備並びに利用者の交通安全等の確保に留意することとします。

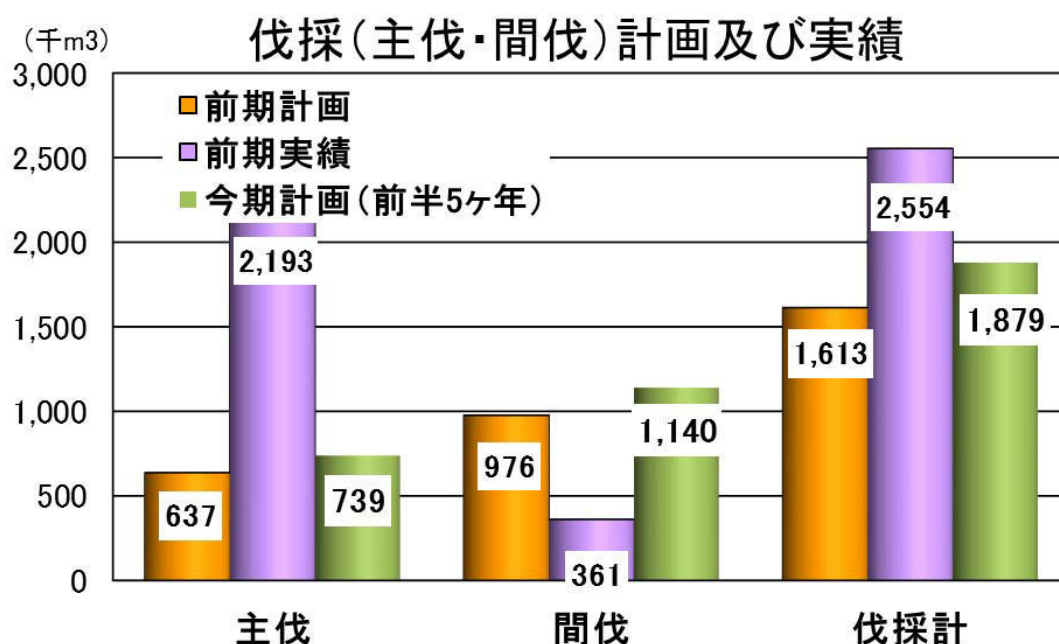
なお、保健機能森林の設定、整備等に当たっては、当該森林により確保されてきた自然環境の保全や国土の保全に適切な配慮を行うこととします。

## 第6 計画量等

### 1 伐採立木材積

単位 材積：千m<sup>3</sup>

区分	総数			主伐			間伐		
	総数	針葉樹	広葉樹	総数	針葉樹	広葉樹	総数	針葉樹	広葉樹
総数	3,660	3,194	466	1,672	1,206	466	1,988	1,988	—
前半5ヶ年の計画量	1,879	1,644	235	739	504	235	1,140	1,140	—



#### (今期計画の考え方)

今期計画では、森林資源が利用期を迎えていることや、計画区内の六戸町における大型木材加工施設の拡張や木質バイオマス発電等による木材需要増に対応することや、森林資源の保続等を踏まえた間伐の積極的な推進などから、主伐、間伐併せた伐採量を前期計画と比較し、16%増としています。

### 2 間伐面積

単位 面積：ha

区分	間伐面積
総数	36,944
前半5ヶ年の計画量	21,189

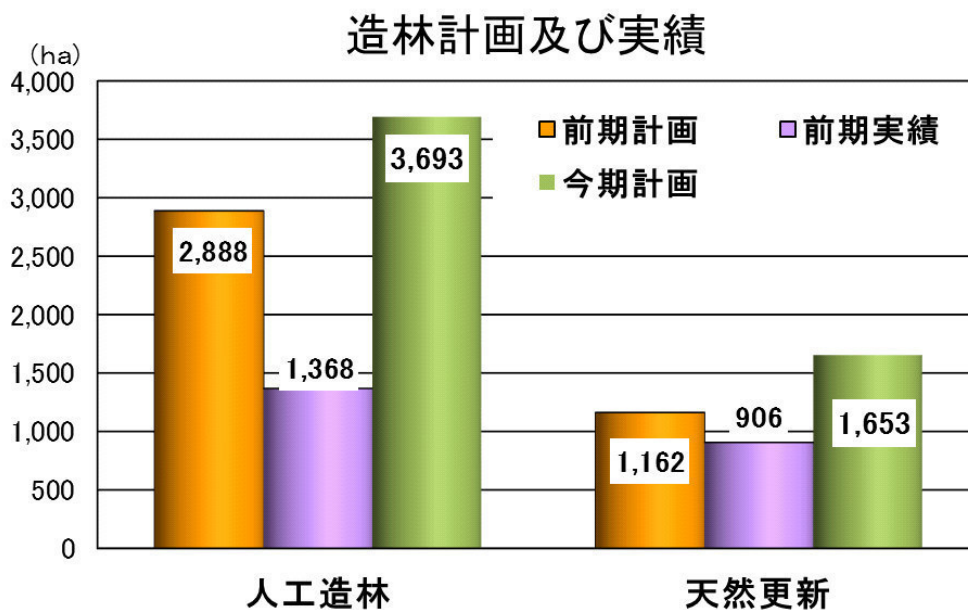
#### (今期計画の考え方)

今期計画は、上記伐採立木材積(間伐)をヘクタール当たりの平均伐採材積量(間伐)で除した値としています。

### 3 人工造林及び天然更新別の造林面積

単位 面積：ha

区 分	人工造林	天然更新
総 数	6,262	3,025
前半5ヶ年の計画量	3,693	1,653



#### (今期計画の考え方)

今期計画は、伐採計画の増加や造林未済地の増加を考慮し、前期計画に比較し、人工造林においては28%増、天然更新においては42%増としています。

#### 4 林道の開設又は拡張に関する計画

[開設]

単位 延長km、面積:ha

開設 拡張	種類	区分	位置	路線名	延長及び 箇所数	利用区域 面積	前半5カ年 の計画箇所	対図番号	備考	
開設	自動車道		八戸市	笹子	3.4	37		1-1		
			〃	和山	3.2	31		1-2		
			小計	2路線	6.6	68	箇所			
開設	自動車道		五戸町	大片貝	2.0	116		1-3		
			〃	大工窪	2.0	286		1-4		
			〃	石ヶ沢	1.0	8		1-5		
			〃	地蔵沢	3.6	59		1-6		
			小計	4路線	8.6	469	箇所			
開設	自動車道		田子町	遠瀬比良根	2.0	225		1-7		
			〃	岸菰相内沢	2.0	77		1-8		
			〃	大坊向	2.4	62		1-9		
			〃	茂市桜館	2.4	75		1-10		
			〃	大和田	1.6	35		1-11		
			〃	細野深山	4.5	42		1-12		
			〃	獅々内蝦夷	3.6	34		1-13		
			〃	川代線	0.9	45		1-16		
			〃	甲地線	0.8	40		1-17		
			〃	相米線	0.6	30		1-18		
	小計	10路線	20.8	665	箇所					
開設	自動車道		南部町	内の沢	12.2	225		1-19		
			〃	志民	10.4	77		1-20		
			〃	大渡	7.4	62		1-21		
			〃	獅子鼻	5.6	75		1-22		
			〃	梨子ノ木・下米内	21.1	35		1-23		
			〃	二又	4.4	42		1-24		
	小計	6路線	61.1	516	箇所					
開設	自動車道		新郷村	宿ノ沢	12.1	55		1-25		
			〃	赤菰	4.4	35		1-26		
			〃	間木ノ平	2.2	20		1-27		
			〃	平子沢	3.3	25		1-28		
			〃	沼久保	7.3	120		1-29		
			小計	5路線	29.3	255	箇所			
開設	自動車道		十和田市	梅平	1.7	94	○	2-1		
			〃	中村	0.7	27	○	2-2		
			〃	三ツ又	2.2	130	○	2-3		
			〃	大畑・惣辺	8.6	390	○	2-4		
			〃	東月日山	4.1	234		2-5		
			〃	矢神	2.0	144		2-6		
			〃	第2森ノ越	1.3	68		2-7		
			〃	樽石	3.2	165		2-8		
			〃	第2月ノ沢	4.3	111		2-9		
			〃	梅山ノ下	1.3	20		2-10		
			〃	水無	4.7	567		2-11		
			〃	蓬畑	1.5	66		2-12		
			〃	高森	2.2	98		2-13		
			〃	三ツ沢	3.1	87		2-14		
			〃	沢頭	3.3	110		2-15		
			〃	第2山屋	1.7	87		2-16		
			〃	第2長沢	2.0	75		2-17		
			〃	第2黄瀬	5.3	940		2-18		
			林業専用道	〃	大平牧野	2.9	87		2-19	
			林業専用道	〃	森ノ越	1.9	50		2-20	
			〃	向町	7.8	350		2-21		
			〃	第2大平	4.0	180		2-22		
			〃	第3夏間木	3.9	140		2-23		
			〃	石倉	2.0	110		2-24		
			〃	川尻	1.3	46		2-25		
			林業専用道	〃	山谷支線	1.0	40		2-26	
			〃	糞森	3.0	60		2-27		
			〃	第3山谷	2.1	59		2-28		
			林業専用道	〃	第2有備	1.2	22		2-29	
			林業専用道	〃	長沢館	1.0	20		2-30	
	小計	30路線	85.3	4,577	4箇所					

[開設]

単位 延長km、面積:ha

開設 拡張	種類	区分	位置	路線名	延長及び 箇所数	利用区域 面積	前半5カ年 の計画箇所	対図番号	備考		
開設	自動車道		野辺地町	土場川	0.9	22	○	2-31			
			〃	馬門	2.0	44	○	2-32			
		林業専用道	〃	獅子沢	1.6	66	○	2-33			
			〃	春木場沢	1.0	113	○	2-34			
			〃	数牛	2.1	156		2-35			
			〃	第3槻ノ木	2.0	35		2-36			
			小計	6路線		9.6	436	4箇所			
				七戸町	第2銀杏木	3.0	128	○	2-37		
				〃	第4山館	0.7	24	○	2-38		
				〃	山館天間	10.0	700	○	2-39		
				〃	鷹ノ巣	2.0	90	○	2-40		
				〃	第2僧ガ杜	2.6	130	○	2-41		
				〃	上原子	0.8	56	○	2-42		
				〃	堰代	1.0	89	○	2-43		
				〃	第2卒古沢	0.9	105	○	2-44		
				〃	三ノ沢	0.9	48	○	2-45		
				〃	第2山館天間	10.0	650	○	2-46		
				〃	第5野左掛	4.0	106		2-47		
				〃	第3道地	3.5	86		2-48		
				〃	第5山館	2.3	60		2-49		
				〃	第6山館	3.5	75		2-50		
				〃	道地	1.7	43		2-51		
				〃	道地川	1.6	40		2-52		
				〃	第2唐松	1.7	40		2-53		
				〃	第3銀杏木	1.8	34		2-54		
				〃	西野	1.8	33		2-55		
				〃	槻木沢	1.4	33		2-56		
				小計	20路線	55.2	2,570	10箇所			
					六戸町	内山	0.9	25	○	2-57	
					〃	四木	0.8	13	○	2-58	
					〃	高館	0.9	32	○	2-59	
				小計	3路線	2.6	70	3箇所			
					横浜町	上イタヤノ木	1.7	97	○	2-60	
					〃	大沼	1.2	55	○	2-61	
					〃	長下	1.6	22	○	2-62	
				小計	3路線	4.5	174	3箇所			
					東北町	柵	1.6	116	○	2-63	
					〃	枋木	2.0	98	○	2-64	
					〃	長者久保	1.1	45	○	2-65	
					〃	乙供	0.9	31	○	2-66	
					〃	蓼内	0.9	59	○	2-67	
				小計	5路線	6.5	349	5箇所			
		開設計				94路線	290.1	10,149	29箇所		
		開設 (改築)	自動車道		十和田市	第2長根	8.4	567	○	2-68	
					〃	湯ノ台	3.4	250	○	2-69	
	〃			第3長根	2.0	329		2-70			
	小計			3路線	13.8	1,146	2箇所				
開設(改築)計				3路線	13.8	1,146	2箇所				

[拡張(改良)]

単位 箇所数:箇所、面積ha

開設 拡張	種類	区分	位置	路線名	延長及び 箇所数	利用区域 面積	前半5カ年 の計画箇所	対図番号	備考
拡張(改良)	自動車道		八戸市	第3安藤	1	44		拡1-1	
			小計	1路線	1	44	箇所		
			三戸町	大羽沢	5	56		拡1-2	
			〃	山端	2	123		拡1-3	
			〃	野瀬新田	7	180		拡1-4	
			小計	3路線	14	359	箇所		
			南部町	長谷	5	217		拡1-7	
			〃	第2土山	4	147		拡1-8	
			〃	矢立	3	41		拡1-9	
			〃	栗ノ木沢	6	41		拡1-10	
			〃	長谷	3	217		拡1-11	
			〃	相西	3	60		拡1-12	
			〃	広場	3	67		拡1-13	
			〃	坊守沢	3	109		拡1-14	
			〃	夏井沢	4	105		拡1-15	
			小計	9路線	34	1,004	箇所		
			階上町	寺下土折	5	1,896		拡1-16	
			小計	1路線	5	1,896	箇所		
			新郷村	二ノ倉	1	345	〇		
			小計	1路線	1	345	1箇所		
			十和田市	大畑	5	200	〇	拡2-1	
			〃	第1大平	10	455	〇	拡2-2	
			〃	月ノ沢	4	177	〇	拡2-3	
			〃	中屋敷	3	113	〇	拡2-4	
			〃	蔭ヶ沢	2	75	〇	拡2-5	
			〃	長下	3	137	〇	拡2-6	
			〃	柏木	5	249	〇	拡2-7	
			〃	小増沢	3	138	〇	拡2-8	
			〃	切田	2	93	〇	拡2-9	
			〃	深持	4	277	〇	拡2-10	
			〃	夏間木	3	167	〇	拡2-11	
			〃	高森山	2	109	〇	拡2-12	
			〃	第2高森山	2	76	〇	拡2-13	
			〃	第1梅山	1	25	〇	拡2-14	
			〃	第2梅山	1	13	〇	拡2-15	
			〃	倉手	2	153	〇	拡2-16	
			〃	森ノ越	2	110	〇	拡2-17	
			〃	湯ノ台	5	250	〇	拡2-18	
			〃	沼ノ台	4	398	〇	拡2-19	
			〃	片瀨川	4	250	〇	拡2-20	
			〃	猿倉	5	275	〇	拡2-21	
			〃	西の沢	6	195	〇	拡2-22	
			〃	林ノ上	4	302		拡2-23	
			〃	色内	2	567		拡2-24	
			〃	長沢	2	65	〇	拡2-25	
			〃	山屋	2	87		拡2-26	
			〃	滝ノ沢	4	35	〇	拡2-27	
			〃	第2高間木	2	44		拡2-28	
			〃	長根	1	115			
			〃	第2長根	1	567			
			〃	館	1	14			
			小計	31路線	97	5,731	24箇所		
			野辺地町	寺ノ沢	1	75			
			〃	蒨出	2	108			
			小計	2路線	3	183			
	七戸町	長久保	3	96	〇	拡2-29			
	〃	上田唐松	3	1,052					
	〃	八栗平	2	115					
	〃	銀南木	1	38					
	小計	4路線	9	1,301	1箇所				
	東北町	清水目板割	7	3,376		拡2-30			
	〃	添ノ沢	1	100					
	〃	町民の森	1	43					
	小計	3路線	9	3,519	箇所				
拡張(改良)計				55路線	173	14,382	26箇所		



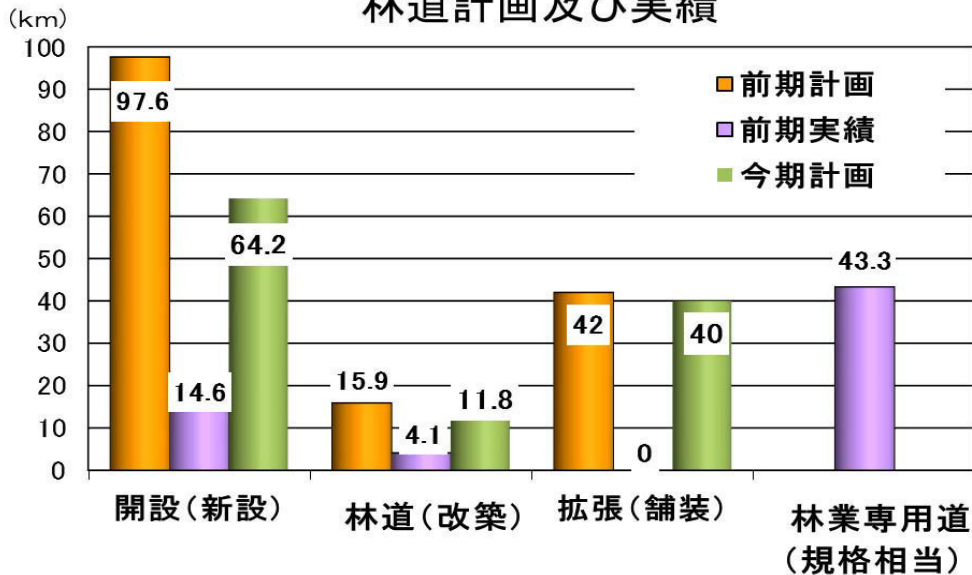
[拡張(舗装)]

単位 延長:km、面積:ha

開設 拡張	種類	区分	位置	路線名	延長及び 箇所数	利用区域 面積	前半5カ年 の計画箇所	対図番号	備考
拡張(舗装)	自動車道		八戸市	上野坂	2.8	82		拡1-18	
			小計	1路線	2.8	82	箇所		
			三戸町	高堂	0.5	381		拡1-19	
			小計	1路線	0.5	381	箇所		
			南部町	南沢山	3.8	154		拡1-21	
			〃	第2土山	3.7	147		拡1-22	
			〃	長谷	0.7	217		拡1-23	
			〃	広場	2.7	67		拡1-24	
			〃	坊守沢	3.9	109		拡1-25	
			小計	5路線	14.8	694	箇所		
			階上町	寺下土折	1.1	1,896		拡1-26	
			小計	1路線	1.1	1,896	箇所		
			新郷村	木ノ間	1.0	265		拡1-27	
			小計	1路線	1.0	265	箇所		
			十和田市	一本松	1.0	19	○	拡2-31	
			〃	長沢	2.0	65	○	拡2-32	
			〃	沼ノ台	6.5	398	○	拡2-33	
			〃	色内	5.4	567	○	拡2-34	
			〃	第2長根	7.8	567		拡2-35	
			〃	段ノ台	0.5	47		拡2-36	
			〃	川台	0.5	146		拡2-37	
			〃	第2高間木	2.0	44		拡2-38	
			〃	湯ノ台	2.9	250		拡2-39	
			〃	猿倉	3.4	275	○	拡2-40	
			〃	西の沢	3.4	195	○	拡2-41	
			小計	11路線	35.4	2,573	6箇所		
			七戸町	山館天間	9.0	700	○	拡2-42	
			〃	第2山館天間	9.0	650	○	拡2-43	
			小計	2路線	18.0	1,350	2箇所		
		拡張(舗装)計				22路線	73.6	7,241	8箇所

※ 区分欄の空白は「林道」です。

## 林道計画及び実績



### (今期計画の考え方)

今期計画については、林道開設(新設)は、林道密度向上のため、比較的安価で早期開設が可能な「林業専用道」の開設を推進しているが、森林整備事業の中で、同様の規格で定額補助による開設が可能な「林業専用道(規格相当)」による開設が増加していることを鑑み、前期計画と比較し、開設(新設)においては34%減、開設(改築)においては26%減、拡張(舗装)においては、ほぼ同量を計画しています。

## 5 保安林整備及び治山事業に関する計画

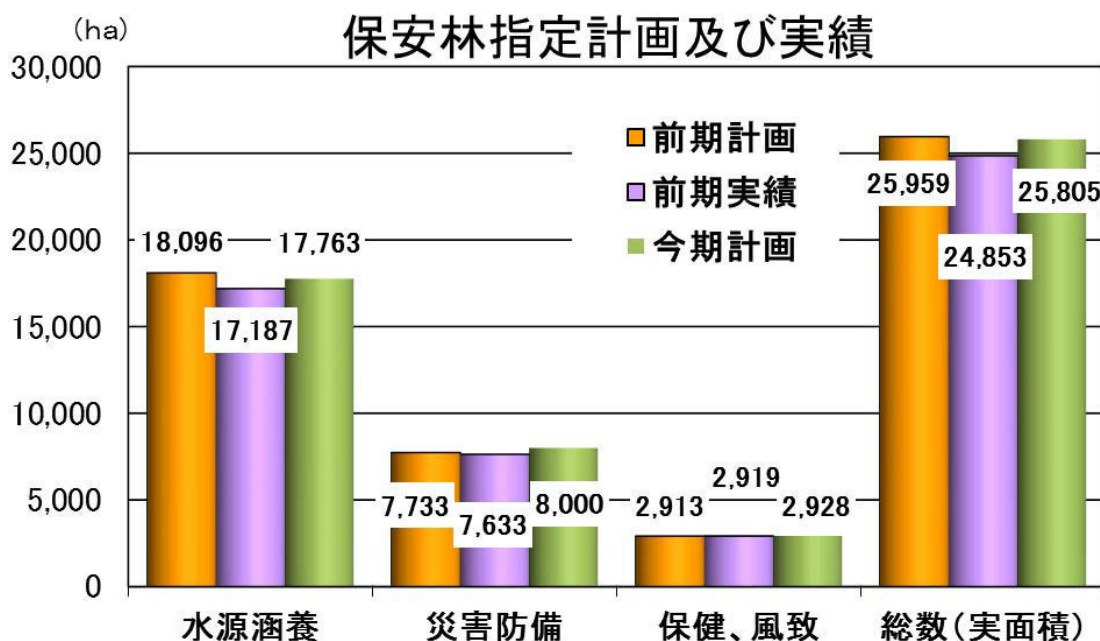
### (1) 保安林として管理すべき森林の種類別面積等

#### ① 保安林として管理すべき森林の種類別の計画期末面積

単位 面積:ha

保安林の種類	面積	前半5か年の計画	備考
		面積	
総数(実面積)	26,440	25,805	
水源涵養のための保安林	18,147	17,763	
災害防備のための保安林	8,245	8,000	
保健、風致の保存等のための保安林	2,934	2,928	

※ 総数欄は、2以上の目的を達成するために指定される保安林があるため、水源涵養のための保安林等の内訳の合計に一致しない場合があります。



#### (今期計画の考え方)

今期計画は、引き続き保安林の指定を推進し、森林の保全を確保していく必要があるため、前期計画と総数（実面積）においてほぼ同量としています。

② 計画期間内において保安林の指定又は解除を相当とする森林の種類別の所在及び面積等

単位 面積:ha

指定／解除	種類	森林の所在		面積	前半5か年の計画面積	指定又は解除を必要とする理由	備考	
		市町村	区域					
指定	水源かん養保安林	八戸市	南郷中野山中	32	19	水源のかん養		
			小計	32	19			
		五戸町	倉石石沢駒袋	149	89			
			倉石中市久志森	76	45			
			倉石又重前田内沢	96	57			
			小計	320	192			
		田子町	遠瀬萱立場	55	33			
			小計	55	33			
		南部町	下名久井東山	43	26			
			小計	43	26			
		新郷村	戸来女ヶ崎	55	33			
			西越大谷地	47	28			
			小計	102	61			
		十和田市	米田月日山	23	14			
			深持梶清水	20	12			
			深持梅家ノ下	27	16			
			奥瀬	95	57			
			小計	165	99			
		野辺地町	寺ノ沢	72	43			
			上小中野	53	32			
	小計		124	75				
	七戸町	銀南木	39	24				
		小計	39	24				
	横浜町	鶏ヶ唄	80	48				
		小計	80	48				
		計		961	576			
	土砂流出防備保安林	八戸市	田面木葎窪	84	51			土砂の流出の防備
			坂井上島ノ木沢	32	19			
			櫛引井ヶ月	42	25			
			櫛引艾田	53	32			
			小計	211	127			
		三戸町	上野	2	1			
			下比良	3	2			
			元来平	3	2			
		五戸町	倉石高谷平	3	2			
			小計	3	2			
		十和田市	法量	4	2			
			小計	4	2			
			計		226			
	土砂崩壊防備保安林	三戸町	泉山	4	2			土砂の崩壊の防備
			小計	4	2			
		新郷村	館向	1	1			
			小計	1	1			
		十和田市	法量漆畑	4	2			
			法量小倉川原	5	3			
	小計	9	5					
		計		14	8			
潮害防備保安林	八戸市	鮫島	187	112	潮害の防備			
		小計	187	112				
	三沢市	浜通	149	90				
		小計	149	90				
	野辺地町	有戸島井平	18	11				
		古明前	11	6				
		干草橋	7	4				
		小計	35	21				
	計		371	223				
保健保安林	十和田市	深持梅山	10	6	公衆の保健			
		小計	10	6				
	おいらせ町	西後谷地	5	3				
		小計	5	3				
		計		15		9		

③ 計画期間内において指定施業要件の整備を相当とする森林の面積

単位 面積:ha

種 類	指定施業要件の整備区分				
	伐採の方法の 変更面積	皆伐面積の変 更面積	択伐率の変更 面積	間伐率の変更 面積	植栽の変更 面積
水源涵養のための保安林 <sup>かん</sup>	—	—	4,779	4,779	4,779
災害防備のための保安林	—	—	4,133	4,133	4,133
保健、風致の保存等のための 保安林	—	—	5,466	5,466	5,466
計	—	—	14,378	14,378	14,378

(2) 保安施設地区として指定することを相当とする土地の所在及び面積等  
当計画区では該当ありません。

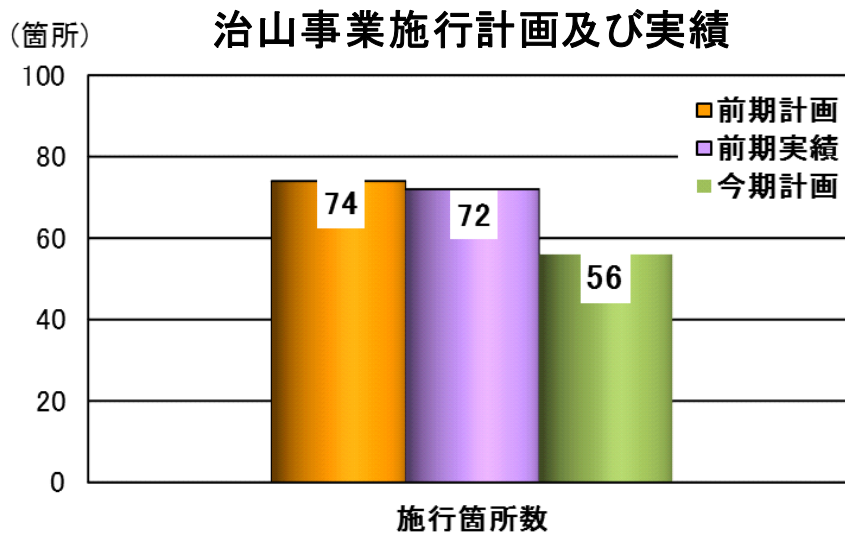
(3) 実施すべき治山事業の数量

単位 地区

森林の所在		治山事業施行地区数		主な工種	備考
市町村	区域		前半5ヵ年の計画地区数		
八戸市	市川町	1	1	森林整備	
八戸市	南郷島守	1	1	森林整備	
八戸市		2		溪間工、山腹工、森林整備	
小計		4	2		
三戸町	豊川	1	1	山腹工	
三戸町	川守田	1	1	森林整備	
三戸町		2		溪間工、山腹工、森林整備	
小計		4	2		
五戸町	浅水	1	1	山腹工	
五戸町	倉石又重	1	1	溪間工、山腹工、森林整備	
五戸町		2		溪間工、山腹工、森林整備	
小計		4	2		
田子町	田子	2	2	森林整備	
田子町	遠瀬	1	1	溪間工	
田子町	相米	2	2	山腹工、森林整備	
田子町		2		溪間工、山腹工、森林整備	
小計		7	5		
南部町	相内	1	1	溪間工	
南部町	赤石	1	1	山腹工	
南部町		2		溪間工、山腹工、森林整備	
小計		4	2		
階上町	道仏	1	1	森林整備	
階上町	田代	1	1	森林整備	
階上町		2		溪間工、山腹工、森林整備	
小計		4	2		
新郷村	戸来	2	2	溪間工、森林整備	
新郷村	西越	1	1	溪間工、山腹工、森林整備	
新郷村		2		溪間工、山腹工、森林整備	
小計		5	3		
十和田市	滝沢	4	4	溪間工、山腹工、森林整備	
十和田市	奥瀬	1	1	山腹工	
十和田市		8		溪間工、山腹工、森林整備	
小計		13	5		
三沢市	三沢	10	10	防潮工、水路工、森林造成工、森林整備	
三沢市		5		防潮工、水路工、森林造成工、森林整備	
小計		15	10		
おいらせ町	深沢	3	3	森林造成工、森林整備	
おいらせ町	二川目	2	2	森林造成工、森林整備	
おいらせ町		3		森林造成工、森林整備	
小計		8	5		
野辺地町	北向田	4	4	防潮工、森林造成工、森林整備	
野辺地町	南向田	1	1	防潮工、森林造成工	
野辺地町		2		森林造成工、森林整備	
小計		7	5		
横浜町	吹越	3	3	防潮工、森林整備	
横浜町	向平	1	1	防潮工、森林造成工、森林整備	
横浜町	浜田	2	2	森林造成工、森林整備	
横浜町		3		防潮工、森林造成工、下刈工、除伐工	
小計		9	6		
七戸町	山館	2	2	地すべり施設修繕	
七戸町		2		溪間工、山腹工、森林整備	
小計		4	2		
六ヶ所村	出戸	3	3	森林整備	
六ヶ所村	平沼	1	1	森林整備	
六ヶ所村	倉内	1	1	溪間工	
六ヶ所村		3		森林整備	
小計		8	5		
前期計画小計		56	56		
後期計画小計		40			
合計		96			

注1 治山事業施行地区数は実施箇所を林班単位で取りまとめた数量です。

2 期間の前期(令和2～6年度)計画は該当する地名を記載し、後期(7～11年度)計画は市町村名のみを記載しています。



**(今期計画の考え方)**

今期計画については、本県では、近年、大規模災害の発生が殆どないことから、山地災害危険地区や過去に被災した箇所等の整備が計画どおりに進み、最近、本県に配分されている国の予算を考慮しながら、計画期間内に着実に整備可能な56箇所としています。

**6 要整備森林の所在、面積、実施すべき施業の方法及び時期**

当計画区では該当ありません。

## 第7 その他必要な事項

### 1 保安林その他制限林の施業方法

法令により制限を受けている森林の施業方法及び当該森林の所在は次のとおりです。

#### 【保安林】

事項	基準
1 伐採の方法	<p>(1) 主伐に係るもの</p> <p>ア 水源の涵養、風害、干害の防備をその指定の目的とする保安林にあっては、原則として伐採種の指定をしない。</p> <p>イ 土砂の流出、土砂の崩壊の防備、飛砂の防備、潮害、公衆の保健又は名所若しくは旧跡の風致の保存をその指定の目的とする保安林にあっては、原則として択伐による。</p> <p>ウ なだれ及び落石の危険の防止若しくは火災の防備をその指定の目的とする保安林にあっては、原則として伐採を禁止する。</p> <p>エ 伐採の禁止を受けない森林につき伐採をすることができる立木は、原則として法第10条の5第2項第2号の標準伐期齢以上のものとする。</p> <p>(2) 間伐に係るもの</p> <p>ア 主伐に係る伐採の禁止を受けない森林にあっては、伐採をすることができる箇所は、原則として農林水産省令で定めるところにより算出される樹冠疎密度が10分の8以上の箇所とする。</p> <p>イ 主伐に係る伐採の禁止を受ける森林にあっては、伐採を原則として禁止する。</p>
2 伐採の限度	<p>(1) 主伐に係るもの</p> <p>ア 同一の単位とされる保安林等において伐採年度ごとに皆伐による伐採をすることができる面積の合計は、原則として当該同一の単位とされる保安林等のうちこれに係る伐採の方法として択伐が指定されている森林及び主伐に係る伐採の禁止を受けている森林以外のものの面積の合計に相当する数を農林水産省令で定めるところにより、当該指定の目的を達成するため相当と認められる樹種につき当該指定施業要件を定める者が法第10条の5第2項第2号の標準伐期齢を基準として定める伐期齢に相当する数で除して得た数に相当する面積を超えないものとする。</p> <p>イ 地形、気象、土壌等の状況により特に保安機能の維持又は強化を図る必要がある森林については、伐採年度ごとに皆伐による伐採をすることができる1箇所当たりの面積の限度は、農林水産省令で定めるところによりその保安機能の維持又は強化を図る必要の程度に応じ当該指定施業要件を定める者が指定する面積とする。</p> <p>ウ 風害の防備をその指定の目的とする保安林における皆伐による伐採は、原則として、その保安林のうちその立木の全部又は相当部分が法第10条の5第2項第2号の標準伐期齢以上である部分が幅20メートル以上にわたり帯状に残存することとなるようにするものとする。</p> <p>エ 伐採年度ごとに択伐による伐採をすることができる立木の材積は、原則として、当該伐採年度の初日における森林の立木の材積に相当する数に農林水産省令で定めるところにより算出される択伐率を乗じて得た数に相当する材積を超えないものとする。</p> <p>(2) 間伐に係るもの</p> <p>伐採年度ごとに伐採をすることができる立木の材積は、原則として、当該伐採年度の初日における森林の立木の材積の10分の3.5を超えず、かつ、その伐採によりその森林に係る第1号(2)イの樹冠粗密度が10分の8を下ったとしても、当該伐採年度の翌伐採年度の初日から起算しておおむね5年後においてその森林の当該樹冠疎密度が10分の8以上に回復することが確実であると認められる範囲内の材積を超えないものとする。</p>

3 植 栽	<p>(1) 方法に係るもの 満1年以上の苗を、おおむね、1ヘクタール当たり伐採跡地につき的確な更新を図るために必要なものとして農林水産省令で定める植栽本数以上の割合で均等に分布するように植栽するものとする。</p> <p>(2) 期間に係るもの 伐採が終了した日を含む伐採年度の翌伐採年度の初日から起算して2年以内に植栽するものとする。</p> <p>(3) 樹種に係るもの 保安機能の維持又は強化を図り、かつ、経済的利用に資することができる樹種として指定施業要件を定める者が指定する樹種を植栽するものとする。</p>
-------------	--

### 【自然公園】

区 分	施 業 方 法
特別保護地区	特別保護地区内の森林は、禁伐とする。
第一種特別地域	<p>(1) 第一種特別地域内の森林は禁伐とする。 ただし、風致維持に支障のない限り単木択伐を行うことができる。</p> <p>(2) 単木択伐法は、次の規定により行う。 ア 伐期齢は、標準伐期齢（本計画Ⅱの第3の(2)に規定する標準伐期齢をいう。）に見合う年齢に10年以上を加えるものとする。 イ 択伐率は、現在蓄積の10%以内とする。</p>
第二種特別地域	<p>(1) 第二種特別地域内の森林の施業は、択伐法によるものとする。 ただし、風致の維持に支障のない限り、皆伐法によることができる。</p> <p>(2) 公園計画に基づく車道、歩道、集団施設地区及び単独施設の周辺（造林地、要改良林分、薪炭林を除く。）は、原則として単木択伐法によるものとする。</p> <p>(3) 伐期齢は、標準伐期齢に見合う年齢以上とする。</p> <p>(4) 択伐率は用材林においては、現在蓄積の30%以内とし、薪炭林においては、60%以内とする。</p> <p>(5) 特に指定した風致樹については、保育及び保護に努めるものとする。</p> <p>(6) 皆伐法による場合、その伐区は次のとおりとする。 ア 1伐区の面積は2ha以内とする。 ただし、疎密度3より多く保残木を残す場合又は車道、歩道、集団施設地区、単独施設等の主要公園利用地点から望見されない場合は、伐区面積を増大することができる。 イ 伐区は更新後5年以上を経過しなければ連続して設定することはできない。この場合においても、伐区は努めて分散させなければならない。</p>
第三種特別地域	第三種特別地域内の森林は、全般的な風致の維持を考慮して施業を実施し、特に施業の制限を受けないものとする。



【法令により施業について制限を受けている森林の所在及び施業方法】

単位 面積:ha

種類	森林の所在		面積	施業方法		備考
	市町村	区域(林班)		伐採方法	その他	
水源かん養保安林	八戸市 (保健)	旧南郷村114~120, 122~124, 132~134	643.33 (82.12)	本計画書Ⅱの第7の1の【保安林】の表による。		
	三戸町 (保健)	157, 159, 161~175, 178, 179, 182~187, 190, 193, 198	1,298.31 (53.22)			
	五戸町	旧五戸町28, 97~105, 106-2, 118, 119, 124, 175	687.60			
	田子町 (土流) (保健)	14~22, 24~28, 47, 48, 50, 51, 54, 58, 85, 86, 99, 101-2, 103, 105~108, 110	1,910.36 (48.66) (367.28)			
	南部町 (保健) (砂防) (県立第一) (県立第三) (県立普通)	旧名川町40~42, 53~55, 64, 65 旧南部町66, 69~73, 77~82, 88, 90, 91	963.18 (16.96) (27.96) (2.10) (241.45) (1.68)			
	階上町 (保健) (国立第一) (国立第三)	263, 264, 270, 271, 274, 328~332, 335, 336, 338, 340~348, 354, 359, 360~363, 366~370, 372~376, 381~392	2,347.99 (68.79) (50.50) (1,810.21)			
	新郷村 (雪崩) (保健)	4-3, 12, 13, 16, 17, 20~31, 33, 36~39, 41, 48, 53, 55~76, 78-2, 82, 83, 85	3,218.59 (5.48) (222.33)			
	十和田市 (保健) (砂防) (国立第二) (国立第三) (史跡名勝)	旧十和田市1~12, 26~28, 95, 100~119, 179 旧十和田湖町197-1~198-3, 199, 203, 223, 225, 227, 235, 239~247, 250, 259, 260	3,901.44 (33.00) (28.16) (0.29) (59.88) (7.84)			
	野辺地町	87	20.72			
	七戸町	旧七戸町74, 89, 93, 104~108, 112~115, 117, 129, 130, 140-1, 144, 145, 148~149-4 旧天間林村23	1,132.62			
	東北町 (土流)	旧東北町109-1	64.37 (64.37)			
	合計 (土流) (雪崩) (保健) (砂防) (国立第一) (国立第二) (国立第三) (県立第一) (県立第三) (県立普通) (史跡名勝)		16,188.51 (113.03) (5.48) (843.70) (56.12) (50.50) (0.29) (1,870.09) (2.10) (241.45) (1.68) (7.84)			

単位 面積:ha

種類	森林の所在		面積	施業方法		備考
	市町村	区域(林班)		伐採方法	その他	
土砂流出防備保安林	八戸市	旧八戸市42, 43, 45, 163, 165 旧南郷村91-1, 91-2, 102, 110, 142-2 143-1, 143-2	159.88	本計画書Ⅱの第7の1の【保安林】の表による。		
	三戸町	99, 104~117, 119, 124, 130, 138, 139, 142, 145, 153, 157, 158, 167, 168, 175, 176, 180, 185-1, 186~188, 198, 199	436.71			
	(保健)		(4.66)			
	(風致)		(14.19)			
	(県立第一)		(9.45)			
	(県立第二)		(41.96)			
	(県立第三)		(227.84)			
	五戸町	旧五戸町28, 29, 31, 96, 103, 175 旧倉石村167	112.60			
	田子町	1-1, 7, 11, 13, 47~50, 52, 53, 69, 76, 77, 80, 83, 93, 99	264.14			
	(水かん)		(48.66)			
	(保健)		(48.30)			
	南部町	旧名川町4~10, 18~20, 37, 54 旧南部町66~68, 72, 79~82, 85, 88, 89 旧福地村36, 39, 40, 41	502.43			
	(保健)		(9.94)			
	(県立第一)		(3.70)			
	(県立第三)		(39.38)			
	新郷村	1, 4-1, 7, 10, 17~21, 28, 31, 32, 34, 36~43, 46, 48~50, 52, 54, 78-1, 84, 85, 116	137.29			
	十和田市	旧十和田市11, 30, 49, 78, 81, 128, 129, 134, 137, 139, 149, 152, 165, 166, 171-1, 173-1, 174-2, 181~196 旧十和田湖町204, 206~210, 212, 213, 217, 243, 250, 260, 261-1	1,248.92			
	(保健)		(1,163.57)			
	(砂防)		(68.58)			
	(国立第二)		(3.13)			
三沢市	35	1.16				
野辺地町	56, 57-1, 57-3~57-5, 60, 63-1	429.97				
七戸町	旧七戸町84~86, 91, 103, 112, 148 旧天間林村3, 10	24.49				
六戸町	91, 95-2	62.91				
横浜町	1-2	141.57				
東北町	旧東北町91~97-1, 98-1~99-3, 100, 101, 105, 107-3, 109-1, 110-1, 118, 136-1, 146, 147	1,083.58				
(水かん)		(64.37)				
(保健)		(37.99)				
六ヶ所村	28, 32, 37-2, 40-1, 42-1~42-5	290.60				
合計		4,896.25				
(水かん)		(113.03)				
(保健)		(1,264.46)				
(風致)		(14.19)				
(砂防)		(68.58)				
(国立第二)		(3.13)				
(県立第一)		(13.15)				
(県立第二)		(41.96)				
(県立第三)		(267.22)				

単位 面積:ha

種類	森林の所在		面積	施業方法		備考
	市町村	区域(林班)		伐採方法	その他	
土砂崩壊防備保安林	八戸市	旧郷村93	0.21	本計画書Ⅱの第7の1の【保安林】の表による。		
	三戸町	99, 103, 119, 120, 126, 130, 138, 139, 145, 155, 171	8.39			
	(干害)		(0.22)			
	(保健)		(0.09)			
	五戸町	旧五戸町94, 133, 181 旧倉石村146, 151, 153, 154	8.82			
	田子町	5, 10, 11, 13, 43, 44, 58-1, 59, 96, 98	9.08			
	南部町	旧名川町12 旧南部町92 旧福地村38, 41	22.41			
	新郷村	11, 27, 42, 48, 80, 87, 114	4.65			
	十和田市	旧十和田湖町218, 233	0.76			
	七戸町	旧七戸町88, 103, 123, 125, 154	3.03			
	六戸町	67	0.29			
	横浜町	14	0.02			
	東北町	旧東北町109-2, 110-1, 121, 140-2	4.22			
	六ヶ所村	30, 54	0.26			
	合計		62.14			
(干害)		(0.22)				
(保健)		(0.09)				
飛砂防備保安林	八戸市	旧八戸市1	34.78			
	三沢市	1, 2-1, 3~5, 15, 19, 27, 28	577.77			
	(保健)		(392.47)			
	野辺地町	58, 59-1, 59-2	121.09			
	横浜町	1-1, 3, 4, 7, 11, 12, 14, 15-1, 16, 17	337.02			
	(保健)		(77.71)			
	六ヶ所村	20-1, 24, 36-3, 38-1	228.77			
	(保健)		(17.84)			
おいらせ町	旧百石町45	91.72				
(魚つき)		(1.17)				
(保健)		(88.71)				
合計		1,391.15				
(魚つき)		(1.17)				
(保健)		(576.73)				
防風保安林	十和田市	旧十和田市32, 53, 55, 61, 64, 65-1, 66	20.87			
	三沢市	1, 2-1, 16	16.44			
	野辺地町	60	10.65			
	七戸町	旧七戸町122, 161, 163	20.85			
	横浜町	15-1	11.47			
	東北町	旧東北町109-2 旧上北町174-1	13.49			
	(保健)		(12.82)			
	六ヶ所村	19-4, 20-2, 21, 25, 26, 38-1, 39, 49-2	85.93			
	おいらせ町	旧百石町45	0.63			
	合計		180.33			
(保健)		(12.82)				
潮害防備保安林	三沢市	28	3.54			
	おいらせ町	旧百石町45	1.70			
	合計		5.24			

単位 面積:ha

種類	森林の所在		面積	施業方法		備考	
	市町村	区域(林班)		伐採方法	その他		
干害 防備 保安林	三戸町 (土崩)	94, 95, 102, 145, 154, 155, 156	110.52 (0.22)	本計画書Ⅱの第7の1の【保安林】 の表による。			
	五戸町 (保健)	旧倉石村158	21.67 (21.67)				
	南部町	旧福地村51, 52	164.31				
	階上町	292, 293, 306	70.00				
	新郷村 (保健)	40	4.07 (4.07)				
	十和田市	旧十和田市37, 46, 47, 48, 54, 171-2	64.91				
	三沢市 (保健)	12, 17	61.25 (61.25)				
	野辺地町 (保健)	90	20.39 (20.39)				
	七戸町  (保健)	旧七戸町80 旧天間林村9	57.78  (57.78)				
	東北町 (保健)	旧東北町130, 135	12.75 (6.03)				
	六ヶ所村	45	37.82				
	合計 (土崩) (保健)		625.47 (0.22) (171.19)				
	雪崩 防止 保安林	新郷村 (水かん)	59		5.48 (5.48)		
		合計 (水かん)			5.48 (5.48)		
落石 防止 保安林	十和田市	旧十和田市18	0.55				
	合計		0.55				
防火 保安林	階上町	264	4.46				
	十和田市	207	5.20				
	合計		9.66				
魚つき 保安林	おいらせ町 (飛砂)	旧百石町45	1.17 (1.17)				
	合計 (飛砂)		1.17 (1.17)				

種類	森林の所在		面積	施業方法		備考				
	市町村	区域(林班)		伐採方法	その他					
保健保安林	八戸市 (水かん)	旧南郷村115, 123, 124	82.12 (82.12)	本計画書Ⅱの第7の1の【保安林】の表による。						
	三戸町 (水かん) (土流) (土崩)	99, 173-1, 173-2, 175	64.65 (53.22) (4.66) (0.09)							
	五戸町 (干害)	旧倉石村158	21.67 (21.67)							
	田子町 (水かん) (土流)	16~22, 47, 48	386.81 (367.28) (48.30)							
	南部町 (水かん) (土流) (県立第三)	旧名川町42 旧南部町80, 81	39.25  (16.96) (9.94) (36.58)							
	階上町 (水かん) (国立第一) (国立第三)	343, 344, 345	68.79 (68.79) (16.27) (52.47)							
	新郷村 (水かん) (干害)	40, 59, 60, 63, 67~70	226.40 (222.33) (4.07)							
	十和田市 (水かん) (土流) (砂防)	旧十和田市181~196 旧十和田湖町247	1,196.57  (33.00) (1,163.57) (68.28)							
	三沢市 (飛砂) (干害)	2-1, 3, 4, 12, 15, 17, 19, 27, 28	453.72 (392.47) (61.25)							
	野辺地町 (干害)	90	20.39 (20.39)							
	七戸町 (干害)	旧七戸町80 旧天間林村9	57.78 (57.78)							
	横浜町 (飛砂)	14	85.93 (77.71)							
	東北町 (土流) (防風) (干害)	旧東北町105, 135 旧上北町174-1	56.84  (37.99) (12.82) (6.03)							
	六ヶ所村 (飛砂)	20-1	17.84 (17.84)							
	おいらせ町 (飛砂)	旧百石町45	88.71 (88.71)							
	合計 (水かん) (土流) (土崩) (飛砂) (干害) (防風) (砂防) (国立第一) (国立第三) (県立第三)		2,867.47 (843.70) (1,264.46) (0.09) (576.73) (171.19) (12.82) (68.28) (16.27) (52.47) (36.58)							
	風致保安林	三戸町 (土流) (県立第二)	113				18.66 (14.19) (18.66)			
		合計 (土流) (県立第二)					18.66 (14.19) (18.66)			

種類	森林の所在		面積	施業方法		備考
	市町村	区域(林班)		伐採方法	その他	
砂防指定地	八戸市	旧南郷村137	2.82	青森県砂防指定地における行為に関する条例による。		
	三戸町	114, 127, 133, 196	5.50			
	五戸町	旧五戸町96 旧倉石村154	2.21			
	田子町	16, 44, 71, 73, 74, 75, 79, 85, 87, 91, 96 100, 109	26.53			
	南部町 (水かん)	旧南部町66, 89~91	50.29 (27.96)			
	十和田市	旧十和田市7, 11, 12, 18, 154, 167, 168, 182 185, 187, 188, 190, 191, 192, 193 旧十和田湖町197-1, 198-1, 198-2, 203, 204 207, 208, 211, 213, 230-1, 230-2, 233 237, 240, 242, 243, 246, 247, 248 250, 254	155.99			
	(水かん)		(28.16)			
	(土流)		(68.58)			
	(保健)		(68.28)			
	(国立第二)		(1.48)			
	(国立第三)		(2.77)			
	七戸町	旧七戸町62, 64, 78, 118	3.61			
	六ヶ所村	19-1, 19-2, 21	3.62			
	合計 (水かん)		250.57 (56.12)			
(土流)		(68.58)				
(保健)		(68.28)				
(国立第二)		(1.48)				
(国立第三)		(2.77)				
国立公園第1種特別地域	八戸市 (史跡名勝)	旧八戸市207	6.37 (6.37)	本計画書Ⅱの第7の1の【自然公園】の表による。		
	階上町 (水かん)	342, 344, 366, 369, 370, 385	50.50 (50.50)			
	(保健)		(16.27)			
	合計 (水かん)		56.87 (50.50)			
(保健)		(16.27)				
(史跡名勝)		(6.37)				
国立公園第2種特別地域	八戸市 (史跡名勝)	旧八戸市205, 207	35.44 (35.44)			
	十和田市	旧十和田湖町207, 245, 247, 261-2 261-3, 261-4	188.05			
	(水かん)		(0.29)			
	(土流)		(3.13)			
	(砂防)		(1.48)			
(史跡名勝)		(28.88)				
合計 (水かん)		223.49 (0.29)				
(土流)		(3.13)				
(砂防)		(1.48)				
(史跡名勝)		(64.32)				

種類	森林の所在		面積	施業方法		備考
	市町村	区域(林班)		伐採方法	その他	
国立公園第3種特別地域	八戸市 (史跡名勝)	旧八戸市207, 225	3.73 (1.04)	本計画書Ⅱの第7の1の【自然公園】の表による。		
	階上町 (水かん) (保健)	321, 327~332, 335, 336, 338~348, 359~363, 365~370, 372~376, 385, 386	2,000.31  (1,810.21) (52.47)			
	十和田市 (水かん) (砂防) (史跡名勝)	旧十和田湖町245, 247, 251~258	790.56 (59.88) (2.77) (13.08)			
	合計 (水かん) (保健) (砂防) (史跡名勝)		2,794.60 (1,870.09) (52.47) (2.77) (14.12)			
	国立公園普通地域	八戸市 (史跡名勝)	旧八戸市207			
合計 (史跡名勝)		1.35 (1.35)				
県立自然公園第1種特別地域	三戸町 (土流)	109	9.45 (9.45)			
	南部町 (水かん) (土流)	旧名川町40 旧南部町81	5.80 (2.10) (3.70)			
	合計 (水かん) (土流)		15.25 (2.10) (13.15)			
県立自然公園第2種特別地域	三戸町 (土流) (風致)	109, 113	52.01 (41.96) (18.66)			
	南部町	旧名川町42 旧南部町68	2.92			
	合計 (土流) (風致)		54.93 (41.96) (18.66)			
県立自然公園第3種特別地域	三戸町 (土流)	104, 106, 107~112	332.02 (227.84)			
	南部町 (水かん) (土流) (保健) (急傾斜)	旧名川町39~42, 52 旧南部町68, 77~81	508.64  (241.45) (39.38) (36.58) (6.06)			
	合計 (水かん) (土流) (保健) (急傾斜)		840.66 (241.45) (267.22) (36.58) (6.06)			

単位 面積:ha

種類	森林の所在		面積	施業方法		備考
	市町村	区域(林班)		伐採方法	その他	
県立自然公園普通地域	三戸町	106, 112	1.19	本計画書Ⅱの第7の1の【自然公園】の表による。		
	南部町 (水かん)	旧南部町68, 77, 78, 81	9.57 (1.68)			
	合計 (水かん)		10.76 (1.68)			
史跡名勝天然記念物	八戸市 (国立第一)	旧八戸市205~207, 209~211, 227	269.76	文化財保護法による。		
	(国立第二)		(6.37)			
	(国立第三)		(35.44)			
	(国立普)		(1.04)			
	十和田市 (水かん)	旧十和田湖町245, 261	41.26			
	(国立第二)		(7.84)			
(国立第三)	(28.88)					
(国立普)	(12.04)					
おいらせ町	旧下田町62	8.86				
合計 (水かん)		319.88				
(国立第二)		(7.84)				
(国立第三)		(64.32)				
(国立普)		(13.08)				
		(1.35)				
急傾斜地崩壊危険地区	三戸町	202	0.81	急傾斜地の崩壊による災害の防止に関する法律による。		
	五戸町	旧五戸町131	0.34			
	田子町	3, 59, 70, 96	2.89			
	南部町	旧名川町6, 10 旧南部町68	8.68			
	(県立第三)		(6.06)			
	野辺地町	80	0.16			
	七戸町	旧天間林村48	0.34			
	おいらせ町	旧百石町47	0.06			
合計 (県立第三)		13.28 (6.06)				

※ 箇所別細部は、森林簿による。

## 2 その他必要な事項

### (1) 制限林以外の森林の整備・保全に関する事項

林地開発許可制度の適正な実施、当該制度の一層の浸透により森林の残置及び造成の確保を図り、森林の有する公益的機能の維持発揮のための森林の整備及び保全を確保します。

### (2) 公有林の整備に関する事項

県民環境林や市町村有林など地域の模範となる公有林の整備を適時適切に推進することとします。



(附)参考資料

1 森林計画区の概況

(1)市町村別土地面積及び森林面積

単位 面積:ha、比率:%

区 分	区域面積①	森 林 面 積			森林比率	
		総数②	国有林	民有林	$\frac{②}{①} \times 100$	
総 数	340,074	188,037	78,558	109,479	55.3	
市町村別内訳	八 戸 市	30,556	10,111	0	10,111	33.1
	三 戸 町	15,179	9,721	1,550	8,171	64.0
	五 戸 町	17,767	9,256	0	9,256	52.1
	田 子 町	24,198	19,404	9,799	9,605	80.2
	南 部 町	15,312	7,696	73	7,623	50.3
	階 上 町	9,401	5,433	95	5,338	57.8
	新 郷 村	15,077	11,763	3,251	8,512	78.0
	十 和 田 市	72,565	47,500	28,028	19,472	65.5
	三 沢 市	11,987	1,888	119	1,769	15.8
	野 辺 地 町	8,168	5,234	1,947	3,287	64.1
	七 戸 町	33,723	22,265	14,664	7,601	66.0
	六 戸 町	8,389	2,506	0	2,506	29.9
	横 浜 町	12,638	8,073	5,042	3,031	63.9
	東 北 町	32,650	13,475	5,782	7,693	41.3
六ヶ所村	25,268	12,439	8,209	4,230	49.2	
おいらせ町	7,196	1,273	0	1,273	17.7	

注1 区域面積は、国土地理院(平成30年4月1日現在)

2 国有林面積は、林野庁所管面積(ただし、官行造林の「計画外地」を除きます。)

3 民有林面積は、森林法第5条で対象とする面積です。

4 単位未満を四捨五入としているため、総数と内訳の合計は一致しない場合があります。

## (2) 地況

### ア 気 候

観測地	気 温 (°C)			年 間 降 水 量 (mm)	最 高 積 雪 量 (cm)	平均風速 (m/s)	備 考
	最高	最低	年平均				
八戸	14.9	6.8	10.5	1,047.3	27	4.3	
三戸	15.5	5.4	10.2	1,138.3	50	1.3	
十和田	14.4	5.3	9.8	1,045.3	51	2.1	
三沢	14.2	6.6	10.2	1,107.2	-	2.0	
野辺地	13.7	6.1	9.8	1,423.0	98	2.0	2008年データを除く

注) 1 気象庁アメダスデータ

2 1989～2018年までの平年値

### イ 地 勢

本森林計画区は、奥羽山脈の東側の山岳地帯と、下北半島、十和田、八戸地方に発達している東部丘陵地帯に大別されます。山岳地帯は、北の一端の烏帽子岳(720m)から八幡岳(1,020m)、高田大岳(1,552m)、駒ヶ岳(1,416m)、御鼻部山(1,011m)、戸来岳(1,159m)を経て、青森、岩手、秋田三県境の四角岳(1,033m)に至る奥羽脊梁山脈の東斜面にまたがっています。主な河川は、野辺地湾に注ぐ野辺地川、三角岳、八幡岳から小川原湖に注ぐ坪川、七戸川、十和田湖から三本木平野を経て太平洋に至る奥入瀬川、また、奥羽山脈を源流に太平洋に注ぐ五戸川、馬淵川の各河川があります。

### ウ 地質、土壌

本森林計画区は、西部の山岳地帯が第3系の変朽安山岩・流紋岩等で覆われ、中央部及び東部は、第4系ローム層火山灰等に、下北半島の頸部から岩手県境にかけては第4系の泥岩・砂岩からなっています。土壌は、褐色森林土が大半で、下北半島の頸部の山地にはポドゾル化土壌がみられます。

## (3) 土地利用の現況

単位 面積:ha

区 分	総 数	森 林	農 地			そ の 他	
			総 数	う ち 田	う ち 畑		
総 数	340,074	188,037	53,540	29,942	36,024	98,497	
市町村別内訳	八 戸 市	30,556	10,111	4,830	2,010	2,820	15,615
	三 戸 町	15,179	9,721	2,530	902	1,630	2,928
	五 戸 町	17,767	9,256	4,410	1,940	2,470	4,101
	田 子 町	24,198	19,404	2,640	882	1,760	2,154
	南 部 町	15,312	7,696	3,640	959	2,690	3,976
	階 上 町	9,401	5,433	1,310	264	1,050	2,658
	新 郷 村	15,077	11,763	1,820	559	1,260	1,494
	十 和 田 市	72,565	47,500	0	8,500	3,880	25,065
	三 沢 市	11,987	1,888	3,800	1,900	1,910	6,299
	野 辺 地 町	8,168	5,234	780	276	504	2,154
	七 戸 町	33,723	22,265	6,960	3,870	3,090	4,498
	六 戸 町	8,389	2,506	3,460	1,970	1,490	2,423
	横 浜 町	12,638	8,073	2,230	392	1,840	2,335
	東 北 町	32,650	13,475	8,110	3,220	4,900	11,065
	六ヶ所村	25,268	12,439	3,740	588	3,160	9,089
おいらせ町	7,196	1,273	3,280	1,710	1,570	2,643	

注1 区域面積は、国土地理院(平成30年4月1日現在)

2 農地面積は、平成30年産作物統計

## (4) 産業別生産額

単位:百万円

区 分	市町村内 総生産	第1次 産 業				第2次産業	第3次産業	
		総 額	農 業	林 業	水 産 業			
総 数	2,073,292	105,873	92,016	2,247	11,609	731,973	1,244,050	
市町村別内訳	八 戸 市	906,924	17,720	8,598	282	8,839	226,188	666,780
	三 戸 町	28,690	3,499	3,362	137	0	5,049	20,262
	五 戸 町	42,360	5,705	5,526	179	0	9,464	27,366
	田 子 町	18,233	3,925	3,694	231	0	4,576	9,808
	南 部 町	42,705	8,010	7,760	250	0	9,580	25,292
	階 上 町	28,884	2,309	1,920	134	254	6,188	20,507
	新 郷 村	7,773	1,620	1,492	128	0	1,023	5,163
	十 和 田 市	189,591	13,627	13,128	386	112	32,581	144,170
	三 沢 市	170,442	11,774	11,471	20	282	38,110	121,265
	野 辺 地 町	35,825	958	441	71	445	6,551	28,465
	七 戸 町	42,647	5,799	5,578	222	0	6,665	30,360
	六 戸 町	27,183	3,711	3,656	55	0	7,316	16,269
	横 浜 町	22,965	8,839	8,196	6	638	6,677	7,544
	東 北 町	48,229	8,068	7,757	80	232	10,940	29,421
	六ヶ所村	392,178	5,336	4,659	33	644	343,624	44,845
おいらせ町	68,663	4,973	4,778	33	163	17,441	46,533	

注1 県統計分析課「市町村民経済計算」(平成27年度)

2 市町村内総生産は帰属利子控除後であるため、各産業別純生産額の総和より過少となります。

## (5) 産業別就業者数

単位 人数:人

区分	合計	第1次産業				第2次産業	第3次産業	
		総数	農業	林業	漁業			
総数	242,180	25,089	22,372	778	1,939	56,575	154,927	
市町村別内訳	八戸市	108,032	3,625	2,782	91	752	24,286	77,656
	三戸町	5,112	1,582	1,540	42	-	968	2,517
	五戸町	9,036	2,069	2,024	38	7	2,344	4,594
	田子町	2,997	1,098	1,010	88	-	708	1,186
	南部町	9,370	2,355	2,321	29	5	2,039	4,915
	階上町	6,480	563	387	25	151	1,961	3,818
	新郷村	1,407	682	652	30	-	243	481
	十和田市	31,098	3,767	3,544	206	17	6,821	19,263
	三沢市	19,625	1,344	1,230	14	100	4,078	13,225
	野辺地町	6,284	492	243	63	186	1,609	4,133
	七戸町	7,894	1,480	1,416	64	-	1,783	4,586
	六戸町	5,378	1,105	1,099	6	-	1,335	2,904
	横浜町	2,308	753	475	7	271	580	947
	東北町	9,004	2,268	2,011	52	205	2,087	4,567
	六ヶ所村	6,095	787	566	8	213	2,346	2,931
おいらせ町	12,060	1,119	1,072	15	32	3,387	7,204	

注1 総理府「国勢調査報告」(平成27年度)

第2次産業 = 鉱業、採石業、砂利採取業、建設業、製造業

第3次産業 = 電気・ガス・熱供給・水道業、情報通信業、運輸業、郵便業、卸売業、小売業、金融業、保険業、不動産業、物品賃貸業、学術研究、専門・技術サービス業、宿泊業、飲食サービス業、生活関連サービス業、娯楽業、教育、学習支援業、医療、福祉、複合サービス事業、サービス業(他に分類されないもの)、公務(他に分類されるものを除く)

2 合計には「分類不能の産業」を含むため、内訳を合計しても総計には一致しません。

## 2 森林の現況

### (1) 齢級別森林資源表

単位 面積：ha、材積・年間成長量：1,000m<sup>3</sup>

区分		年間成長量	区分	総数	1齢級	2齢級	3齢級	4齢級	5齢級	6齢級	7齢級	8齢級	9齢級	10齢級	11齢級	12齢級	13齢級	14齢級	15齢級	16齢級	17齢級	18齢級	19齢級	20齢級	21齢級以上				
総数		584	面積 材積	109,479 23,881	1,291 -	2,335 11	1,361 49	1,998 169	2,622 371	3,364 607	5,196 1,032	6,277 1,562	7,305 1,924	9,406 2,476	13,505 3,595	17,396 4,303	14,637 3,509	9,645 2,209	4,583 1,027	1,972 478	1,084 261	799 165	255 59	78 23	283 50				
立木	総数	総数	面積 材積	105,393 23,881	1,291 -	2,335 11	1,361 49	1,998 169	2,622 371	3,364 607	5,196 1,032	6,277 1,562	7,305 1,924	9,406 2,476	13,505 3,595	17,396 4,303	14,637 3,509	9,645 2,209	4,583 1,027	1,972 478	1,084 261	799 165	255 59	78 23	283 50				
		針	面積 材積	71,429 19,574	981 -	933 -	785 35	1,189 128	2,017 328	2,710 548	3,690 881	5,528 1,479	6,442 1,820	7,815 2,269	10,314 3,148	13,505 3,366	17,396 2,637	14,637 2,637	9,645 1,535	4,583 687	1,972 349	1,084 192	799 93	255 43	78 22	283 16			
		広	面積 材積	33,964 4,307	310 -	1,401 11	577 15	809 41	605 43	654 59	1,506 151	750 83	863 104	1,591 207	3,192 448	6,471 937	3,192 871	6,037 674	4,638 340	2,357 129	880 70	475 72	493 72	115 17	8 1	233 34			
	人	総数	総数	面積 材積	65,603 18,091	1,033 -	1,039 1	948 39	1,327 135	2,141 337	2,805 556	3,706 882	5,521 1,477	6,384 1,809	7,581 2,224	9,748 3,027	13,505 3,094	17,396 2,281	14,637 1,226	9,645 498	4,583 258	1,972 132	1,084 60	799 30	255 13	78 13	283 13		
			針	面積 材積	64,538 18,007	981 -	933 -	783 35	1,177 127	2,009 327	2,697 546	3,640 874	5,480 1,471	6,337 1,802	7,563 2,220	9,694 3,019	13,505 3,088	17,396 2,275	14,637 1,220	9,645 497	4,583 258	1,972 131	1,084 60	799 30	255 13	78 13	283 13		
			広	面積 材積	1,065 84	53 -	106 1	165 4	150 8	133 10	107 10	66 7	41 5	47 7	18 4	54 8	29 6	36 5	46 6	7 1	4 1	4 1	4 1	-	-	-	-	-	
		工	育成	総数	面積 材積	64,773 17,979	1,033 -	999 1	864 38	1,263 133	2,077 334	2,730 548	3,668 874	5,489 1,470	6,356 1,802	7,479 2,201	9,674 3,015	13,505 3,087	17,396 2,268	14,637 1,213	9,645 495	4,583 256	1,972 130	1,084 60	799 29	255 13	78 12	283 12	
				針	面積 材積	63,854 17,908	980 -	894 -	712 34	1,116 125	1,947 324	2,624 538	3,604 867	5,448 1,464	6,309 1,796	7,463 2,197	9,653 3,010	13,505 3,082	17,396 2,266	14,637 1,211	9,645 495	4,583 256	1,972 130	1,084 60	799 29	255 13	78 12	283 12	
				広	面積 材積	919 70	53 -	104 1	152 4	147 8	130 10	106 10	64 7	41 5	47 7	16 4	21 5	20 2	8 0	7 0	0 0	1 0	3 0	1 0	3 0	-	-	-	-
			複層林	総数	面積 材積	830 112	0 -	40 0	84 1	64 2	65 3	75 8	37 8	32 7	27 6	103 23	73 13	39 7	67 12	81 13	17 3	10 2	5 1	3 1	2 1	1 1	0 0	1 0	4 1
				針	面積 材積	684 99	0 -	39 -	71 0	60 2	62 3	73 8	36 8	32 7	27 6	101 23	41 9	30 6	40 9	41 9	10 3	8 2	4 1	3 1	2 1	1 1	0 0	1 0	4 1
				広	面積 材積	146 13	- -	2 0	13 0	4 0	3 0	2 0	2 0	0 0	0 0	0 0	2 3	32 1	9 3	28 4	40 1	7 1	2 0	1 0	1 0	-	-	-	-
		地	総数	総数	面積 材積	39,790 5,790	258 -	1,295 10	414 10	671 34	481 34	560 50	1,490 150	756 85	922 116	1,825 252	3,757 568	7,699 1,209	7,576 1,228	5,920 983	3,124 529	1,245 220	715 130	627 105	166 30	44 10	245 37		
				針	面積 材積	6,891 1,567	0 -	- -	2 0	12 1	8 1	13 1	50 7	48 8	105 18	252 49	619 129	1,257 278	1,575 362	1,329 315	775 190	369 91	245 61	133 33	51 13	36 9	12 3		
				広	面積 材積	32,899 4,223	258 -	1,295 10	412 10	659 33	473 33	547 49	1,440 144	709 144	816 97	1,573 203	3,138 439	6,441 931	6,001 866	4,592 668	2,350 339	876 128	470 69	493 72	115 17	8 1	233 34		
	天		育成	総数	面積 材積	- -	- -	- -	- -	- -	- -	- -	- -	- -	- -	- -	- -	- -	- -	- -	- -	- -	- -	- -	- -	- -	- -		
				針	面積 材積	- -	- -	- -	- -	- -	- -	- -	- -	- -	- -	- -	- -	- -	- -	- -	- -	- -	- -	- -	- -	- -	- -	- -	
				広	面積 材積	- -	- -	- -	- -	- -	- -	- -	- -	- -	- -	- -	- -	- -	- -	- -	- -	- -	- -	- -	- -	- -	- -	- -	
			複層林	総数	面積 材積	1,604 231	1 -	1 0	- -	1 0	- -	25 2	35 3	12 1	29 3	72 8	134 20	230 33	323 48	285 45	296 42	69 12	42 7	673 5	593 1	161 9	35 2	245 -	
				針	面積 材積	1,064 179	- -	- -	- -	1 0	- -	6 0	6 1	2 0	15 2	29 4	112 17	158 25	221 37	230 40	152 28	56 10	38 7	24 4	5 1	9 2	- -	- -	
				広	面積 材積	540 53	1 -	1 0	- -	1 0	- -	19 1	29 2	11 1	14 1	43 4	22 2	73 10	102 6	55 15	144 1	13 0	4 0	10 1	- -	- -	- -	- -	
	天然		生林	総数	面積 材積	38,186 5,559	258 -	1,295 10	414 10	670 34	481 34	535 48	1,455 148	744 84	892 113	1,753 244	3,623 548	7,469 1,177	7,253 1,181	5,636 938	2,829 486	1,176 208	673 122	593 99	161 29	35 8	245 37		
				針	面積 材積	5,827 1,389	0 -	- -	2 0	11 1	8 1	7 1	44 6	46 7	90 16	223 45	507 111	1,100 253	1,354 325	1,098 275	623 162	312 81	207 54	109 28	46 12	27 7	12 3		
				広	面積 材積	32,359 4,171	257 -	1,295 10	412 10	658 33	473 33	527 48	1,411 142	698 77	802 96	1,530 199	3,116 437	6,369 924	5,899 856	4,537 663	2,206 324	864 127	467 69	483 71	115 17	8 1	233 34		
無立木地等			面積	4,085																									

注 単位未満を四捨五入としているため、総数と内訳が一致しない場合があります。

(2) 制限林普通林別森林資源表

単位 面積：ha、材積・成長量：1,000m<sup>3</sup>

区 分		総 数			制 限 林			普 通 林				
		面 積	材 積	成 長 量	面 積	材 積	成 長 量	面 積	材 積	成 長 量		
総数		109,479	23,881	584	25,153	5,527	158	84,326	18,354	427		
立 木 地	総 数	総数	105,393	23,881	584	24,721	5,527	158	80,673	18,354	427	
		針	71,429	19,574	548	18,384	4,708	152	53,045	14,867	397	
		広	33,964	4,307	36	6,337	819	6	27,627	3,487	30	
	人 工 林	総 数	総数	65,603	18,091	533	18,108	4,598	151	47,496	13,493	382
			針	64,538	18,007	530	17,779	4,570	150	46,760	13,437	380
			広	1,065	84	3	329	27	1	736	56	2
		育成単層林	総数	64,773	17,979	529	17,638	4,546	149	47,136	13,433	380
			針	63,854	17,908	527	17,416	4,529	148	46,438	13,379	378
			広	919	70	3	222	17	1	698	54	2
		育成複層林	総数	830	112	4	470	52	1	360	60	2
			針	684	99	3	363	41	1	322	58	2
			広	146	13	0	107	11	0	39	3	0
	天 然 林	総 数	総数	39,790	5,790	52	6,613	929	7	33,177	4,861	44
			針	6,891	1,567	19	605	137	2	6,286	1,430	17
			広	32,899	4,223	33	6,008	792	5	26,891	3,431	28
		育成単層林	総数	-	-	-	-	-	-	-	-	-
			針	-	-	-	-	-	-	-	-	-
			広	-	-	-	-	-	-	-	-	-
		育成複層林	総数	1,604	231	2	235	28	0	1,369	203	2
			針	1,064	179	2	71	12	0	993	167	2
広			540	53	0	164	16	0	377	37	0	
天然生林		総数	38,186	5,559	49	6,378	901	7	31,808	4,658	42	
		針	5,827	1,389	16	534	125	2	5,293	1,263	15	
		広	32,359	4,171	33	5,845	776	5	26,514	3,394	27	
無立木地	総 数	4,085	-	-	432	-	-	3,653	-	-		
	伐採跡地	3,258	-	-	261	-	-	2,997	-	-		
	未立木地	827	-	-	172	-	-	656	-	-		
更新困難地		0	-	-	-	-	-	0	-	-		

注 単位未満を四捨五入としているため、総数と内訳が一致しない場合が

(3) 市町村別森林資源表

単位 面積：ha、材積：1,000m<sup>3</sup>

区 分	総数	立 木 地																									無立木地			更新 困難地
		総 数					人 工 林						天 然 林									総数	伐採 跡地	未立 木地						
		総数	針	広	材積	総数	針	広	育成単層林			育成複層林			総数	針	広	育成単層林			育成複層林				天然生林					
総数	面積								109,479	105,393	71,429	33,964	65,603	64,538				1,065	64,773	63,854	919	830	684	146	39,790	6,891	32,899	-	-	-
材積	23,881	23,881	19,574	4,307	18,091	18,007	84	17,979	17,908	70	112	99	13	5,790	1,567	4,223	-	-	-	231	179	53	5,559	1,389	4,171	-	-	-	-	-
八戸市	面積	10,111	9,820	6,110	3,710	4,577	4,431	146	4,547	4,411	136	29	19	10	5,244	1,680	3,564	-	-	-	435	403	32	4,809	1,277	3,532	291	185	107	-
材積	1,871	1,871	1,446	425	1,083	1,076	7	1,079	1,073	6	4	3	0	788	370	418	-	-	-	69	66	3	719	304	415	-	-	-	-	-
三戸町	面積	8,171	7,992	5,150	2,842	5,113	5,044	69	5,076	5,008	69	37	37	0	2,879	106	2,773	-	-	-	35	27	8	2,844	79	2,765	178	161	17	-
材積	1,699	1,699	1,341	358	1,321	1,317	4	1,312	1,308	4	9	9	0	378	24	354	-	-	-	5	5	1	373	19	353	-	-	-	-	-
五戸町	面積	9,256	8,889	6,440	2,449	5,542	5,397	145	5,490	5,349	142	52	48	4	3,347	1,043	2,304	-	-	-	265	248	16	3,082	795	2,287	366	301	65	-
材積	2,025	2,025	1,728	297	1,503	1,492	11	1,496	1,485	11	7	7	0	522	236	286	-	-	-	44	43	1	478	194	285	-	-	-	-	-
田子町	面積	9,605	9,491	6,390	3,102	6,407	6,293	115	6,351	6,249	103	56	44	12	3,084	97	2,987	-	-	-	50	16	34	3,034	81	2,953	114	102	12	-
材積	2,192	2,192	1,808	384	1,791	1,785	6	1,783	1,778	5	8	8	1	400	23	378	-	-	-	6	3	3	394	20	375	-	-	-	-	-
南部町	面積	7,623	7,480	5,075	2,405	4,677	4,582	95	4,642	4,551	91	36	32	4	2,803	493	2,310	-	-	-	178	133	45	2,625	360	2,265	143	133	10	-
材積	1,551	1,551	1,259	292	1,152	1,148	4	1,148	1,144	4	4	4	0	400	112	288	-	-	-	27	23	4	373	89	284	-	-	-	-	-
階上町	面積	5,338	5,231	3,329	1,903	3,165	3,072	92	3,156	3,068	88	9	4	4	2,067	256	1,810	-	-	-	90	66	24	1,976	190	1,786	107	102	5	-
材積	1,096	1,096	865	231	816	810	6	815	810	5	1	0	0	280	54	225	-	-	-	13	11	2	267	44	223	-	-	-	-	-
新郷村	面積	8,512	8,242	6,228	2,014	6,113	6,021	92	5,994	5,910	84	119	112	8	2,129	206	1,922	-	-	-	78	8	70	2,050	198	1,852	270	264	6	-
材積	1,931	1,931	1,661	270	1,623	1,613	10	1,606	1,597	9	17	16	1	308	47	260	-	-	-	8	1	7	299	46	253	-	-	-	-	-
十和田市	面積	19,472	18,271	12,426	5,846	12,142	11,967	175	11,822	11,732	90	320	235	84	6,130	458	5,671	-	-	-	265	37	229	5,864	422	5,442	1,201	990	211	0
材積	4,426	4,426	3,657	768	3,567	3,550	17	3,527	3,518	8	40	31	8	859	108	751	-	-	-	29	6	23	830	101	728	-	-	-	-	-
三沢市	面積	1,769	1,695	1,228	467	981	978	3	978	975	3	2	2	0	714	250	464	-	-	-	9	9	-	705	241	464	74	37	36	-
材積	366	366	305	61	247	247	1	247	246	1	1	0	0	119	58	61	-	-	-	2	2	-	117	56	61	-	-	-	-	-
野辺地町	面積	3,287	3,115	2,236	879	1,719	1,714	5	1,711	1,706	5	7	7	0	1,396	523	874	-	-	-	42	32	10	1,354	491	863	172	129	43	-
材積	726	726	608	118	488	488	0	487	487	0	1	1	-	238	120	118	-	-	-	7	6	1	232	115	117	-	-	-	-	-
七戸町	面積	7,601	7,159	4,956	2,203	4,847	4,799	48	4,768	4,734	34	79	65	14	2,312	157	2,155	-	-	-	73	21	52	2,239	136	2,103	442	406	36	-
材積	1,819	1,819	1,535	284	1,505	1,500	5	1,495	1,491	4	10	8	1	314	35	279	-	-	-	8	4	5	306	32	274	-	-	-	-	-
六戸町	面積	2,506	2,268	1,597	671	1,529	1,514	14	1,520	1,506	13	9	8	1	739	83	656	-	-	-	13	10	3	725	73	653	239	177	62	-
材積	574	574	487	87	470	468	2	469	467	2	2	1	0	103	19	84	-	-	-	2	2	0	101	17	84	-	-	-	-	-
横浜町	面積	3,031	2,994	1,822	1,172	1,623	1,597	26	1,569	1,545	23	54	52	3	1,371	225	1,146	-	-	-	8	7	1	1,363	218	1,144	37	2	35	-
材積	587	587	430	157	382	380	3	376	374	2	6	6	0	205	51	154	-	-	-	1	1	0	204	50	154	-	-	-	-	-
東北町	面積	7,693	7,465	5,598	1,868	5,065	5,044	22	5,050	5,031	20	15	13	2	2,400	554	1,846	-	-	-	19	11	8	2,381	543	1,838	228	83	145	-
材積	1,925	1,925	1,679	246	1,549	1,546	3	1,546	1,543	3	3	3	0	376	133	243	-	-	-	3	2	1	374	131	242	-	-	-	-	-
六ヶ所村	面積	4,230	4,134	1,957	2,177	1,362	1,359	3	1,360	1,357	3	1	1	-	2,773	598	2,174	-	-	-	27	21	6	2,746	577	2,168	96	62	34	-
材積	788	788	494	293	357	357	0	357	357	0	0	0	-	430	137	293	-	-	-	4	3	1	426	134	292	-	-	-	-	-
おいらせ町	面積	1,273	1,145	887	258	741	725	16	737	721	16	5	4	1	404	162	242	-	-	-	14	14	-	390	148	242	128	123	5	-
材積	306	306	271	34	236	232	4	235	231	4	1	1	0	70	39	31	-	-	-	3	3	-	68	37	31	-	-	-	-	-

注 単位未満を四捨五入としているため、総数と内訳が一致しない場合があります。

(4) 所有形態別森林資源表

単位 面積：ha、材積：1,000m<sup>3</sup>

区 分		総 数			県 営 林			市町村有林			財産区有林			私 有 林				
		面積	材積	成長量	面積	材積	成長量	面積	材積	成長量	面積	材積	成長量	面積	材積	成長量		
総 数		109,479	23,881	584	7,014	1,647	70	6,220	1,343	27	4,125	849	20	92,119	20,042	467		
立 木 地	総 数	総数	105,393	23,881	584	6,954	1,647	70	6,080	1,343	27	3,869	849	20	88,490	20,042	467	
		針	71,429	19,574	548	6,525	1,591	70	3,849	1,050	25	2,373	653	19	58,682	16,280	435	
		広	33,964	4,307	36	428	56	0	2,231	293	2	1,496	195	1	29,809	3,763	32	
	人 工 林	総 数	総数	65,603	18,091	533	6,459	1,576	70	3,661	979	24	2,369	642	19	53,115	14,894	420
			針	64,538	18,007	530	6,445	1,574	70	3,462	960	24	2,288	636	19	52,343	14,837	418
			広	1,065	84	3	14	1	0	199	19	1	81	7	0	772	56	2
		育成単層林	総数	64,773	17,979	0	6,447	1,575	0	3,554	968	0	2,276	636	0	52,496	14,801	0
			針	63,854	17,908	527	6,441	1,574	70	3,370	950	23	2,242	633	19	51,801	14,751	415
			広	919	70	3	5	1	0	185	18	1	34	2	0	695	50	2
		育成複層林	総数	830	112	0	12	1	0	106	12	0	93	7	0	619	93	0
			針	684	99	3	4	0	0	92	10	0	47	2	0	542	87	3
			広	146	13	0	8	1	0	14	1	0	46	5	0	77	6	0
	天 然 林	総 数	総数	39,790	5,790	52	495	71	1	2,419	364	3	1,500	206	1	35,376	5,149	47
			針	6,891	1,567	19	80	17	0	387	90	1	85	18	0	6,339	1,443	17
			広	32,899	4,223	33	415	54	0	2,032	274	2	1,415	188	1	29,037	3,706	30
		育成単層林	総数	-	-	-	-	-	-	-	-	-	-	-	-	-	-	-
			針	-	-	-	-	-	-	-	-	-	-	-	-	-	-	-
			広	-	-	-	-	-	-	-	-	-	-	-	-	-	-	-
育成複層林		総数	1,604	231	0	15	2	0	133	18	0	231	26	0	1,225	185	0	
		針	1,064	179	2	14	2	0	64	11	0	32	5	0	954	160	2	
		広	540	53	0	1	0	0	68	7	0	200	20	0	271	26	0	
天然生林		総数	38,186	5,559	0	480	69	0	2,287	346	0	1,269	181	0	34,151	4,963	0	
		針	5,827	1,389	16	66	15	0	323	78	1	53	12	0	5,385	1,283	15	
		広	32,359	4,171	33	414	54	0	1,964	267	2	1,215	168	1	28,766	3,681	30	
無立木地	総 数	4,085	-	-	60	-	-	140	-	-	256	-	-	3,629	-	-		
	伐採跡地	3,258	-	-	18	-	-	98	-	-	238	-	-	2,903	-	-		
	未立木地	827	-	-	42	-	-	41	-	-	18	-	-	725	-	-		
更新困難地		0	-	-	-	-	-	-	-	-	-	-	-	0	-	-		

注 単位未満を四捨五入としているため、総数と内訳が一致しない場合があります。



(5) 制限林の種類別面積

単位 面積:ha

区分	総数	保安林												保安施設地区	砂防指定地	自然公園													鳥獣保護区特別保護	史跡名勝天然記念物	急傾斜地危険区	その他						
		総数	水源かん養	土砂流出防備	土砂崩壊防備	飛砂防備	防風	潮害防備	干害防備	なだれ	落石防止	防火	魚つき			保健	風致	国立公園				国定公園			県立自然公園													
																		総数	特別保護地区	第1種特別地域	第2種特別地域	第3種特別地域	普通地域	総数	特別保護地区	第1種特別地域	第2種特別地域	第3種特別地域					普通地域	総数	第1種特別地域	第2種特別地域	第3種特別地域	普通地域
総数	(5,681) 25,153	(2,955) 23,297	- 16,189	(113) 4,783	62 62	1,391 180	5 5	(0) 625	(5) -	1 1	10 10	- -	(2,821) 47	(14) 4	- -	(125) 126	(1,928) 1,148	- -	(51) 6	(5) 219	(1,873) 922	1 1	- -	- -	- -	- -	(582) 340	(15) -	(46) 9	(518) 322	(2) 9	- -	- -	(85) 234	(6) 7	- -		
八戸市	(126) 1,113	(82) 838	- 643	160 160	0 0	35 -	- -	- -	- -	- -	- -	- -	(82) -	- -	- -	3 3	47 47	- -	6 6	35 35	4 4	1 1	- -	- -	- -	- -	- -	- -	- -	- -	- -	- -	(44) 226	- -	- -			
三戸町	(356) 1,982	(72) 1,865	- 1,298	- 437	- 8	- -	- -	(0) 110	- -	- -	- -	- -	(58) 7	(14) 4	- -	- -	- -	- -	- -	- -	- -	- -	- -	- -	- -	(284) 111	(9) -	(46) 6	(228) 104	- 1	- -	- -	- -	- -	- -	1 1		
五戸町	(22) 833	(22) 831	- 688	- 113	- 9	- -	- -	- 22	- -	- -	- -	- -	(22) -	- -	- -	2 2	- -	- -	- -	- -	- -	- -	- -	- -	- -	- -	- -	- -	- -	- -	- -	- -	- -	- -	- -	- -	0 0	
田子町	(416) 2,184	(416) 2,154	- 1,910	(49) 215	- 9	- -	- -	- -	- -	- -	- -	- -	(367) 20	- -	- -	27 27	- -	- -	- -	- -	- -	- -	- -	- -	- -	- -	- -	- -	- -	- -	- -	- -	- -	- -	- -	- -	3 3	
南部町	(359) 1,919	(27) 1,665	- 963	502 502	22 22	- -	- -	- 164	- -	- -	- -	- -	(27) 12	- -	- -	(28) 22	- -	- -	- -	- -	- -	- -	- -	- -	- -	(298) 229	(6) -	- -	(291) 3	(2) 218	8 8	- -	- -	- -	- -	(6) 3		
階上町	(1,930) 2,613	(69) 2,422	- 2,348	- -	- -	- -	- -	- 70	- -	- -	4 4	- -	(69) -	- -	- -	(1,861) 190	- -	(51) -	- -	(1,810) 190	- -	- -	- -	- -	- -	- -	- -	- -	- -	- -	- -	- -	- -	- -	- -	- -	- -	- -
新郷村	(232) 3,365	(232) 3,365	- 3,219	- 137	- 5	- -	- -	- 4	(5) -	- -	- -	- -	(226) -	- -	- -	- -	- -	- -	- -	- -	- -	- -	- -	- -	- -	- -	- -	- -	- -	- -	- -	- -	- -	- -	- -	- -	- -	
十和田市	(1,402) 6,213	(1,197) 5,243	- 3,901	1,249 1,249	1 1	- -	21 21	65 65	- -	1 1	5 5	- -	(1,197) -	- -	- -	(97) 59	(67) 911	- -	(5) 183	(63) 728	- -	- -	- -	- -	- -	- -	- -	- -	- -	- -	- -	- -	- -	- -	(41) -	- -	- -	
三沢市	(454) 660	(454) 660	- -	1 1	- -	578 578	16 16	4 4	61 61	- -	- -	- -	(454) -	- -	- -	- -	- -	- -	- -	- -	- -	- -	- -	- -	- -	- -	- -	- -	- -	- -	- -	- -	- -	- -	- -	- -	- -	
野辺地町	(20) 603	(20) 603	- 21	430 430	- -	121 121	11 11	- 20	- -	- -	- -	- -	(20) -	- -	- -	- -	- -	- -	- -	- -	- -	- -	- -	- -	- -	- -	- -	- -	- -	- -	- -	- -	- -	- -	- -	- -	0 0	
七戸町	(58) 1,243	(58) 1,239	- 1,133	24 24	3 3	- -	21 21	58 58	- -	- -	- -	- -	(58) -	- -	- -	4 4	- -	- -	- -	- -	- -	- -	- -	- -	- -	- -	- -	- -	- -	- -	- -	- -	- -	- -	- -	- -	0 0	
六戸町	- 63	- 63	- -	63 63	0 0	- -	- -	- -	- -	- -	- -	- -	- -	- -	- -	- -	- -	- -	- -	- -	- -	- -	- -	- -	- -	- -	- -	- -	- -	- -	- -	- -	- -	- -	- -	- -	- -	
横浜町	(78) 498	(78) 498	- -	142 142	0 0	337 337	11 11	- -	- -	- -	- -	- -	(78) 8	- -	- -	- -	- -	- -	- -	- -	- -	- -	- -	- -	- -	- -	- -	- -	- -	- -	- -	- -	- -	- -	- -	- -	- -	
東北町	(121) 1,114	(121) 1,114	- 64	(64) 1,019	4 4	- -	13 13	13 13	- -	- -	- -	- -	(57) -	- -	- -	- -	- -	- -	- -	- -	- -	- -	- -	- -	- -	- -	- -	- -	- -	- -	- -	- -	- -	- -	- -	- -	- -	
六ヶ所村	(18) 647	(18) 643	- -	291 291	0 0	229 229	86 86	38 38	- -	- -	- -	- -	(18) -	- -	- -	4 4	- -	- -	- -	- -	- -	- -	- -	- -	- -	- -	- -	- -	- -	- -	- -	- -	- -	- -	- -	- -	- -	
おいらせ町	(90) 103	(90) 94	- -	- -	- -	92 92	1 1	2 2	- -	- -	- -	- -	(1) -	(89) -	- -	- -	- -	- -	- -	- -	- -	- -	- -	- -	- -	- -	- -	- -	- -	- -	- -	- -	- -	- -	9 9	0 0		

注 ( )は重複で外数です。  
単位未満を四捨五入としているため、総数と内訳が一致しない場合があります。

## (6) 樹種別材積表

単位 材積：1,000m<sup>3</sup>

林種 \ 樹種	スギ	アカマツ	クロマツ	ヒバ	カラマツ	その他針	広葉樹
総 数	13,541	4,442	773	7	808	3	4,307
人 工 林	13,541	3,109	539	7	808	3	84
天 然 林	-	1,333	234	-	-	-	4,223

注 地域森林計画資料

## (7) 特定保安林の指定状況

当計画区では該当ありません。

## (8) 荒廃地等の箇所数

単位 箇所

区 分	山地災害危険地区				海岸浸食 危険地 (km)	備考
	山腹崩壊 危険地区	崩壊土砂流出 危険地区	地すべり 危険地区	計		
総 数	293	727	10	1,030	58.4	
市 町 村 別 内 訳	八 戸 市	26	61	0	87	6.4
	三 戸 町	30	87	1	118	-
	五 戸 町	51	120	0	171	-
	田 子 町	32	104	1	137	-
	南 部 町	42	74	0	116	-
	階 上 町	3	12	0	15	0.1
	新 郷 村	44	157	2	203	-
	十 和 田 市	34	88	3	125	-
	三 沢 市	3	1	0	4	16.2
	野 辺 地 町	0	0	0	0	4.5
	七 戸 町	10	13	3	26	-
	六 戸 町	4	1	0	5	-
	横 浜 町	2	0	0	2	10.8
	東 北 町	7	5	0	12	-
六ヶ所村	5	4	0	9	13.1	
おいらせ町	0	0	0	0	7.3	

注 県林政課資料

(9) 森林の被害

単位 面積:ha

種類	火災			潮害			雪害			凍結			獣害		
	H28	H29	H30	H28	H29	H30	H28	H29	H30	H28	H29	H30	H28	H29	H30
総数	3.43	1.06	2.13	-	-	-	0.05	-	-	-	-	15.74	-	-	-
市町村別内訳	八戸市	0.19	0.05	1.16	-	-	-	-	-	-	-	3.05	-	-	-
	三戸町	-	-	-	-	-	-	-	-	-	-	-	-	-	-
	五戸町	0.67	0.01	0.05	-	-	-	-	-	-	-	7.71	-	-	-
	田子町	0.10	-	0.88	-	-	-	-	-	-	-	-	-	-	-
	南部町	-	-	0.01	-	-	-	0.05	-	-	-	4.98	-	-	-
	階上町	0.70	-	0.02	-	-	-	-	-	-	-	-	-	-	-
	新郷村	0.60	0.09	-	-	-	-	-	-	-	-	-	-	-	-
	十和田市	0.24	-	-	-	-	-	-	-	-	-	-	-	-	-
	三沢市	0.09	0.03	-	-	-	-	-	-	-	-	-	-	-	-
	野辺地町	-	-	-	-	-	-	-	-	-	-	-	-	-	-
	七戸町	0.84	0.85	-	-	-	-	-	-	-	-	-	-	-	-
	六戸町	-	0.03	0.01	-	-	-	-	-	-	-	-	-	-	-
	横浜町	-	-	-	-	-	-	-	-	-	-	-	-	-	-
	東北町	-	-	-	-	-	-	-	-	-	-	-	-	-	-
六ヶ所村	-	-	-	-	-	-	-	-	-	-	-	-	-	-	
おいらせ町	-	-	-	-	-	-	-	-	-	-	-	-	-	-	

(10) 防火線等の整備状況

単位 面積:ha

市町村名	防火保安林面積
階上町	4.96

### 3 林業の動向

#### (1) 保有山林面積規模別経営体数

単位：経営体

区分	総数	5ha未満	5～10ha未満	10～50ha未満	50ha以上	
総数	1,384	458	450	410	66	
市町村別内訳	八戸市	127	44	37	43	3
	三戸町	78	13	33	27	5
	五戸町	127	47	44	35	1
	田子町	358	132	121	95	10
	南部町	83	22	28	25	8
	階上町	56	14	14	23	5
	新郷村	94	23	28	39	4
	十和田市	192	76	60	41	15
	三沢市	11	3	2	5	1
	野辺地町	11	4	2	3	2
	七戸町	83	26	26	25	6
	六戸町	32	14	13	4	1
	横浜町	3	1	0	0	2
	東北町	105	28	37	37	3
	六ヶ所村	9	5	1	3	0
おいらせ町	15	6	4	5	0	

注 農林水産省「2015年農林業センサス」

#### (2) 森林経営計画の認定状況

単位 人数:人、面積:ha

区分	総数		公有林		私有林		
	人数	面積	人数	面積	人数	面積	
総数	1,068	23,496	181	8,623	887	14,873	
市町村別内訳	八戸市	12	1,834	4	399	8	1,435
	三戸町	21	2,028	0	0	21	2,028
	五戸町	15	841	6	489	9	352
	田子町	12	3,912	1	1,600	11	2,312
	南部町	21	2,119	0	0	21	2,119
	階上町	17	2,511	0	0	17	2,511
	新郷村	10	831	4	217	6	614
	十和田市	289	5,995	26	4,916	263	1,079
	三沢市	5	80	0	0	5	80
	野辺地町	88	676	1	361	87	315
	七戸町	87	901	39	384	48	517
	六戸町	70	124	0	0	70	124
	横浜町	0	0	0	0	0	0
	東北町	393	1,485	86	141	307	1,344
	六ヶ所村	4	113	2	112	2	1
おいらせ町	24	46	12	4	12	42	

注1 県林政課資料(平成31年3月31日現在)

2 平成26年度から平成30年度までの5ヶ年の計画認定分

## (3) 経営管理権及び経営管理実施権の設定状況

単位 面積:ha

市町村別	経営管理権		経営管理実施権		備 考	
	件数	面 積	件数	面 積		
総 数	0	0	0	0		
市町村別内訳	八 戸 市	—	—	—	—	
	三 戸 町	—	—	—	—	
	五 戸 町	—	—	—	—	
	田 子 町	—	—	—	—	
	南 部 町	—	—	—	—	
	階 上 町	—	—	—	—	
	新 郷 村	—	—	—	—	
	十 和 田 市	—	—	—	—	
	三 沢 市	—	—	—	—	
	野 辺 地 町	—	—	—	—	
	七 戸 町	—	—	—	—	
	六 戸 町	—	—	—	—	
	横 浜 町	—	—	—	—	
	東 北 町	—	—	—	—	
	六 ヶ 所 村	—	—	—	—	
おいらせ町	—	—	—	—		

注1 件数欄には、策定した経営管理権集積計画又は経営管理実施権配分計画の数を記載する。

2 国有林森林計画にあつては記載を要しない。

(4) 森林組合及び生産森林組合の現状

ア 構成

単位 員数:人、金額:千円、面積:ha

市町村別	組合別	組合員数	常勤役員数	出資金総額	組合員所有森林面積	備考
	総数	11,997	98	673,845	73,524	
森林組合	八戸市	八戸市	662	10	23,308	2,964
	五戸町	三八地方	6,580	48	285,333	42,972
	十和田市	上十三地区	2,390	14	127,914	10,417
		大平	262	1	1,537	1,312
	七戸町	上北	1,470	16	190,469	9,823
	東北町	東北町	633	9	45,284	6,036
	総数	913	0	42,925	1,037	
生産森林組合	八戸市	中野	47	0	4,700	62
	三戸町	泉山	48	0	1,680	17
	南部町	相内	79	0	9,420	227
		門前	50	0	4,897	145
		大向	137	0	5,680	113
		鳥谷	40	0	6,240	123
	新郷村	温泉沢	225	0	9,160	143
	十和田市	深持	287	0	1,148	207

注 県団体経営改善課資料(平成31年3月31日)  
市町村別欄は、各組合の事務所所在地を表示。

イ 森林組合の事業内容及び活動状況等

単位 取扱高:千円、人員:人、日数:日

組合名	主要事業取扱高				作業班		
	販売	林産	加工	森林整備	実人員	就労延日数	平均日数
総数	390,737	1,632,207	547,269	1,317,937	206	42,226	205
八戸市	2,082	77,938	0	124,929	32	6,867	215
三八地方	177,289	379,419	163,075	336,101	24	4,155	173
上十三地区	103,292	604,158	0	367,297	38	8,988	237
大平	0	0	0	1,945	0	0	0
上北	100,567	285,446	384,194	170,594	75	13,439	179
東北町	7,507	285,246	0	317,071	37	8,777	237

注 県団体経営改善課資料(平成31年3月31日)

## (5) 林業事業体等の現況

単位:事業体

区分	造林業	素材生産業	木材卸売業 (うち素材市 売市場)	木材・木製 品製造業	
総数	20	23	2	71	
市町村別内訳	八戸市	3	3	0	15
	三戸町	0	1	1	3
	五戸町	2	2	0	7
	田子町	1	2	0	2
	南部町	0	0	0	11
	階上町	0	0	0	1
	新郷村	2	2	0	1
	十和田市	6	6	1	9
	三沢市	0	0	0	1
	野辺地町	1	1	0	1
	七戸町	4	4	0	9
	六戸町	0	0	0	5
	横浜町	0	0	0	0
	東北町	1	1	0	3
	六ヶ所村	0	1	0	0
おいらせ町	0	0	0	3	

注1 造林業、素材生産業、木材卸売業は県林政課資料

2 一事業体が複数の業務を行っている場合、それぞれ該当する欄に計上した。

3 木材・木製品製造業は「H28工業統計表」(経済産業省)

## (6) 林業労働力の概況(林業就業者数の動向)

単位 人数:人、率:%

区分	平成17年 (A)	平成22年 (B)	平成27年 (C)	増減率 $\frac{C-A}{A}$	増減率 $\frac{C-B}{B}$	
総数	541	744	778	43.8	4.6	
市町村別内訳	八戸市	22	53	91	313.6	71.7
	三戸町	22	36	42	90.9	16.7
	五戸町	30	32	38	26.7	18.8
	田子町	77	94	88	14.3	△ 6.4
	南部町	30	34	29	△ 3.3	△ 14.7
	階上町	7	34	25	257.1	△ 26.5
	新郷村	20	34	30	50.0	△ 11.8
	十和田市	168	210	206	22.6	△ 1.9
	三沢市	0	2	14	—	600.0
	野辺地町	54	54	63	16.7	16.7
	七戸町	58	70	64	10.3	△ 8.6
	六戸町	0	4	6	—	50.0
	横浜町	7	12	7	0.0	△ 41.7
	東北町	29	61	52	79.3	△ 14.8
	六ヶ所村	16	11	8	△ 50.0	△ 27.3
おいらせ町	1	3	15	1,400.0	400.0	

注 総理府「国勢調査報告」(平成27年度)

## (7) 林業機械化の概況

単位：台

区分	総数	公有林	森林組合	会社	個人	その他	備考
索道	1	-	-	-	-	1	
集材機	17	-	-	10	7	-	
モノケーブル	0	-	-	-	-	-	ジグザグ集材機
リモコンウインチ	22	-	-	14	8	-	無線操縦等による木寄せ機
自走式搬器	1	-	-	1	-	-	リモコン操作による巻上げ搬器
モノレール	1	-	-	1	-	-	
運材車	52	-	6	39	7	-	林内作業車
集材用トラクター	49	-	11	32	6	-	
育林用トラクター	0	-	-	-	-	-	主として地拵等の育林作業用
苗畑用トラクター	9	-	6	2	1	-	
動力枝打機	13	1	4	8	-	-	自動木登式
動力枝打機	3	-	-	-	3	-	背負い式等
フォークリフト	7	-	-	7	-	-	
フォークローダ	6	-	1	5	-	-	
トラッククレーン	5	-	-	4	1	-	
クレーン付きトラック	12	-	-	10	2	-	
グラップル付作業車	108	-	14	80	13	1	
グラップル付トラック	63	-	5	54	4	-	
トラクタショベル	6	-	1	3	1	1	搬出、育林用等に係る土工用
ショベル系掘削機械	37	-	6	25	6	-	搬出、育林用等に係る土工用
チェーンソー	463	5	92	272	85	9	
刈払機	403	7	86	235	63	12	携帯式刈払機
植穴掘機	2	-	-	2	-	-	
樹木粉碎機	4	-	1	3	-	-	伐倒木、伐根、枝条等を粉碎
グラップルソー	10	-	-	6	4	-	自走式玉切機
計	1,294	13	233	813	211	24	

## 《高性能機械》

フェラーバンチャ	3	-	-	3	-	-	伐倒機
スキッド	0	-	-	-	-	-	けん引式集材機
プロセッサ	22	-	3	19	-	-	造材機
ハーベスタ	39	-	11	28	-	-	伐倒造材機
フォワーダ	37	-	17	20	-	-	積載式集材車両
タワーヤーダ	0	-	-	-	-	-	タワー付き集材機
スイングヤーダ	7	-	3	4	-	-	旋回ブーム式タワー付き集材機
その他の林業用高性能機械	16	-	6	10	-	-	上記以外の高性能林業機械
計	124	0	40	84	0	0	

注 県林政課資料(平成31年3月31日現在)



## (8) 作業路網等の整備の概況

〔作業道開設実績〕

単位：m

区 分	H26	H27	H28	H29	H30	
総数	28,619	35,582	21,561	43,771	23,567	
市 町 村 別 内 訳	八 戸 市	4,452	4,068	1,497	2,151	0
	三 戸 町	300	0	610	6,564	2,279
	五 戸 町	2,560	5,526	4,457	4,142	3,130
	田 子 町	956	1,110	2,320	6,225	7,530
	南 部 町	5,836	6,789	3,286	0	2,042
	階 上 町	0	2,713	5,209	5,639	2,543
	新 郷 村	3,215	2,887	2,674	6,305	1,108
	十 和 田 市	7,700	8,719	852	4,892	2,235
	三 沢 市	0	0	0	0	0
	野 辺 地 町	0	1,090	656	3,000	500
	七 戸 町	0	500	0	2,583	800
	六 戸 町	0	0	0	0	0
	横 浜 町	0	0	0	0	0
	東 北 町	2,600	2,180	0	2,270	1,400
	六ヶ所村	1,000	0	0	0	0
おいらせ町	0	0	0	0	0	

注 県林政課資料

#### 4 前期計画の実行状況

##### (1) 伐採立木材積

単位 材積：1,000m<sup>3</sup>、実行歩合：%

区 分	伐 採 立 木 材 積								
	計 画			実 行			実 行 歩 合		
	主 伐	間 伐	総 数	主 伐	間 伐	総 数	主 伐	間 伐	総 数
総 数	637	976	1,613	2,193	361	2,554	344.3	37.0	158.3
針 葉 樹	476	976	1,452	1,936	361	2,297	406.7	37.0	158.2
広 葉 樹	161	—	161	257	—	257	159.6	—	159.6

注1 計画欄は、前計画の前半5か年分に対応する計画量

2 実行欄は、前計画の前半5か年分の実行量

##### (2) 間伐面積

単位 面積：ha、実行歩合：%

計画	実行	実行歩合
18,141	6,709	37.0

注 (1)の注に同じ

##### (3) 人工造林、天然更新別面積

単位 面積：ha、実行歩合：%

人 工 造 林			天 然 更 新		
計 画	実 行	実行歩合	計 画	実 行	実行歩合
2,888	1,368	47.4	1,162	906	78.0

注 (1)の注に同じ

##### (4) 林道の開設又は拡張の数量

単位 延長：km、箇所：箇所数、実行歩合：%

区 分		計 画	実 行	実行歩合
開 設	新設延長(km)	97.6	14.6	15.0
	改築延長(km)	15.9	4.1	25.8
拡 張	改良箇所(箇所)	33.0	0.0	0.0
	舗装延長(km)	42.0	0.0	0.0

注 (1)の注に同じ

##### (5) 保安施設の数量

###### ア 保安林の面積

単位 面積：ha、実行歩合：%

区 分	計画期末面積	実 績	
		面積	実行歩合
総 数 (実 面 積)	25,959	24,853	95.7
水源涵養のための保安林	18,096	17,187	95.0
災害防備のための保安林	7,733	7,633	98.7
保健、風致保存のための保安林	2,913	2,919	100.2

注 実績は令和元年度末の見込み面積

イ 保安施設地区の指定 単位 面積：ha、実行歩合：%

面 積		
計 画	実 行	実 行 歩 合
—	—	—

注 (1)の注に同じ

ウ 治山事業の数量 単位 箇所:箇所数、実行歩合：%

箇 所		
計 画	実 行	実 行 歩 合
74	72	97.3

注 (1)の注に同じ

(6) 要整備森林の施業の区分別面積

該当なし

5 林地の異動状況（森林計画の対象森林）

(1) 森林より森林以外への異動

単位 面積：ha

農用地	ゴルフ場等 レジャー施設 用地	住宅、別荘、工場 等建物敷地及び その付帯地	採石採土地	その他	合計
94	0	144	4	346	588

注 平成26年度～平成30年度の異動状況

(2) 森林以外より森林への異動

単位 面積：ha

原野	農用地	官行造林	その他	合計
0	0	47	54	101

注 平成26年度～平成30年度の異動状況

6 森林資源の推移

(1) 分期別伐採立木材積等

単位:千m3

分期	I	II	III	IV	V	VI	VII	VIII	
伐採立木材積	総数	1,879	1,781	1,312	1,285	1,270	1,269	1,115	982
	針葉樹	1,644	1,550	1,100	1,130	1,157	1,159	1,023	900
造林面積	広葉樹	235	231	212	155	113	110	92	82
	針葉樹	504	702	713	937	986	971	868	674
林道開設延長	広葉樹	235	231	212	155	113	110	92	82
	針葉樹	1,140	848	387	193	171	188	155	226
造林面積	総数	1,140	848	387	193	171	188	155	226
	針葉樹	1,140	848	387	193	171	188	155	226
造林面積	総数	5,346	3,941	5,662	6,776	7,202	6,945	6,328	5,146
	人工造林	3,693	2,569	2,823	3,765	4,660	4,941	4,723	3,900
造林面積	天然更新	1,653	1,372	2,839	3,011	2,542	2,004	1,605	1,246
	林道開設延長	481	545						

(2) 分期別期首資源表

単位 面積:ha、材積:千m3

区分		面積										材積
		総数	1、2齡級	3、4齡級	5、6齡級	7、8齡級	9、10齡級	11、12齡級	13、14齡級	15齡級以上		
第I分期	総数	105,395	3,626	3,359	5,987	11,474	16,711	30,900	24,282	9,056	22,844	
	人総数	65,607	2,073	2,275	4,947	9,228	13,965	19,444	10,786	2,889	17,585	
	工育成単層林	64,775	2,032	2,127	4,807	9,158	13,835	19,332	10,638	2,846	17,479	
	林育成複層林	832	41	148	140	70	130	112	148	43	106	
	天然総数	39,788	1,553	1,084	1,040	2,246	2,746	11,456	13,496	6,167	5,259	
	天然育成単層林	0									0	
	天然育成複層林	1,602	1	1	25	47	101	364	608	455	204	
	天然生林	38,186	1,552	1,083	1,015	2,199	2,645	11,092	12,888	5,712	5,055	
	総数	105,088	9,197	3,626	3,326	5,840	11,180	16,325	29,082	26,512	20,554	
	人総数	68,112	6,731	2,073	2,242	4,803	9,048	13,744	18,564	10,907	16,589	
工育成単層林	64,483	5,442	2,032	1,932	4,131	8,545	13,366	18,300	10,735	16,049		
林育成複層林	3,629	1,289	41	310	672	503	378	264	172	540		
天然総数	36,976	2,466	1,553	1,084	1,037	2,132	2,581	10,518	15,605	3,965		
天然育成単層林	0									0		
天然育成複層林	2,183	307	1	2	25	129	189	430	1,100	279		
天然生林	34,793	2,159	1,552	1,082	1,012	2,003	2,392	10,088	14,505	3,686		
第V分期	総数	105,955	13,792	8,016	3,608	3,278	5,725	10,935	15,637	44,964	16,800	
	人総数	67,414	7,337	5,731	2,055	2,200	4,741	8,942	13,238	23,170	13,785	
	工育成単層林	63,184	6,193	5,442	1,932	1,748	3,927	8,350	12,816	22,776	13,092	
	林育成複層林	4,230	1,144	289	123	452	814	592	422	394	693	
	天然総数	38,541	6,455	2,285	1,553	1,078	984	1,993	2,399	21,794	3,015	
	天然育成単層林	0									0	
	天然育成複層林	3,345	1,097	126	1	3	88	236	217	1,577	285	
	天然生林	35,196	5,358	2,159	1,552	1,075	896	1,757	2,182	20,217	2,730	
	総数	105,944	14,635	11,849	7,976	3,559	3,175	5,623	10,530	48,597	14,478	
	人総数	67,145	10,429	6,337	5,696	2,017	2,168	4,687	8,634	27,177	11,495	
工育成単層林	62,326	9,261	6,193	5,274	1,761	1,616	3,784	7,996	26,441	10,652		
林育成複層林	4,819	1,168	144	422	256	552	903	638	736	843		
天然総数	38,799	4,206	5,512	2,280	1,542	1,007	936	1,896	21,420	2,983		
天然育成単層林	0									0		
天然育成複層林	2,803	165	154	154	1	82	151	312	1,784	323		
天然生林	35,996	4,041	5,358	2,126	1,541	925	785	1,584	19,636	2,660		
第IX分期	総数	106,711	11,793	13,646	11,832	7,899	3,424	3,107	5,445	49,565	13,988	
	人総数	67,425	9,212	9,440	6,323	5,634	1,994	2,148	4,563	28,111	10,777	
	工育成単層林	62,525	8,314	9,261	6,140	5,071	1,677	1,554	3,636	26,872	9,819	
	林育成複層林	4,900	898	179	183	563	317	594	927	1,239	958	
	天然総数	39,286	2,581	4,206	5,509	2,265	1,430	959	882	21,454	3,211	
	天然育成単層林	0									0	
	天然育成複層林	3,203	171	165	174	192	69	126	287	2,019	367	
	天然生林	36,083	2,410	4,041	5,335	2,073	1,361	833	595	19,435	2,844	

## 7 その他

### 用語の説明

(五十音順)

用語	説明
一貫作業システム	低コスト造林のため、伐採から植栽まで同時に行う作業システムのことで す。
枝打ち	主に無節の価値の高い材を生産するために林木の枝をその付け根付近で切り落とす作業です。 一般に成長に応じて間断的に実施します。
皆伐	主伐の一種で、一定範囲の樹木を一斉に全部、又は大部分を伐採すること です。
架線作業システム	林内に架設したワイヤーロープに取り付けた搬器等を移動させて木材を吊り上げて集積する作業仕組みです。
下層木	樹冠が2段以上の階層状構造をなしている森林で、上層樹冠を形成している木に対して、下層に生育している林木のことをいいます。
刈出し	天然生稚樹の周囲を刈り払い、生育を促進する作業のことです。
間伐	育成段階にある森林において樹木の込み具合に応じて育成する樹木の一部を伐採(間引き)し、残存木の成長を促進する作業で、この作業により生産された木材を間伐材といいます。 一般に、除伐後から主伐までの間に育成目的に応じて間断的に実施 します。
機械作業システム	伐出作業や育成作業における各工程の機械による作業仕組み(機械の組合せ)のことです。 伐出作業においては、集材距離、傾斜の度合い、伐採作業現場の大きさ、集中・分散の度合いによって変わります。
郷土樹種	長い期間の自然淘汰によって、それぞれの地方や立地環境によく適応し自然状態で分布している樹種のことです。
切土	地盤より上方にある土砂等をかき落とし、又は切り崩す作業により切り取った土砂のことです。
禁伐	樹木の伐採を禁止することです。
更新	伐採跡地(伐採により生じた無立木地)において、造林により更新樹種を育成し、再び立木にすることです。
更新樹種	植栽木、天然下種等により発生する稚樹及びぼう芽のうち将来の林冠を校正する樹種です。

用語	説明
高性能林業機械	一機種で、伐倒・枝払い・造材・集材のうち、2工程以上の多工程処理を行う車両系又は架線系の林業用機械のことです。
広葉樹	樹木を葉の形で分類した名称で、針葉樹に対する語です。被子植物、双子葉類に属する樹木のことです。
コンテナ苗	専用のコンテナで育てる根鉢付きの苗のことで、従来の苗と比較して、活着率が良く、植栽に要する時間が短いなどのメリットを有する苗のことです。
材積	立木又は造材された丸太、さらに製材された木材の体積のことです。立木では樹皮を含みますが、丸太では含みません。単位は立方メートルで表示します。
市町村森林整備計画	森林法第10条の5の規定に基づき、市町村長が計画的、かつ、長期的視点にたって、適切に林業経営、森林施業を推進するためにたてる造林から伐採までの森林施業に関する総合的な計画のことです。 森林の持続可能な管理を実現するマスタープランと位置付けられています。
下刈り	育成の対象となる樹木の生育を妨げる他の樹木等を刈り払う作業のことです。
樹下植栽	上木のある状態で、その木の下に苗木を植栽することで、本県では、複層林を造成する場合に、下木としてヒバを植栽することが多いです。
樹冠	樹木の葉と枝の集まりのことです。
樹冠疎密度	林地面積に対する樹冠投影面積の占める比率のことです。おおむね16年生以上の林分において利用します。
主伐	利用期に達した樹木を伐採し収穫することです。
上層木	樹冠が2段以上の層状をなしている森林で、下層の木に対して上層の木のことです。
植生	ある区域に集まって生育している植物の全体のことです。自然植生、現存植生などと使い分けします。
除伐	一般に下刈りを終了してから、植栽木の枝葉が茂り、互いに接し合う状態になるまでの間に行われる造林目的以外の樹種等を取り除く作業のことです。
人工造林	苗木の植栽、種子のまき付け、さし木等の人為的な方法により森林を造成することです。

用語	説明
針葉樹	樹木を葉の形で分類した名称で、広葉樹に対する語です。スギ、マツ類、ヒバなど、林業上重要な樹種が多く、二酸化炭素の吸収量は広葉樹を大きく上回ります。
森林	森林法第2条で、「木竹が集団して生育している土地及びその土地の上にある立木竹」、「前号の土地の外、木竹の集団的な生育に供される土地」ただし、「主として農地又は住宅地若しくはこれに準ずる土地として使用される土地及びこれらの土地の上にある立木竹除く」と定義付けられています。
森林機能区分	森林を、その森林の地形、地質、土壌その他の立地条件、林況等に対する評価因子をもとに、水源涵養機能、山地災害防止機能／土壌保全機能、快適環境形成機能、保健・レクリエーション、文化、生物多様性保全、木材等生産機能の機能に区分したものです。
森林経営管理制度	適切な経営管理が行われていない森林の経営管理を、意欲と能力のある林業経営者に集積・集約するとともに、それができない森林の経営管理を市町村が行うことで、森林の経営管理を確保し、林業の成長産業化と森林の適切な管理の両立を図る制度です。
森林経営計画	「森林所有者」又は「森林の経営の委託を受けた者」が、自らが森林の経営を行う一体的なまとまりのある森林を対象として、森林の施業及び保護について作成する5年を1期とする計画です。
森林作業道	間伐をはじめとする森林整備、木材の取材・搬出のために用いられる道で、経済的、継続性を有する丈夫でかつ容易に開設できる殊を要求されます。
森林生産力	森林の主に木材を生産する能力(ポテンシャル)のことです。
森林施業	目的とする森林を造成、維持するために行う造林、保育、間伐、伐採等の一連の森林に対する行為のことです。
森林簿	森林計画図の林小班ごとに、面積、樹種、林齢、材積、森林の機能区分等の林況を表示している簿冊のことです。
森林保健施設	「森林の保健機能の増進に関する特別措置法」第2条第2項第2号の規定により、森林の有する保健機能を高度に発揮させるため公衆の利用に供する施設のことです。休養施設、教養文化施設、スポーツ又はレクリエーション施設、宿泊施設があります。
スキッド (牽引式集材機)	丸太の一端をグラップルで吊り上げて土場まで地曳集材する集材専用の自走式機械のことです。
制限林	法令により施業について制限を受けている森林のことです。保安林、砂防指定地、鳥獣保護及び狩猟の適正化に関する法律に基づく特別保護地区、自然公園法に基づく特別地域等があります。

用語	説明
施業体系	目的とする森林を造成、維持するため造林から保育、間伐、伐採までの一連の森林施業について、林齢、成立本数、樹高、胸高直径、林分材積等に関する各施業の実施すべき判断の基礎となる標準のことで
造林	林地に森林を仕立てることです。造林の方法には人工造林と天然更新があります。
択伐	主伐の一種で、経営目的に到達し収入を期待できるものや成長が衰え始めたもの、材質に欠点があるものなどを抜き伐ることです。
タワーヤーダ (タワー式集材機)	簡便に架線集材できる人工支柱を装備した移動可能な集材機のこと
単木択伐	択伐作業の一種で、立木の伐採が、森林及びその周辺における自然環境に大きな変化を招くおそれが少ない程度の点状択伐のことです。
治山施設	保安林の指定の目的を達成するために必要として実施された保安施設事業(森林法第41条第1項の事業)及び地すべり防止工事(地すべり等防止法第2条第4項)により設置された施設のことです。
地質	地球の構造・歴史・地球上の生物の変遷及び地球の変化にあずかった原因・結果など、地球に関する自然現象及び状態を総括したものです。林業関係では、地球の表面層＝地殻＝を構成する物質を称し、その種類、性質又は状態を指すことが多い。大部分は岩石で、地層、堆積物、風化生成物ないし土壌をも含まれます。
長伐期施業	標準伐期齢のおおむね2倍相当を超える林齢で主伐を行う施業のこと
天然下種更新	林地内に残した木(母樹)又はその側方の木から自然に落ちた種から発芽した稚樹を後継樹として森林を仕立てる方法のことです。
天然更新	天然の力によって次の世代の樹木を発生させることをいいます。種子が自然に落下し、発芽する場合(天然下種更新)と、木の根から発芽(ぼう芽)して成長する場合などがあります。
天然更新補助作業	更新樹種が生育できる空間や光、土壌環境等を確保するための作業であり、地表処理、刈出し等のさぎょうのほか、天然更新の不十分な箇所に行う植込み等を含む造林の作業種です。
天然生林	災害、伐採などにより改変されたが、ほとんど人の手が加わらずに自然力によって再生した森林のことです。
天然林	天然の状態であって、造林・保育についてほとんど人の手が加わっていない森林のことです。



用語	説明
特定広葉樹	地域独特の景観や多様な生物の生息・生育環境の維持・創出を図るために必要な広葉樹として市町村森林整備計画で定めた樹種のことです。
特定広葉樹育成施業	特定広葉樹を主体とした地域独特の景観や多様な生物の生息・生育環境等の形成を図るための森林施業のことです。
特定保安林	指定の目的に即して機能していないと認められ、区域内の造林等の施業を早急に実施する必要のある森林が存在する保安林のことです。
土壌	地殻表面の母岩が風化・崩壊したものに腐植などが加わり、気候や生物などの作用を受けて生成したものです。 水分の動態、有機物の分解合成の過程の相違によって特有の発達を示します。
ナラ枯れ被害	キクイムシの一種で巣に菌を栽培して食べて繁殖する養菌性のカシノナガキクイムシが、ナラ類の樹幹部の樹皮下から辺材に穿入し、年輪に沿って孔道を掘ることから壮・老齢木の被害では枯死に至る。近年、日本海側の豪雪地帯で大発生している。
伐区	もともと伐採(主伐)が行われる区域を指しますが、造林から保育、伐採までの作業が一貫して同一に行われる区域にも用いられます。
ハーベスタ (伐倒造材機)	伐倒、枝払い、集積の一連の多工程の処理を連続して行う自走式の機械のことです。
標準伐期齢	主要樹種について平均成長量が最大となる年齢を基準とし、森林の有する公益的機能、平均伐採齢等を勘案し、地域森林計画で示した指針をもとに、森林計画制度上の誘導指標として市町村森林整備計画で定める林齢のことです。 保安林の指定施業要件の基準に用いられます。
フォワーダ (積載式集材車両)	グラップルクレーンで玉切りした短幹材を荷台に積んで運ぶ集材専用の自走式機械のことです。
複層林	人工更新又は天然更新により造成され、樹齢、樹高の異なる樹木により構成された森林の総称です。
複層林施業	森林を構成する林木を部分的に伐採し、苗木の植栽等を行うことにより、複数の樹冠層を有する森林を造成する施業のことです。
プロセッサ (造材機)	林道や土場などで、全木集材された材の枝払い、測尺玉切りを連続して行い、玉切りした材の集積作業を一貫して行う自走式機械のことです。

用語	説明
保安施設事業	森林法第41条の規定に基づき、保安施設地区内において、その保安林の指定の目的を達成するために実施される森林の造成作業又は森林の造成若しくは維持に必要な事業のことです。
保安施設地区	農林水産大臣又は知事が保安施設事業を行う必要があるとして、農林水産大臣が森林法第41条の規定に基づき指定した森林です。 この地区は事業終了後、一定期間経過後保安林とみなされます。
保安林	人命や財産などを守り公共の利益を達成するために森林法に基づいて農林水産大臣または知事が指定した森林のことです。 水源かん養、土砂流出防備、土砂崩壊防備、飛砂防備、防風、水害防備、潮害防備、干害防備、防雪、防霧、なだれ防止、落石防止、防火、魚つき、航行目標、保健、風致の17種類があります。
保育	植栽終了後、育成の対象となる樹木の生育を促すために行う下刈り、枝打ち、除伐等の作業の総称です。
ぼう芽	立木を伐採した後に切り株から発生する芽のことです。
ぼう芽更新	立木を伐採した後に切り株から発生した芽を成長させて森林を更新する方法のことです。
保健機能森林	森林の保健機能の増進に関する特別措置法第5条の2の規定に基づき、地域森林計画に即して森林の保健機能の増進を図ることが相当と認められた場合に、市町村森林整備計画でその地域が特定されている森林のことです。
保護樹帯	造林をする際に前生樹の一部を帯状に残して風を遮り、又は主風の方角に対して樹木を帯状に造成することによって気象害などからの被害の軽減を目的に残された又は造成された樹木の集団のことです。
母樹	優良な形質をもった種子や穂木、茎や根を採取する樹木のことです。 母樹の集団を母樹林といいます。
ポドゾル土壌	落葉・落枝やその分解物の層で、ほとんど有機物だけから成る層が発達し、溶脱層と遊離酸化物及び腐植の集積層をもつ酸性の土壌のことです。一般に寒冷偏湿気候地下に広く生成されます。
松くい虫被害	松くい虫被害の正式な名称は「マツ材線虫病」と呼ばれるマツの伝染病です。 マツを枯らす直接の犯人(病原体)は体長1mmにも満たない「マツノザイセンチュウ」という線虫で、これを病気にかかったマツから健全なマツに媒介する運び屋が体長3cmほどのカミキリムシの一種である「マツノマダラカミキリ」です。 マツノマダラカミキリが運ぶマツノザイセンチュウがマツに侵入し、マツの樹液を止めることによってマツ枯れが発生し、まん延していきます。

用 語	説 明
要整備森林	特定保安林の区域内的の私有林で、造林、保育、伐採その他の森林施業を早急に実施する必要があると認められる森林です。
立木度	現在の林分の本数を当該林分の林齢に相当する期待成立本数で割った対比で10分率で表すものです。 幼齢林(おおむね15年生未満)で利用します。
林業事業者	他者からの委託又は立木の購入により造林、保育、伐採などの林内作業を行う森林組合、素材生産事業者などのことです。
林業専用道	幹線となる林道を補完し、森林作業道と組み合わせて森林施業の用に供する道をいい、普通自動車(10トン積程度のトラック)の走行を想定した規格・構造を有するものです。
林道	効率的な森林施業や林業経営を行うために森林内に開設された道路のことです。
林班	森林の位置を明らかにし、地域森林計画の樹立及び実施の便に供するため、原則として字界、天然地形又は地物をもって区画した森林区画の単位のことです。
林齢	森林の年齢のことです。林分が成立(更新又は植栽)した年を1年とし、それから経過した森林の年齢のことです。

