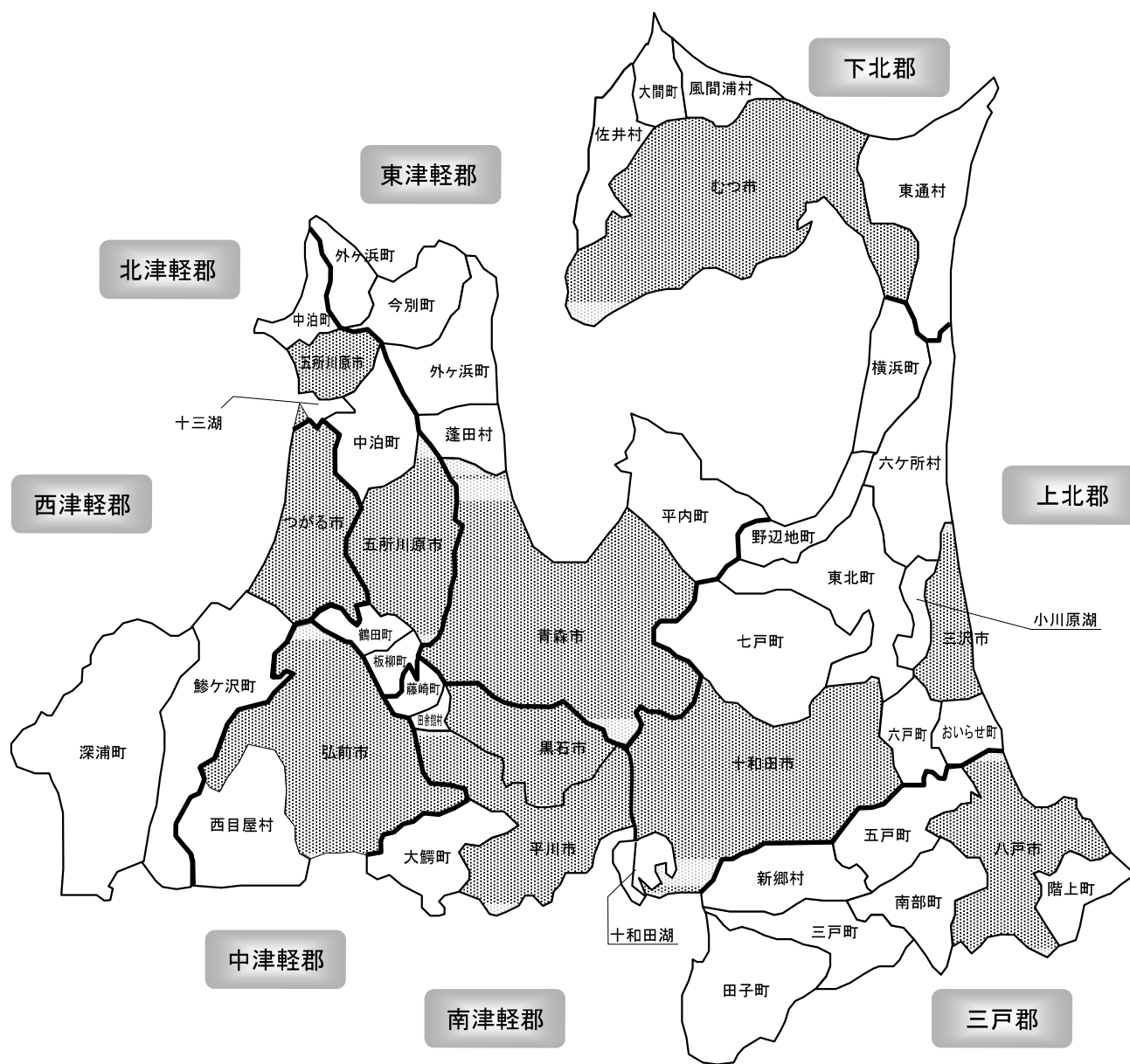


市町村の紋章・人口・世帯数・面積
 就業人口・事務所の位置

青森県



県庁 〒030-8570
 青森市長島一丁目1番1号
 電話番号 (017) 722-1111





構成	10市22町8村
人口	1,383,043人
世帯数	577,351世帯 (H24.3.31現在)
面積	9,644.55 km ² (H23.10.1現在)

(郡) 市 町 村 名 コ ー ド 番 号	市町村の紋章及び由来	人 口 (人) 世 帯 数 面 積 (km ²) 人 口 密 度 (人/km ²)	産 業 別 就 業 人 口 (人) 構 成 比 (%)	12国調(人) 17国調(人) 22国調(人) 人 口 増 減 率 (%)	郵 便 番 号 事 務 所 の 位 置 電 話 番 号 F A X 番 号
<small>あおもり</small> 青 森 市 02201 2	 <p>青森を象徴するため、青の字を模倣したもので、円は青の字の月を意味し、星の七つの突角は、青の字の月を除いた部分で北斗七星になぞらえ、本市は本州の北端である意を図案化したものである。</p>	302,957 133,707 824.54 367.43	1次 4,382 (3.4) 2次 19,341 (15.2) 3次 103,571 (81.4)	318,732 311,508 299,520 △ 3.8	〒030-8555 中央1-22-5 (017)734-1111 (017)734-6865
<small>ひろさき</small> 弘 前 市 02202 1	 <p>弘は、藩政時代に津軽氏の旗印として用いられた由緒あるもので、功德・円満の意味で吉祥万徳の相を表すといわれている。</p>	182,884 76,521 524.12 348.94	1次 12,670 (15.5) 2次 13,609 (16.7) 3次 55,357 (67.8)	193,217 189,043 183,473 △ 2.9	〒036-8551 上白銀町1-1 (0172)35-1111 (0172)35-7956
<small>やちひ</small> 八 戸 市 02203 9	 <p>「八戸」の二字と旧南部藩の「向鶴の紋」をもとにして図案化したものである。</p>	240,789 102,999 305.40 788.44	1次 3,926 (3.7) 2次 24,456 (23.1) 3次 77,412 (73.2)	248,608 244,700 237,615 △ 2.9	〒031-8686 内丸1-1-1 (0178)43-2111 (0178)45-2077
<small>くろいし</small> 黒 石 市 02204 7	 <p>黒石藩主が旗印と替紋に用いていた紋章で、明治22年から黒石町が町章にしていたものを、市制施行後そのまま採用。古くには、中国の春秋時代ころ公服に使われた階級12章の1つ（フツ＝星の意があると言われている）。</p>	37,037 13,418 216.96 170.71	1次 2,840 (16.2) 2次 4,246 (24.2) 3次 10,486 (59.7)	39,059 38,455 36,132 △ 6.0	〒036-0396 市ノ町11-1 (0172)52-2111 (0172)52-6191
<small>ごしよがわ</small> 五 所 川 原 市 02205 5	 <p>五所川原市の頭文字「G」をモチーフに、青は日本海、十三湖、岩木川を、緑は大地の恵みを、赤はりんご、太陽をそれぞれ表し、豊かな自然を背景に、生き生きと、未来に躍動する姿をイメージしている。</p>	60,568 24,861 404.56 149.71	1次 3,833 (15.0) 2次 5,231 (20.5) 3次 16,501 (64.5)	63,208 62,181 58,421 △ 6.0	〒037-8686 字岩木町12 (0173)35-2111 (0173)35-3617
<small>とわだ</small> 十 和 田 市 02206 3	 <p>上の青い部分は「十和田湖」の形をデザイン化し、豊富できれいな「水」を表し、下の緑の部分は豊かで新鮮な「自然」を表している。</p>	65,694 26,720 725.67 90.53	1次 3,657 (12.2) 2次 6,898 (23.0) 3次 19,463 (64.8)	69,630 68,359 66,110 △ 3.3	〒034-8615 西十二番町6-1 (0176)23-5111 (0176)22-5100
<small>みさわ</small> 三 沢 市 02207 1	 <p>三沢を象徴するため三つの「サ」の字を表したものである。また円形をなしているのは「ミサワ」を意味し、矢は三沢市の資源である松の葉を配したものである。</p>	42,206 18,564 120.09 351.45	1次 1,496 (7.8) 2次 4,014 (21.0) 3次 13,601 (71.2)	42,495 42,425 41,258 △ 2.8	〒033-8666 桜町1-1-38 (0176)53-5111 (0176)52-5655
<small>むつ</small> む つ 市 02208 0	 <p>ひらがなの「むつ」を図案化し、融和と飛躍的発展を象徴化したものである。</p>	63,838 28,952 863.79 73.90	1次 1,521 (5.6) 2次 5,831 (21.5) 3次 19,757 (72.9)	67,022 64,052 61,066 △ 4.7	〒035-8686 中央1-8-1 (0175)22-1111 (0175)23-5178
<small>つがる</small> つ が る 市 02209 8	 <p>つがる市の頭文字「つ」を図案化し、たわわに実った稲穂、日本海の美しい波を表現している。稲と波しぶきを表している楕円の数は、五町村を指す。自然と調和しながら、市の円満な発展を意味する。</p>	37,094 13,508 253.85 146.13	1次 5,201 (31.0) 2次 3,184 (19.0) 3次 8,413 (50.1)	41,320 40,091 37,243 △ 7.1	〒038-3192 木造若緑61-1 (0173)42-2111 (0173)42-3069

(郡) 市 町 村 名 コ ー ド 番 号	市町村の紋章及び由来	人 口 (人) 世 帯 数 面 積 (km ²) 人 口 密 度 (人/km ²)	産 業 別 就 業 人 口 (人) 構 成 比 (%)	12国調(人) 17国調(人) 22国調(人) 人 口 増 減 率 (%)	郵 便 番 号 事 務 所 の 位 置 電 話 番 号 F A X 番 号
ひらかわ 平 川 市 02210 1	 平川（ひらかわ）市の「ひ」をモチーフにデザインし、「豊かな自然」「豊かな実り（りんご）」「元気な市民」をイメージするとともに、未来に向かって飛躍する同市・市民を親しみやすくシンボライズした。	33,916 11,231 345.81 98.08	1次 4,551 (26.5%) 2次 3,825 (22.3%) 3次 8,803 (51.2%)	36,454 35,336 33,764 △ 4.4	〒036-0104 柏木町藤山25-6 (0172)44-1111 (0172)44-8619
ひがし 東 津 軽 郡 ひら 平 内 町 02301 9	 平内町の平と白鳥を組み合わせこれを椿の花で囲んだもので、白鳥のつばさは、たゆみなき建設と飛躍発展を表す。	12,960 5,263 217.00 59.72	1次 1,693 (27.6%) 2次 1,277 (20.9%) 3次 3,154 (51.5%)	14,528 13,483 12,361 △ 8.3	〒039-3393 小湊字小湊63 (017)755-2111 (017)755-2145
いま 今 別 町 02303 5	 「今別」を図案化したもの。「今」を円形で囲み、「別」は清く、正しい協和の民意と青函トンネル（本州と北海道を結ぶ鉄道、自動車道、人道）の三道を表現したものである。	3,402 1,568 125.28 27.16	1次 236 (18.1%) 2次 358 (27.9%) 3次 690 (53.7%)	4,124 3,816 3,217 △ 15.7	〒030-1502 今別字今別167 (0174)35-2001 (0174)35-2298
よもぎ 蓬 田 村 02304 3	 蓬田村の頭文字「ヨ」の字を図案化したもので三本の尖った線とし、一番下は過去（祖先）、中は現在、上の長い線は未来（青少年）を意味し限りなき発展と松葉のごとく強健にして融和と団結を表現したものである。	3,241 1,148 80.63 40.20	1次 469 (29.1%) 2次 423 (26.3%) 3次 717 (44.6%)	3,480 3,405 3,271 △ 3.9	〒030-1211 蓬田字汐越1-3 (0174)27-2111 (0174)27-3255
そと 外 ヶ 浜 町 02307 8	 外ヶ浜の「そ」の文字をモチーフに、緑豊かな半島・青い海・三町村の合併を3本の力強い風に乗せ、新しいまちづくりと飛躍を表現したものである。	7,593 3,158 229.92 33.02	1次 678 (22.9%) 2次 602 (20.3%) 3次 1,684 (56.8%)	9,170 8,215 7,089 △ 13.7	〒030-1393 蟹田高銅屋44-2 (0174)31-1111 (0174)31-1215
にし 西 津 軽 郡 あじ 鱈 ヶ 沢 町 02321 3	 町章は、ひらがなで「あじがさわ」を表したもので、あじがさわの「わ」を図案化した円を作った。円は町内の融和を表したもので、あじがさわの「あ」「さ」を円より飛び出させ、鱈ヶ沢町の発展を象徴した。	11,989 4,738 342.99 34.95	1次 1,171 (23.2%) 2次 953 (18.8%) 3次 2,934 (58.0%)	13,551 12,662 11,449 △ 9.6	〒038-2792 本町209-2 (0173)72-2111 (0173)72-2374
ふか 深 浦 町 02323 0	 は、深浦のフの文字とかもめを、  は、波しぶきを図案化したもので、全体の融和と団結による深浦町の発展を象徴する。	10,025 3,981 488.86 20.51	1次 1,092 (26.8%) 2次 858 (21.1%) 3次 2,126 (52.2%)	11,799 10,910 9,691 △ 11.2	〒038-2324 深浦字苗代沢84-2 (0173)74-2111 (0173)74-4415
なか 中 津 軽 郡 にし 西 目 屋 村 02343 4	 西目屋村の頭文字「にし」を図案化したもので、平和シンボル鳩を意匠化し、翼は、村勢の無限の飛躍発展を象徴したものである。	1,559 551 246.05 6.34	1次 233 (26.2%) 2次 272 (30.6%) 3次 383 (43.1%)	2,049 1,597 1,594 △ 0.2	〒036-1492 田代字稲元144 (0172)85-2111 (0172)85-3040
みなみ 南 津 軽 郡 ふじ 藤 崎 町 02361 2	 藤崎町の頭文字Fを林檎、白鳥及び稲穂で図案化したものである。赤色は林檎と町民全体の融和と情熱、黄色は稲穂と平和への願い、藤色は白鳥の持つ高貴さと誇り高い町への躍進を表現したものである。	16,108 5,619 37.26 432.31	1次 2,186 (26.5%) 2次 1,562 (18.9%) 3次 4,514 (54.6%)	16,858 16,495 16,021 △ 2.9	〒038-3803 西豊田1-1 (0172)75-3111 (0172)75-2515

市町村名 コード番号	市町村の紋章及び由来	人口(人) 世帯数 面積(km ²) 人口密度 (人/km ²)	産業別就業 人口(人) 構成比(%)	12国調(人) 17国調(人) 22国調(人) 人口増減率 (%)	郵便番号 事務所の位置 電話番号 FAX番号
おお おほ に ま ち 町 02362 1	 大鰐の大きさを表す二つの輪は町の飛躍の発展、二本の輪は鰐で融和と団結を表している。	11,531 4,304 163.41 70.56	1次 1,171 (22.2%) 2次 984 (18.7%) 3次 3,109 (59.1%)	12,881 11,921 10,978 △ 7.9	〒038-0292 大鰐字羽黒館 5-3 (0172)48-2111 (0172)47-6742
い なか た ま ち 村 02367 1	 村章は、昭和34年に村民から募集したもので、田舎館村の田を中心に上部に村の歴史を物語る館(城)を配し、全体の統一円満を意味する円でかたちどっている。	8,394 2,551 22.31 376.24	1次 961 (23.2%) 2次 940 (22.7%) 3次 2,235 (54.0%)	8,835 8,541 8,153 △ 4.5	〒038-1113 田舎館字中辻 123-1 (0172)58-2111 (0172)58-4751
きた つ がる べん 郡 いた や な ぎ ま ち 町 02381 7	 いたやなぎの「イ」を主産物のりんごに象り、破調美で表現したもので町の飛躍的な発展と町民の融和と団結を表徴したものである。	15,397 5,411 41.81 368.26	1次 3,119 (38.5%) 2次 1,320 (16.3%) 3次 3,652 (45.1%)	16,840 16,222 15,227 △ 6.1	〒038-3692 板柳字土井 239-3 (0172)73-2111 (0172)73-2120
つる た ま ち 町 02384 1	 円の上半分はカナ文字のツを、下半分は同じくルをそれぞれ図案化し「鶴」を象徴化した。	14,394 5,251 46.40 310.22	1次 2,703 (38.3%) 2次 1,212 (17.2%) 3次 3,142 (44.5%)	15,795 15,218 14,270 △ 6.2	〒038-3595 鶴田字早瀬 200-1 (0173)22-2111 (0173)22-6007
なか ど まり ま ち 町 02387 6	 中泊町の「中」の文字を基調に、豊かな自然の中で躍動する人々を象徴的に表現している。橙は太陽、青は海と空、緑は大地で自然に恵まれた中泊町をイメージしている。	13,255 5,145 216.33 61.27	1次 1,389 (26.7%) 2次 1,433 (27.5%) 3次 2,382 (45.8%)	15,325 14,184 12,743 △ 10.2	〒037-0392 中里字亀山 434-1 (0173)57-2111 (0173)57-3849
かみ きた べん 郡 の よ し 地 ま ち 町 02401 5	 野辺地の頭文字である「の」の字を表徴するとともに、躍進を連想させる波頭をあわせ図形化したもので、躍進、発展、団結を表現したものである。	14,759 6,515 81.61 180.85	1次 546 (8.5%) 2次 1,702 (26.4%) 3次 4,206 (65.2%)	16,012 15,218 14,314 △ 5.9	〒039-3131 字野辺地123-1 (0175)64-2111 (0175)64-9594
しち の へ ま ち 町 02402 3	 天間林の「て」と七戸の「し」を仲良く組み合わせ合わせた「七」の文字をモチーフとし、ふたつがひとつとなって新しい七戸町を創っていくというコンセプトから生まれた。「七」のカタチを町民にとえ人物化し、未来に向け飛躍する七戸町民の活力を前面にアピールしたものであり、町の活性化と発展を目指す心を凝縮したものである。	17,722 6,828 337.23 52.55	1次 1,667 (20.3%) 2次 1,926 (23.5%) 3次 4,601 (56.2%)	19,357 18,471 16,759 △ 9.3	〒039-2792 字森ノ上131-4 (0176)68-2111 (0176)68-2804
ろく の へ ま ち 町 02405 8	 六戸の「戸」を組み合わせ図案化したもので、各戸が手をにぎりあい、大きく発展することを表している。	10,524 3,843 84.06 125.20	1次 1,150 (22.4%) 2次 1,348 (26.2%) 3次 2,647 (51.4%)	10,481 10,430 10,241 △ 1.8	〒039-2392 犬落瀬字前谷 地60 (0176)55-3111 (0176)55-3112
よこ は ま ま ち 町 02406 6	 「よこはま」の「よ」を図案化したもので、大・小の円で「円満・団結・平和」を表し、「よ」の先端は、将来への限らない躍進、発展を表している。	5,135 2,080 126.55 40.58	1次 726 (29.3%) 2次 681 (27.5%) 3次 1,069 (43.2%)	5,508 5,097 4,881 △ 4.2	〒039-4145 字寺下35 (0175)78-2111 (0175)78-2118

(郡) 市 町 村 名 コ ー ド 番 号	市町村の紋章及び由来	人 口 (人) 世 帯 数 面 積 (km ²) 人口密度 (人/km ²)	産 業 別 就 業 人 口 (人) 構 成 比 (%)	12国調(人) 17国調(人) 22国調(人) 人口増減率 (%)	郵 便 番 号 事 務 所 の 位 置 電 話 番 号 F A X 番 号
とう ぼく まち 東 北 町 02408 2	 「と」を形象した緑の大地、「う」を形象した小川原湖が高瀬川放水路で太平洋と結ばれた形状で、北東の位置・希望・躍動を表現している。中の円は、調和のイメージと「日本中央の碑」を表現し、文化の豊かさを意味する。	19,721 7,102 326.71 60.36	1次 2,503 (26.8) 2次 2,107 (22.6) 3次 4,728 (50.6)	20,591 20,016 19,106 △ 4.5	〒039-2492 上北南4-32-484 (0176)56-3111 (0176)56-3110
ろっ か しよ ち 六 ケ 所 村 02411 2	 六ヶ所村の六の字を図案化したもので、上部は躍進発展を、下部二線は村民の協和を力強く表現したものである。	11,208 4,498 253.01 44.30	1次 872 (14.0) 2次 2,443 (39.1) 3次 2,926 (46.9)	11,849 11,401 11,095 △ 2.7	〒039-3212 尾駮字野附475 (0175)72-2111 (0175)72-2603
お い ら せ ち お い ら せ 町 02412 1	 町名の「おいらせ」そのものを、ひらがなの柔らかさを活かしてデザイン化し、円の部分は町民の協調性を表現している。緑は豊かな自然環境と人に優しい田園定住都市のイメージを、青は清流奥入瀬川と力強い太平洋を、赤は住民の活力を象徴しているものである。	25,116 9,388 71.88 349.42	1次 1,208 (10.1) 2次 3,435 (29.5) 3次 7,008 (60.1)	23,220 24,172 24,211 0.2	〒039-2192 中下田135-2 (0178)56-2111 (0178)56-4364
しも きた ぐん 下 北 郡 おお 大 間 町 02423 6	 大間町を構成する3集落(大間、奥戸、材木)を象徴したもので和と融を示す。	6,281 2,570 52.06 120.65	1次 624 (19.7) 2次 1,044 (33.0) 3次 1,498 (47.3)	6,566 6,212 6,340 2.1	〒039-4692 大間字大間104 (0175)37-2111 (0175)37-2478
ひがし とうり ち 東 通 村 02424 4	 東通村の地形をデザインしたもので自然と生活の調和、産業文化の躍進をこめ、村の将来の限らない発展を象徴している。	7,297 2,732 294.39 24.79	1次 956 (26.6) 2次 1,043 (29.0) 3次 1,600 (44.5)	7,975 8,042 7,252 △ 9.8	〒039-4292 砂子又字沢内5-34 (0175)27-2111 (0175)27-2130
かぜ ま いら ち 風 間 浦 村 02425 2	 風間浦村の三文字を表すとともに観光・水産業・林業の資源を丸で表し、これを基本とした村の発展を先端にして図案化したものである。	2,448 1,041 69.60 35.17	1次 229 (17.9) 2次 462 (36.0) 3次 591 (46.1)	2,793 2,603 2,463 △ 5.4	〒039-4502 易間字大川目28-5 (0175)35-2111 (0175)35-2403
さ い ち 佐 井 村 02426 1	 佐井村の頭文字「さ」を近代感覚的に図案化したもので、村民の融和と団結を太い円形で表し、さらに産業文化など佐井村勢の飛躍的發展を飛鳥の姿で象徴させている。	2,472 1,043 135.03 18.31	1次 240 (22.2) 2次 340 (31.5) 3次 499 (46.2)	3,010 2,843 2,422 △ 14.8	〒039-4711 佐井字糠森20 (0175)38-2111 (0175)38-2492
さん のへ ぐん 三 戸 郡 さん のへ ち 三 戸 町 02441 4	 未来に向かって躍動する三戸町の若さとエネルギーな情熱をそれぞれ若草色、だいたい色、えんじ色の三色で表し、全体的に発展する三戸町を象徴したものである。	11,906 4,581 151.55 78.56	1次 1,709 (31.8) 2次 1,047 (19.5) 3次 2,620 (48.7)	13,223 12,261 11,299 △ 7.8	〒039-0198 在府小路町43 (0179)20-1111 (0179)20-1102
ご のへ ち 五 戸 町 02442 2	 五戸の五と戸を組み合わせ動勢を加えて単純に図案化し、団結融和、町の発展を象徴している。	19,488 6,991 177.82 109.59	1次 2,117 (22.8) 2次 2,506 (27.0) 3次 4,672 (50.3)	21,318 20,138 18,712 △ 7.1	〒039-1513 字古館21-1 (0178)62-2111 (0178)62-6317

(郡) 市 町 村 名 コ ー ド 番 号	市町村の紋章及び由来	人 口 (人) 世 帯 数 面 積 (km ²) 人口密度 (人/km ²)	産 業 別 就 業 人 口 (人) 構 成 比 (%)	12国調(人) 17国調(人) 22国調(人) 人口増減率 (%)	郵 便 番 号 事 務 所 の 位 置 電 話 番 号 F A X 番 号
たの 田 子 町 02443 1	 図案は田子町、故佐藤暢三氏の考案によるもの。昭和十年四月四日、町議会に提案、議決されたものである。図案の発想になったのは当時運行されていた町営バスの車輪。のびゆく町、ひらけていく町に向かって限りなく回転を続けて行ってほしいという願望が込められている。	6,625 2,264 242.10 27.36	1次 1,254 (38.4) 2次 711 (21.8) 3次 1,298 (39.8)	7,288 6,883 6,175 △ 10.3	〒039-0292 田子字天神堂 平81 (0179)32-3111 (0179)32-4294
なん 南 部 町 02445 7	 南部町の自慢である、緑あふれる名久井岳と、馬淵川の清らかな流れをモチーフとしたデザインで、二つの赤い円は豊かな農産物の実りを表すとともに、人と自然の調和により発展する町の将来像を象徴している。	20,758 7,454 153.15 135.54	1次 2,605 (26.9) 2次 2,099 (21.7) 3次 4,979 (51.4)	22,596 21,552 19,853 △ 7.9	〒039-0892 苔米地字下宿 23-1 (0178)84-2111 (0178)84-4404
はし 階 上 町 02446 5	 階上町の(上)の字を図案化し、その上に(階)の字を載せ、常に上向きの生活を希い、円形は、平和と協力を表徴したものである。	14,571 5,657 93.91 155.16	1次 647 (10.1) 2次 1,974 (31.0) 3次 3,755 (58.9)	15,618 15,356 14,699 △ 4.3	〒039-1201 道仏字天当平 1-87 (0178)88-2111 (0178)88-2117
しん 新 郷 村 02450 3	 新郷村の「し」と「ん」の二文字を組み合わせたもので、鳥の翼のように大空に向かって大きく羽ばたけという意味で「前進」と「飛躍」と「平和」を象徴している。	3,024 956 150.85 20.05	1次 811 (49.8) 2次 281 (17.3) 3次 535 (32.9)	3,343 3,143 2,851 △ 9.3	〒039-1801 戸来字風呂前 10 (0178)78-2111 (0178)78-2118

注 ・人口、世帯数は住民基本台帳（平成24年3月31日現在）による。
・面積については、国土地理院の「全国都道府県市区町村別面積調」（平成23年10月1日）による。
・人口密度については、上記人口を面積で除し、小数点第二位まで表示した。
・産業別就業人口は国勢調査（平成22年10月1日）による。

新市町村名	合併年月日(構成市町村)
五戸町	H16.7.1 (五戸町・倉石村)
十和田市	H17.1.1 (十和田市・十和田湖町)
つがる市	H17.2.11 (木造町・森田村・柏村・稲垣村・車力村)
むつ市	H17.3.14 (むつ市・川内町・大畑町・脇野沢村)
五所川原市	H17.3.28 (五所川原市・金木町・市浦村)
外ヶ浜町	H17.3.28 (蟹田町・平舘村・三厩村)
藤崎町	H17.3.28 (藤崎町・常盤村)
中泊町	H17.3.28 (中里町・小泊村)
八戸市	H17.3.31 (八戸市・南郷村)
深浦町	H17.3.31 (深浦町・岩崎村)
七戸町	H17.3.31 (七戸町・天間林村)
東北町	H17.3.31 (上北町・東北町)
青森市	H17.4.1 (青森市・浪岡町)
平川市	H18.1.1 (平賀町・尾上町・碓ヶ関村)
南部町	H18.1.1 (名川町・南部町・福地村)
弘前市	H18.2.27 (弘前市・岩木町・相馬村)
おいらせ町	H18.3.1 (百石町・下田町)