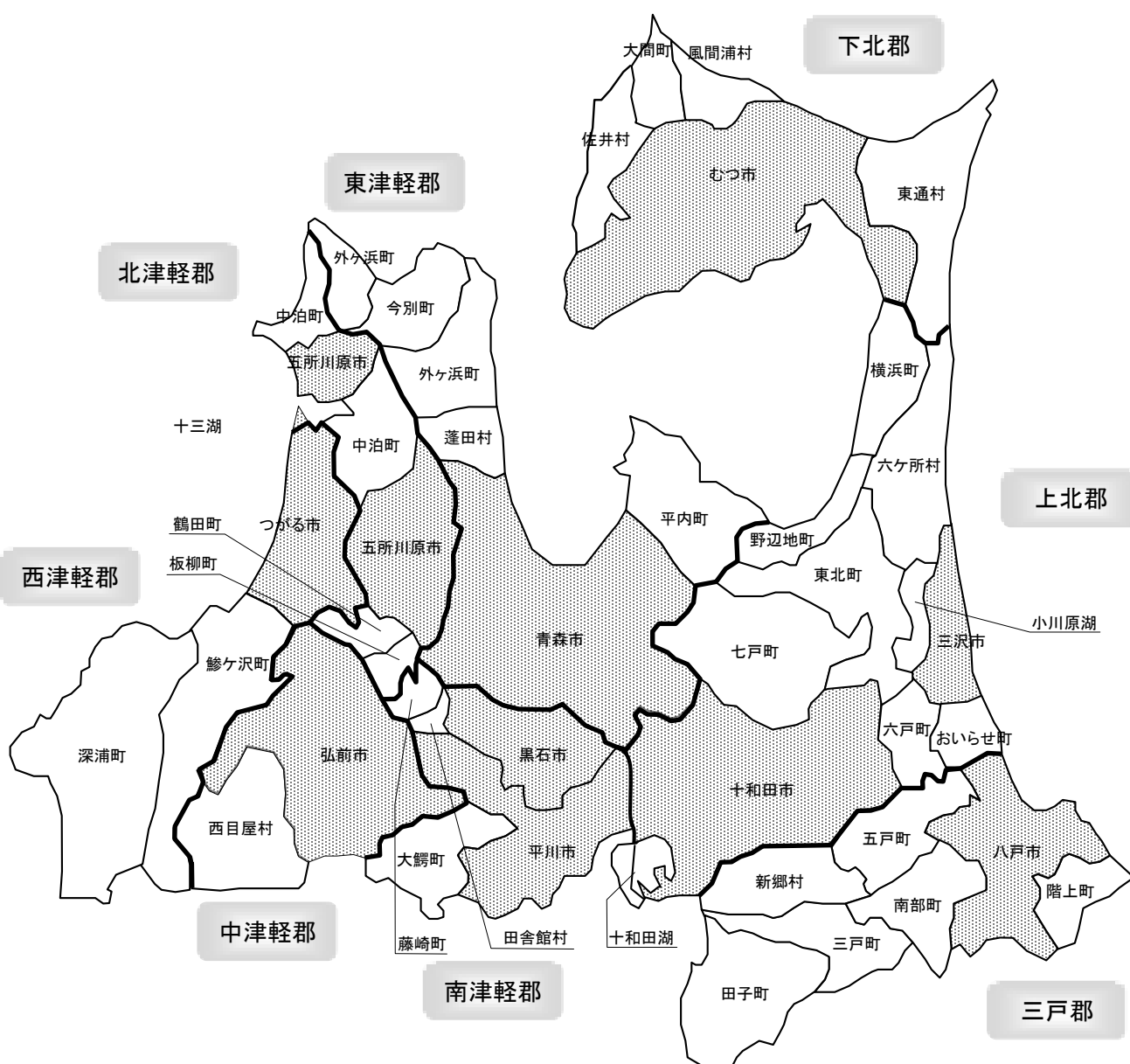


# 市町村の紋章・人口・世帯数・面積

## 就業人口・事務所の位置

県庁  
 〒030-8570  
 青森市長島一丁目1番1号  
 電話番号(017)722-1111

人口(人) 1,405,535  
 世帯数(世帯) 571,091  
 面積(km<sup>2</sup>) 9,644.21  
 人口密度(人/km<sup>2</sup>) 145.74







(郡) 市 町 村 名 号 コ ー ド 番 号	市町村の紋章及び由来	人 口 ( 人 ) 世 帯 数 面 積 (km <sup>2</sup> ) 人 口 密 度 (人/km <sup>2</sup> )	産 業 別 就 業 人 口 (人) 構 成 比 (%)	7 国 調 (人) 12 国 調 (人) 17 国 調 (人) 人 口 増 減 率 (%)	事 務 所 の 位 置 郵 便 番 号 電 話 番 号 F A X 番 号
あお 森 市 02201 2	 <p>青森を象徴するため、青の字を模倣したもので、円は青の字の月を意味し、星の七つの突角は、青の字の月を除いた部分で北斗七星になぞらえ、本市は本州の北端である意を図案化したものである。</p>	304,321 132,864 824.54 369.08	1次 5,724 (4.0) 2次 23,147 (16.2) 3次 111,754 (78.2)	314,917 318,732 311,508 △ 2.3	中央1-22-5 〒030-8555 (017)734-1111 (017)734-6865
ひろ 前 市 02202 1	 <p>前は、藩政時代に津軽氏の旗印として用いられた由緒あるもので、功德・円満の意味で吉祥万徳の相を表すといわれている。</p>	183,834 75,882 524.12 350.75	1次 15,853 (17.2) 2次 15,330 (16.7) 3次 58,644 (63.7)	194,197 193,217 189,043 △ 2.2	大字上白銀町1-1 〒036-8551 (0172)35-1111 (0172)35-7956
はち 戸 市 02203 9	 <p>「八戸」の二字と旧南部藩の「向鶴の紋」をもとにして図案化したものである。</p>	241,928 102,218 305.19 792.71	1次 4,723 (4.2) 2次 26,991 (23.8) 3次 81,178 (71.6)	249,358 248,608 244,700 △ 1.6	内丸1-1-1 〒031-8686 (0178)43-2111 (0178)45-2077
くろ 石 市 02204 7	 <p>黒石藩主が旗印と替紋に用いていた紋章で、明治22年から黒石町が町章にしていたものを、市制施行後そのまま採用。古くには、中国の春秋時代ころ公服に使われた階級12章の1つ（フツ＝星の意があると言われている）。</p>	37,423 13,354 216.96 172.49	1次 3,355 (17.3) 2次 5,073 (26.2) 3次 10,845 (56.0)	39,004 39,059 38,455 △ 1.5	大字市ノ町11-1 〒036-0396 (0172)52-2111 (0172)52-6191
ご 五所川原市 02205 5	 <p>五所川原市の頭文字「G」をモチーフに、青は日本海、十三湖、岩木川を、緑は大地の恵みを、赤はりんご、太陽をそれぞれ表し、豊かな自然を背景に、生き活きと、未来に躍動する姿をイメージしている。</p>	61,061 24,645 404.56 150.93	1次 4,596 (16.5) 2次 6,196 (22.2) 3次 16,922 (60.7)	63,383 63,208 62,181 △ 1.6	字岩木町12 〒037-8686 (0173)35-2111 (0173)35-3617
と 和田市 02206 3	 <p>上の青い部分は「十和田湖」の形をデザイン化し、豊富できれいな「水」を表し、下の緑の部分は豊かで新鮮な「自然」を表している。</p>	65,852 26,561 725.67 90.75	1次 4,740 (13.7) 2次 8,467 (24.4) 3次 21,468 (61.9)	69,146 69,630 68,359 △ 1.8	西十二番町6-1 〒034-8615 (0176)23-5111 (0176)22-5100
み 三沢市 02207 1	 <p>三沢を象徴するため三つの「サ」の字を表したものである。また円形をなしているのはミサワを意味し、矢は資源である松の葉を配したものである。</p>	42,226 18,392 119.97 351.97	1次 1,652 (8.0) 2次 4,459 (21.5) 3次 14,439 (69.7)	41,605 42,495 42,425 △ 0.2	桜町1-1-38 〒033-8666 (0176)53-5111 (0176)52-5655
む つ 市 02208 0	 <p>ひらがなの「むつ」を図案化し、融和と飛躍的發展を象徴化したものである。</p>	64,247 28,849 863.79 74.38	1次 1,900 (6.6) 2次 6,293 (21.8) 3次 20,365 (70.6)	67,969 67,022 64,052 △ 4.4	中央1-8-1 〒035-8686 (0175)22-1111 (0175)23-5178
つ が る 市 02209 8	 <p>つがる市の頭文字「つ」を図案化し、たわわに実った稲穂、日本海の美しい波を表現している。稲と波しぶきを表している楕円の数は、五町村を指す。自然と調和しながら、市の円満な發展を意味する。</p>	37,698 13,489 253.85 148.51	1次 6,285 (33.1) 2次 3,901 (20.6) 3次 8,763 (46.2)	42,384 41,320 40,091 △ 3.0	木造若緑61-1 〒038-3192 (0173)42-2111 (0173)42-3069

(郡) 市 町 村 名 号 コ ー ド 番 号	市町村の紋章及び由来	人 口 ( 人 ) 世 帯 数 面 積 ( km <sup>2</sup> ) 人 口 密 度 ( 人 / km <sup>2</sup> )	産 業 別 就 業 人 口 ( 人 ) 構 成 比 ( % )	7 国 調 ( 人 ) 12 国 調 ( 人 ) 17 国 調 ( 人 ) 人 口 増 減 率 ( % )	事 務 所 の 位 置 郵 便 番 号 電 話 番 号 F A X 番 号
ひらかわ市 02210 1	 平川（ひらかわ）市の「ひ」をモチーフにデザインし、「豊かな自然」「豊かな実り（りんご）」「元気な市民」をイメージするとともに、未来に向かって飛躍する同市・市民を親しみやすくシンボライズした。	34,291 11,124 345.81 99.16	1次 4,876 (26.3) 2次 4,452 (24.0) 3次 9,204 (49.6)	36,876 36,454 35,336 △ 3.1	柏木町藤山25-6 〒036-0104 (0172)44-1111 (0172)44-8619
ひがしつがるぐん 東津軽郡 ひらないまち 平内町 02301 9	 平内町の平と白鳥を組み合わせこれを椿の花で囲んだもので、白鳥のつばさは、たゆみなき建設と飛躍発展を表す。	13,177 5,285 217.00 60.72	1次 1,906 (27.5) 2次 1,570 (22.7) 3次 3,455 (49.8)	15,441 14,528 13,483 △ 7.2	大字小湊字小湊63 〒039-3393 (017)755-2111 (017)755-2145
いまべつまち 今別町 02303 5	 「今別」を図案化したもの。「今」を円形で囲み、「別」は清く、正しい協和の民意と青函トンネル（本州と北海道を結ぶ鉄道、自動車道、人道）の三道を表現したものである。	3,496 1,580 125.28 27.91	1次 306 (19.7) 2次 503 (32.3) 3次 744 (47.8)	4,737 4,124 3,816 △ 7.5	大字今別字今別167 〒030-1502 (0174)35-2001 (0174)35-2298
よまぎたむら 蓬田村 02304 3	 蓬田村の頭文字「ヨ」の字を図案化したもので三本の尖った線とし、一番下は過去（祖先）、中は現在、上の長い線は未来（青少年）を意味し限りなき発展と松葉のごとく強健にして融和と団結を表現したものである。	3,300 1,151 80.63 40.93	1次 537 (32.6) 2次 393 (23.9) 3次 717 (43.5)	3,786 3,480 3,405 △ 2.2	大字蓬田字汐越1-3 〒030-1211 (0174)27-2111 (0174)27-3255
そとがけはままち 外ヶ浜町 02307 8	 外ヶ浜の「そ」の文字をモチーフに、緑豊かな半島・青い海・三町村の合併を3本の力強い風に乗せ、新しいまちづくりと飛躍を表現したものである。	7,761 3,165 229.92 33.76	1次 852 (23.7) 2次 936 (26.0) 3次 1,802 (50.1)	9,813 9,170 8,215 △ 10.4	字蟹田高銅屋44-2 〒030-1393 (0174)31-1111 (0174)31-1215
にしつがるぐん 西津軽郡 あじがけさわまち 鱒ヶ沢町 02321 3	 町章は、ひらがなで「あじがさわ」を表したもので、あじがさわの「わ」を図案化した円を作った。円は町内の融和を表したもので、あじがさわの「あ」「さ」を円より飛び出させ、鱒ヶ沢町の発展を象徴した。	12,242 4,764 342.99 35.69	1次 1,390 (24.0) 2次 1,227 (21.2) 3次 3,166 (54.7)	14,077 13,551 12,662 △ 6.6	大字本町209-2 〒038-2792 (0173)72-2111 (0173)72-2374
ふかうらまち 深浦町 02323 0	 は、深浦のフの文字とかもめを、  は、波しぶきを図案化したもので、全体の融和と団結による深浦町の発展を象徴する。	10,203 3,995 488.85 20.87	1次 1,262 (26.5) 2次 1,213 (25.4) 3次 2,295 (48.1)	12,546 11,799 10,910 △ 7.5	大字深浦字苗代沢84-2 〒038-2324 (0173)74-2111 (0173)74-4415
なかつがるぐん 中津軽郡 にしめやむら 西目屋村 02343 4	 西目屋村の頭文字「にし」を図案化したもので、平和シンボル鳩を意匠化し、翼は、村勢の無限の飛躍発展を象徴したものである。	1,594 554 246.05 6.48	1次 305 (35.5) 2次 215 (25.1) 3次 338 (39.4)	2,138 2,049 1,597 △ 22.1	大字田代字稲元144 〒036-1492 (0172)85-2111 (0172)85-3040
みなみつがるぐん 南津軽郡 ふじさきまち 藤崎町 02361 2	 藤崎町の頭文字Fを林檎、白鳥及び稲穂で図案化したものである。赤色は林檎と町民全体の融和と情熱、黄色は稲穂と平和への願い、藤色は白鳥の持つ高貴さと誇り高い町への躍進を表現したものである。	16,206 5,571 37.26 434.94	1次 2,313 (27.1) 2次 1,814 (21.2) 3次 4,413 (51.7)	16,940 16,858 16,495 △ 2.2	大字西豊田1-1 〒038-3803 (0172)75-3111 (0172)75-2515

(郡) 市 町 村 名 号 コ ー ド 番 号	市町村の紋章及び由来	人 口 ( 人 ) 世 帯 数 面 積 (km <sup>2</sup> ) 人 口 密 度 (人/km <sup>2</sup> )	産 業 別 就 業 人 口 (人) 構 成 比 (%)	7 国 調 (人) 12 国 調 (人) 17 国 調 (人) 人 口 増 減 率 (%)	事 務 所 の 位 置 郵 便 番 号 電 話 番 号 F A X 番 号
おお かに まち 大 鱈 町 02362 1	 大鱈の大は町の飛躍的發展、二本の輪は鱈で融和と団結を表している。	11,694 4,295 163.41 71.56	1次 1,362 (22.8) 2次 1,222 (20.5) 3次 3,376 (56.6)	13,990 12,881 11,921 △ 7.5	大字大鱈字羽黒館5-3 〒038-0292 (0172)48-2111 (0172)47-6742
いな なが だて むら 田 舎 館 村 02367 1	 村章は、昭和34年に村民から募集したもので、田舎館村の田を中心に上部に村の歴史を物語る館(城)を配し、全体の統一円満を意味する円でかたちどっている。	8,468 2,530 22.31 379.56	1次 1,109 (24.6) 2次 1,084 (24.1) 3次 2,305 (51.2)	9,151 8,835 8,541 △ 3.3	大字田舎館字中辻123-1 〒038-1113 (0172)58-2111 (0172)58-4751
きた づ がる ぐん 北 津 軽 郡 いた なぎ まち 板 柳 町 02381 7	 いたやなぎの「イ」を主産物のりんごに象り、破調美で表現したもので町の飛躍的な發展と町民の融和と団結を表徴したものである。	15,515 5,378 41.81 371.08	1次 3,353 (38.1) 2次 1,546 (17.6) 3次 3,887 (44.2)	17,320 16,840 16,222 △ 3.7	大字板柳字土井239-3 〒038-3692 (0172)73-2111 (0172)73-2120
つる た まち 鶴 田 町 02384 1	 円の上半分はカナ文字のツを、下半分は同じくルをそれぞれ図案化し「鶴」を象徴化した。	14,495 5,196 46.40 312.39	1次 3,036 (39.1) 2次 1,455 (18.7) 3次 3,272 (42.1)	16,126 15,795 15,218 △ 3.7	大字鶴田字早瀬200-1 〒038-3595 (0173)22-2111 (0173)22-6007
なか どもり まち 中 泊 町 02387 6	 中泊町の「中」の文字を基調に、豊かな自然の中で躍動する人々を象徴的に表現している。橙は太陽、青は海と空、緑は大地で自然に恵まれた中泊町をイメージしている。	13,548 5,159 216.33 62.63	1次 1,520 (26.3) 2次 1,745 (30.2) 3次 2,517 (43.5)	15,998 15,325 14,184 △ 7.4	大字中里字亀山434-1 〒037-0392 (0173)57-2111 (0173)57-3849
かみ きた ぐん 上 北 郡 の へ じ まち 野 辺 地 町 02401 5	 野辺地の頭文字である「の」の字を表徴するとともに、躍進を連想させる波頭をあわせ図形化したもので、躍進、發展、団結を表現したものである。	14,915 6,481 81.61 182.76	1次 595 (8.3) 2次 1,950 (27.1) 3次 4,631 (64.5)	15,969 16,012 15,218 △ 5.0	字野辺地123-1 〒039-3131 (0175)64-2111 (0175)64-9594
しち の へ まち 七 戸 町 02402 3	 天間林の「て」と七戸の「し」を仲良く組み合わせた「七」の文字をモチーフとし、ふたつがひとつとなって新しい七戸町を創っていくというコンセプトから生まれた。「七」のカタチを町民にたとえ人物化し、未来に向け飛躍する七戸町民の活力を全面にアピールしたものであり、町の活性化と發展を目指す心を凝縮したものである。	17,920 6,771 337.23 53.14	1次 1,857 (20.5) 2次 2,252 (24.8) 3次 4,966 (54.7)	20,209 19,357 18,471 △ 4.6	字森ノ上131-4 〒039-2792 (0176)68-2111 (0176)68-2804
ろく の へ まち 六 戸 町 02405 8	 六戸の「戸」を組み合わせ図案化したもので、各戸が手をにぎりあい、大きく發展することを表している。	10,664 3,826 84.06 126.86	1次 1,414 (25.6) 2次 1,479 (26.7) 3次 2,635 (47.6)	10,523 10,481 10,430 △ 0.5	大字犬落瀬字前谷地60 〒039-2392 (0176)55-3111 (0176)55-3112
よこ はま まち 横 浜 町 02406 6	 「よこはま」の「よ」を図案化したもので、大・小の円で「円満・団結・平和」を表し、「よ」の先端は、将来への限らない躍進、發展を表している。	5,191 2,080 126.55 41.02	1次 738 (29.2) 2次 731 (28.9) 3次 1,044 (41.3)	5,806 5,508 5,097 △ 7.5	字寺下35 〒039-4145 (0175)78-2111 (0175)78-2118

市町村名 コード番号	市町村の紋章及び由来	人口(人) 世帯数 面積(km <sup>2</sup> ) 人口密度 (人/km <sup>2</sup> )	産業別就業 人口(人) 構成比(%)	7国調(人) 12国調(人) 17国調(人) 人口増減率 (%)	事務所の位置 郵便番号 電話番号 FAX番号
とうほくまち 東北町 02408 2	 「と」を象形した緑の大地、「う」を象形した小川原湖が高瀬川放水路で太平洋と結ばれた形状で、北東の位置・希望・躍動を表現している。中の円は、調和のイメージと「日本中央の碑」を表現し、文化の豊かさを意味する。	19,843 7,046 326.71 60.74	1次 2,714 (27.1) 2次 2,412 (24.1) 3次 4,880 (48.8)	21,270 20,591 20,016 △ 2.8	上北南4-32-484 〒039-2492 (0176)56-3111 (0176)56-3110
ろっかくしょむら 六ヶ所村 02411 2	 六ヶ所村の六の字を図案化したもので、上部は躍進発展を、下部二線は村民の協和を力強く表現したものである。	11,225 4,433 253.01 44.37	1次 930 (15.0) 2次 2,562 (41.3) 3次 2,678 (43.2)	11,063 11,849 11,401 △ 3.8	大字尾駸字野附475 〒039-3212 (0175)72-2111 (0175)72-2603
おいらせ おいらせ町 02412 1	 町名の「おいらせ」そのものを、ひらがなの柔らかさを生かしてデザイン化し、円の部分は町民の協調性を表現している。緑は豊かな自然環境と人に優しい田園定住都市のイメージを、青は清流奥入瀬川と力強い太平洋を、赤は住民の活力を象徴しているものである。	25,075 9,245 71.88 348.85	1次 1,401 (11.6) 2次 3,666 (30.3) 3次 6,984 (57.8)	21,031 23,220 24,172 4.1	中下田135-2 〒039-2192 (0178)56-2111 (0178)56-4364
しもきたぐん 下北郡 おおま 大間町 02423 6	 大間町を構成する3集落(大間、奥戸、材木)を象徴したもので和と融を示す。	6,210 2,483 52.06 119.29	1次 692 (26.1) 2次 616 (23.2) 3次 1,340 (50.6)	6,606 6,566 6,212 △ 5.4	大字大間字大間104 〒039-4692 (0175)37-2111 (0175)37-2478
ひがし 東 どおり 通 むら 村 02424 4	 東通村の地形をデザインしたもので自然と生活の調和、産業文化の躍進をこめ、村の将来の限りない発展を象徴している。	7,403 2,725 294.39 25.15	1次 1,156 (29.8) 2次 1,171 (30.2) 3次 1,545 (39.9)	8,045 7,975 8,042 0.8	大字砂子又字沢内5-34 〒039-4292 (0175)27-2111 (0175)27-2130
かぎま 風間 うら 浦 むら 村 02425 2	 風間浦村の三文字を表すとともに観光・水産業・林業の資源を丸で表し、これを基本とした村の発展を先端にして図案化したものである。	2,475 1,033 69.60 35.56	1次 263 (21.7) 2次 300 (24.8) 3次 647 (53.4)	3,012 2,793 2,603 △ 6.8	大字易国間字大川目28-5 〒039-4502 (0175)35-2111 (0175)35-2403
きい 佐井 むら 村 02426 1	 佐井村の頭文字「さ」を近代感覚的に図案化したもので、村民の融和と団結を太い円形で表し、さらに産業文化など佐井村勢の飛躍的発展を飛鳥の姿で象徴させている。	2,494 1,039 135.03 18.47	1次 297 (25.4) 2次 331 (28.3) 3次 540 (46.2)	3,173 3,010 2,843 △ 5.5	大字佐井字糠森20 〒039-4711 (0175)38-2111 (0175)38-2492
さん 三 のへ 戸 ぐん 郡 さん 三 のへ 戸 まち 町 02441 4	 未来に向かって躍動する三戸町の若さとエネルギーな情熱をそれぞれ若草色、だいだい色、えんじ色の三色で表し、全体的に発展する三戸町を象徴したものである。	12,110 4,603 151.55 79.91	1次 1,984 (32.2) 2次 1,315 (21.3) 3次 2,862 (46.4)	13,740 13,223 12,261 △ 7.3	大字在府小路町43 〒039-0198 (0179)20-1111 (0179)20-1102
ご 五 のへ 戸 まち 町 02442 2	 五戸の五と戸を組み合わせ動勢を加えて単純に図案化し、団結融和、町の発展を象徴している。	19,731 6,980 177.82 110.96	1次 2,546 (24.4) 2次 2,950 (28.2) 3次 4,953 (47.4)	21,666 21,318 20,138 △ 5.5	字古館21-1 〒039-1513 (0178)62-2111 (0178)62-6317

(郡) 市 町 村 名 号 コ ー ド 番 号	市町村の紋章及び由来	人 口 ( 人 ) 世 帯 数 面 積 (km <sup>2</sup> ) 人口密度 (人/km <sup>2</sup> )	産 業 別 就 業 人 口 (人) 構 成 比 (%)	7 国 調 (人) 12 国 調 (人) 17 国 調 (人) 人 口 増 減 率 (%)	事 務 所 の 位 置 郵 便 番 号 電 話 番 号 F A X 番 号
た っ 子 町 02443 1	 のびゆく町、ひらけゆく町へ向かって、 限らない回転を続けて行って欲しいとい う願望が込められている。	6,758 2,280 242.10 27.91	1次 1,494 ( 39.5 ) 2次 870 ( 23.0 ) 3次 1,414 ( 37.4 )	7,681 7,288 6,883 △ 5.6	大字田子字天 神堂平81 〒039-0292 (0179)32-3111 (0179)32-4294
な 南 部 町 02445 7	 南部町の自慢である、緑あふれる名久井 岳と、馬淵川の清らかな流れをモチーフ としたデザインである。二つの赤い円 は、豊かな農産物の実りを表すととも に、人と自然の調和により発展する町の 将来像を象徴している。	21,123 7,446 153.15 137.92	1次 3,003 ( 27.5 ) 2次 2,559 ( 23.5 ) 3次 5,326 ( 48.8 )	23,041 22,596 21,552 △ 4.6	大字苔地字 下宿23-1 〒039-0892 (0178)84-2111 (0178)84-4404
は 階 上 町 02446 5	 階上町の(上)の字を図案化し、その上 に(階)の字を載せ、常に上向きの生活 を希い、円形は、平和と協力を表徴した ものである。	14,741 5,656 93.91 156.97	1次 793 ( 11.6 ) 2次 2,132 ( 31.2 ) 3次 3,845 ( 56.3 )	14,428 15,618 15,356 △ 1.7	大字道仏字天 当平1-87 〒039-1201 (0178)88-2111 (0178)88-2117
し 新 郷 村 02450 3	 新郷村の「し」と「ん」の二文字を組み 合わせたもので、鳥の翼のように大空に 向かって大きく羽ばたけという意味で 「前進」と「飛躍」と「平和」を象徴し ている。	3,077 963 150.85 20.40	1次 893 ( 48.4 ) 2次 319 ( 17.3 ) 3次 630 ( 34.1 )	3,498 3,343 3,143 △ 6.0	大字戸来字風 呂前10 〒039-1801 (0178)78-2111 (0178)78-2118

注 ・人口、世帯数は住民基本台帳（平成22年3月31日現在）による。  
・面積については、国土地理院の「全国都道府市区町村別面積調」（平成21年10月1日）による。  
・人口密度については、上記人口を面積で除し、小数点第二位まで表示した。  
・産業別就業人口は国勢調査（平成17年10月1日）による。

新市町村名	合併年月日(構成市町村)
五戸町	H16.7.1(五戸町・倉石村)
十和田市	H17.1.1(十和田市・十和田湖町)
つがる市	H17.2.11(木造町・森田村・柏村・稲垣村・車力村)
むつ市	H17.3.14(むつ市・川内町・大畑町・脇野沢村)
五所川原市	H17.3.28(五所川原市・金木町・市浦村)
外ヶ浜町	H17.3.28(蟹田町・平館村・三厩村)
藤崎町	H17.3.28(藤崎町・常盤村)
中泊町	H17.3.28(中里町・小泊村)
八戸市	H17.3.31(八戸市・南郷村)
深浦町	H17.3.31(深浦町・岩崎村)
七戸町	H17.3.31(七戸町・天間林村)
東北町	H17.3.31(上北町・東北町)
青森市	H17.4.1(青森市・浪岡町)
平川市	H18.1.1(平賀町・尾上町・碓ヶ関村)
南部町	H18.1.1(名川町・南部町・福地村)
弘前市	H18.2.27(弘前市・岩木町・相馬村)
おいらせ町	H18.3.1(百石町・下田町)